

UNIVERSIDAD AUTÓNOMA DEL ESTADO DE HIDALGO
INSTITUTO DE CIENCIAS ECONÓMICO ADMINISTRATIVAS
LICENCIATURA EN INTELIGENCIA DE MERCADOS



**REGIONES GEOCULTURALES Y
BIODIVERSIDAD**

Biol. Diana Verónica Sánchez Martínez



**Área Académica: Escuela Superior Atotonilco de
Tula.**

Tema: Regiones Geo culturales de Hidalgo

**Profesor (a): Biol. Diana Verónica Sánchez
Martínez.**

Periodo: Enero-Junio 2014



Abstract

The state of Hidalgo has 10 geo cultural regions and each has different geographical features and cultural elements that make it different and unique in the state.

Resumen

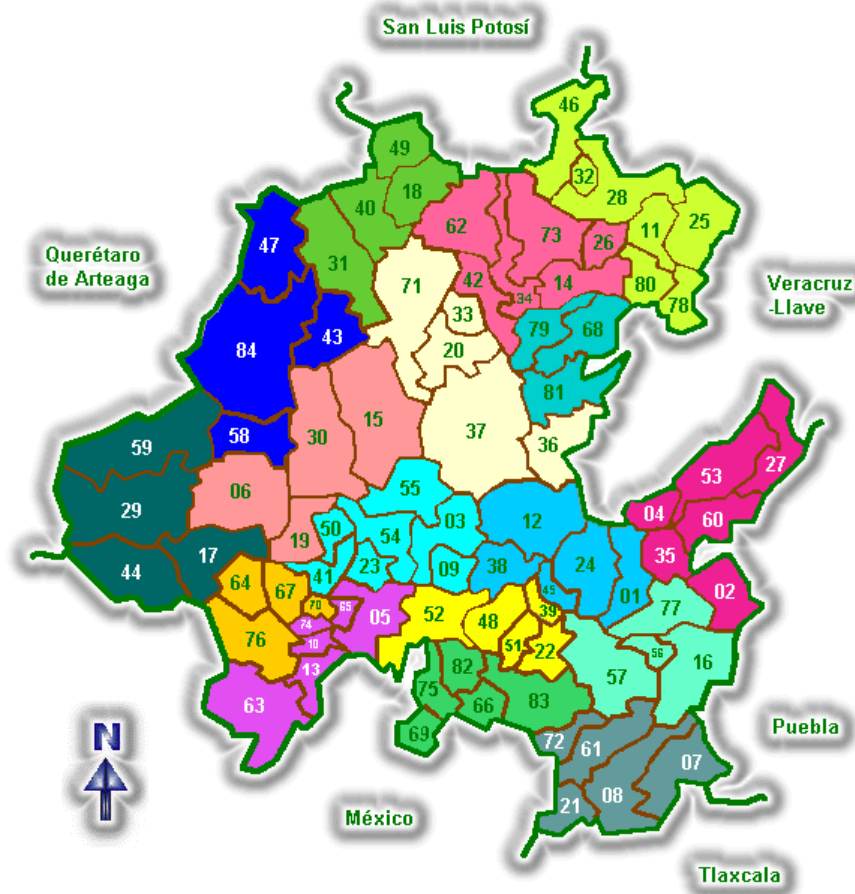
El estado de Hidalgo esta conformado por 10 regiones geo culturales y cada una tiene rasgos geográficos distintos y elementos culturales que las hacen diferentes y únicas en el estado.

Palabras clave: geo cultural, regions, geographical.

Keywords: Geocultural, región, geografica.



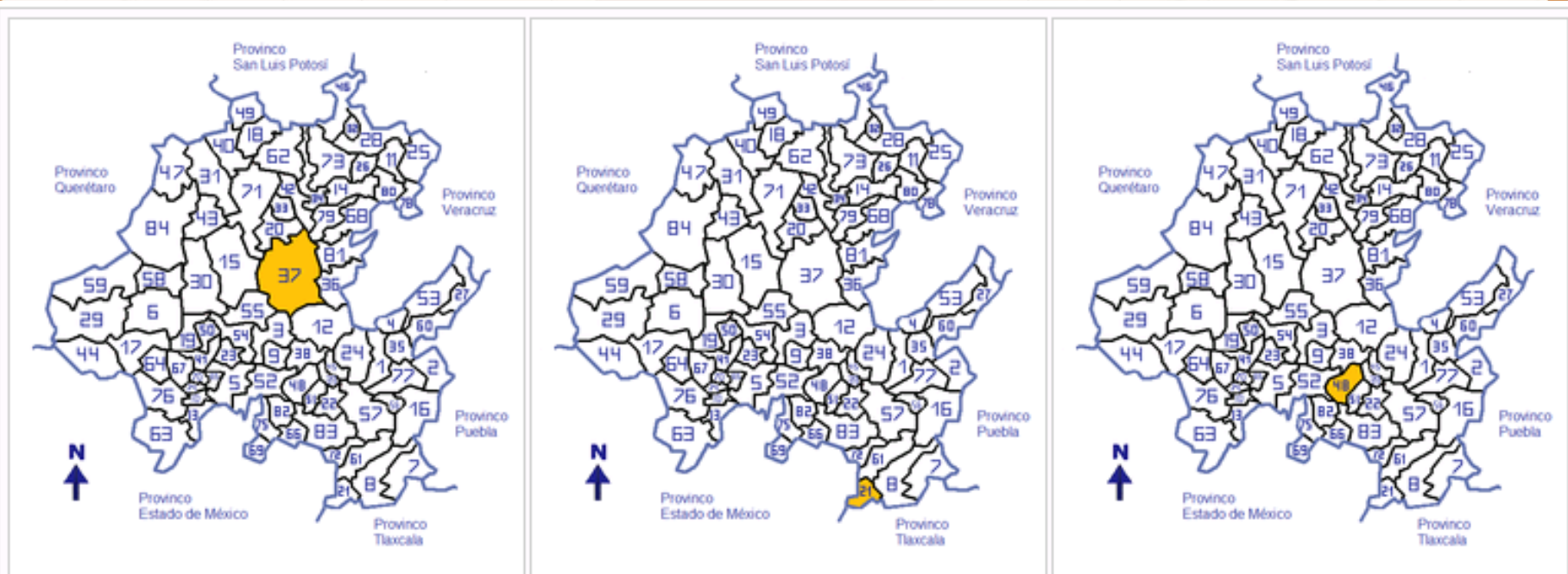
Regiones geoculturales y biodiversidad



- (1869) Benito Juárez decreta el estado de Hidalgo.
- Constituye el número 26 entre las 32 entidades federativas del país.
- Extensión territorial 20,813 Km².
- Agricultura: actividad primaria
- Pobreza extrema: 11.80% de la población estatal con 263,795 habitantes.
- Problemas sociales: Pobreza extrema, desnutrición, empleos mal remunerados, viviendas sin servicios básicos, escolaridad mínima.



Ocupa por su tamaño el lugar 26 dentro de la república ocupando el 1.06% del territorio nacional con un total de 84 municipios.



En amarillo Metztlán, municipio con mayor extensión.

En amarillo Emiliano Zapata, municipio con menor extensión.

En amarillo Pachuca capital del estado.





Regiones geoculturales y
biodiversidad



10 Regiones Geo – Culturales

UNIVERSIDAD AUTÓNOMA DEL ESTADO DE HIDALGO
ESCUELA SUPERIOR DE ATOTONILCO DE TULA




Regiones geoculturales y biodiversidad



Huasteca Hidalguense



Sierra Gorda



Sierra de Tenango



Sierra Alta



Comarca Minera

Regiones Geográficas



Sierra Baja



Valle de Tulancingo



Valle del Mezquital



Cuenca de México



Llanos de Apan





UNIVERSIDAD AUTÓNOMA DEL ESTADO DE HIDALGO
ESCUELA SUPERIOR DE ATOTONILCO DE TULA



REGIONES GEOCULTURALES Y BIODIVERSIDAD

- Fisiografía
- Provincias: Sierra Madre Oriental y Eje Neovolcánico.



Vista desde el Cerro del Estudiante en Atotonilco de Tula.



Vista del cañon que mira el sur de la Peña del Aire en Huasca de Ocampo.



Valle Pachuca-Tizayuca.



Sierra de Pachuca.



REGIONES GEOCULTURALES Y BIODIVERSIDAD

• Orografía

Principales elevaciones del estado. ✓

| Elevación (<i>cerro, montaña</i>) | Altitud <small>msnm</small> | Coordenadas |
|-------------------------------------|--------------------------------|---|
| Cerro la Peñuela | 3.350 |  19°45'00"N 98°14'00"O |
| Cerro el Jihuingo | 3.240 |  19°49'00"N 98°32'00"O |
| Cerro la Paila | 3.200 |  19°52'00"N 98°29'00"O |
| Cerro las Navajas | 3.180 |  20°05'00"N 98°33'00"O |
| Cerro el Agua Azul | 3.040 |  19°55'00"N 98°25'00"O |
| Cerro la Estancia | 3.020 |  20°18'00"N 99°36'00"O |
| Cerro los Pitos | 3.000 |  19°55'00"N 98°45'00"O |
| Cerro Ojo de Agua | 2.180 |  21°04'39"N 99°07'00"O |

Hidrografía

Ríos Pluviales:
Amajac, Metztitlán, Tula.



9 presas



Lagunas



Grutas



Regiones geoculturales y biodiversidad

- 39% - clima seco y Semi seco,
- 33% - templado subhúmedo
- 16% - cálido húmedo
- 6 % - cálido subhúmedo
- 6% - templado húmedo,



Regiones geoculturales y biodiversidad

Flora y fauna de Hidalgo



Zorra



Serpiente



Coyote



Zopilote



Cacomixtle



Gato montés



Armadillo



Cenzontle



Tlacuache



Tuza



Nopal



Oyamel



Biznaga



Ahuehuete



Maguey



Regiones geoculturales y biodiversidad

Parques Estatales y municipales



Parque Ecológico Cubitos

Parques nacionales



Parque Nacional Los Mármoles

Áreas naturales protegidas

Reserva de la Biosfera de la Barranca de Metztitlán



Parque Nacional Tula



Parque Nacional El Chico



Referencias bibliográficas

•DOCUMENTOS:

- Conferencia Mundial sobre la Educación para Todos (Jomtien, Tailandia; 1990)
- Cumbre Mundial en favor de la Infancia, (Nueva York; 1990)
- Conferencia Mundial de las Naciones Unidas sobre el Medio Ambiente y el Desarrollo ([Río de Janeiro, Brasil; 1992](#))
- Conferencia Mundial de derechos Humanos ([Viena; 1993](#))
- Conferencia Mundial sobre la Población y el Desarrollo ([El Cairo; 1994](#))
- Cumbre Mundial sobre el Desarrollo Social ([Copenhague; 1995](#))
- Cuarta conferencia Mundial sobre la Mujer: Acción para la Igualdad, el Desarrollo y la Paz ([Beijing, 1995](#))
- Segunda Conferencia de las Naciones Unidas sobre los Asentamientos Humanos (Hábitat II) ([Estambul, 1996](#))
- Cumbre Mundial sobre la alimentación ([Roma, 1996](#))

• SITIOS WEB:

- <http://sic.conaculta.gob.mx/>
- <http://www.conaculta.gob.mx/>
- <http://www.artesmexico.org/>
- <http://florafaunaycultura.org/>
- <http://www.azc.uam.mx/publicaciones/gestion/num6/art10.htm>
- [Nueva Historia de México | YouTube.com](#)

• LIBROS:

- Carlos Arturo Flores Villela. 1990., México--la cultura, el arte y la vida cotidiana: Volumen 1 - Página 130
- Marcela A. Hernández Romo . 2004 . La cultura empresarial en México . 177 páginas -

