

Las comunidades indígenas de Hidalgo

Ixmiquilpan vol. III

María Félix Quezada Ramírez



UNIVERSIDAD AUTÓNOMA
DEL ESTADO DE HIDALGO

Universidad Autónoma del Estado de Hidalgo
Instituto de Ciencias Sociales y Humanidades

Esta obra fue avalada y dictaminada por el Consejo Editorial Universitario



CONSEJO
EDITORIAL

Las comunidades indígenas de Hidalgo

Ixmiquilpan

Volumen III

María Félix Quezada Ramírez



UNIVERSIDAD AUTÓNOMA DEL ESTADO DE HIDALGO

Pachuca de Soto, Hidalgo, México
2023

UNIVERSIDAD AUTÓNOMA DEL ESTADO DE HIDALGO

Octavio Castillo Acosta
Rector

Julio César Leines Medécigo
Secretario General

Marco Antonio Alfaro Morales
Coordinador de la División de Extensión de la Cultura

Ivonne Juárez Ramírez
Directora del Instituto de Ciencias Sociales y Humanidades

Fondo Editorial

Asael Ortiz Lazcano
Director de Ediciones y Publicaciones

Joselito Medina Marín
Subdirector de Ediciones y Publicaciones

Primera edición electrónica: 2023

D.R. © UNIVERSIDAD AUTÓNOMA DEL ESTADO DE HIDALGO
Abasolo 600, Col. Centro, Pachuca de Soto, Hidalgo, México, C.P. 42000
Dirección electrónica: editor@uaeh.edu.mx

El contenido y el tratamiento de los trabajos que componen este libro son responsabilidad de los autores y no reflejan necesariamente el punto de vista de la Universidad Autónoma del Estado de Hidalgo.

Colección: Las comunidades indígenas de Hidalgo

ISBN: 978-607-482-778-1 Obra completa
978-607-482-781-1 Volumen

Esta obra está autorizada bajo la licencia internacional Creative Commons Reconocimiento – No Comercial – Sin Obra Derivada (by-nc-nd) No se permite un uso comercial de la obra original ni la generación de obras derivadas. Para ver una copia de la licencia, visite <https://creativecommons.org/licenses/by-nc-sa/4.0/>.



Hecho en México/*Printed in México*

Las comunidades indígenas de Hidalgo

Ixmiquilpan

Volumen III

María Félix Quezada Ramírez



UNIVERSIDAD AUTÓNOMA DEL ESTADO DE HIDALGO

Pachuca de Soto, Hidalgo, México
2023

Presentación

Dentro del marco del proyecto Catálogo de Pueblos y Comunidades Indígenas del Estado de Hidalgo, dirigido por la doctora Lydia Raesfeld a partir de 2013, y cuyo objetivo era presentar a la LXI Legislatura del Congreso del Estado Libre y Soberano de Hidalgo, un listado de poblaciones que integraran el catálogo de pueblos y comunidades que por sus características fueran consideradas como indígenas, para que adquirieran personalidad jurídica como tales y ser sujetos de la armonización legislativa que se llevó a cabo en ese año, siendo publicadas 24 de marzo de 2014 las reformas correspondientes en la Ley de Derechos y Cultura Indígena para el Estado de Hidalgo.¹

Para llevar a cabo la tarea encomendada, se requería de un instrumento que fuera aplicado a las comunidades que previamente se habían seleccionado,² cuya primera propuesta fue realizada por los doctores Lydia Raesfel, Sócrates López Pérez y Silvia Mendoza Mendoza y presentada al conjunto de especialistas del Instituto de Ciencias Sociales y Humanidades de la Universidad Autónoma del Estado de Hidalgo: Karina Pizarro Hernández; Dalia Cortés Rivera; Enrique J. Nieto Estrada; Rosa Elena Durán González; José Aurelio Granados Alcántar; María Félix Quezada Ramírez; y Martín Castro Guzmán, quienes realizaron valiosas aportaciones a partir de fructíferas discusiones, y con el aval de la Delegación Hidalgo de la Comisión para el Desarrollo de Pueblos Indígenas, se logró un instrumento de 32 páginas, con 21 apartados, mismo que fue aplicado en más de mil comunidades en el estado de Hidalgo durante la segunda mitad de 2013.

Una vez concluida la meta principal, quedó una enorme cantidad de información registrada tanto en el mencionado instrumento, como en archivos digitales de imagen y voz que fueron clasificados y resguardados de acuerdo con una metodología específica. En esta etapa del proyecto, se consideró en un primer momento, entregar a cada comunidad su monografía individual, sin embargo, al evaluar la importancia, calidad y cantidad de los datos obtenidos, se decidió conjuntarla por municipio, lo que dio como resultado la colección “Las comunidades Indígenas de Hidalgo”.

¹ “Decreto núm. 516 que reforma y adiciona diversos artículos de la Ley de Derechos y Cultura Indígena para el Estado de Hidalgo”, en *Periodico oficial*, 24 de marzo de 2014.

² Para ver la metodología al respecto, véase Raesfeld, Lydia, Sócrates López Pérez y Silvia Mendoza Mendoza, “El Catálogo de Pueblos y Comunidades Indígenas del Estado de Hidalgo: El modelo y apuntes metodológicos de la investigación”, en Raesfel, Lydia, *et al.*, *Catálogo de Pueblos y Comunidades Indígenas del Estado de Hidalgo*, México, Universidad Autónoma del Estado de Hidalgo, 2013, pp. 13-54.

Cada monografía que conforma este *corpus*, está constituida por diez apartados que dan cuenta de la organización social, política, económica, administrativa y religiosa de las localidades visitadas, que, además de ser descritas, se visualizan en dos esquemas que facilitan entender la dinámica social, sin menoscabo de descripciones de algunos aspectos de la cultura como son el registro de fiestas, artesanías, leyendas, vestimenta tradicional; los aspectos sobre el papel de la mujer en las localidades, las formas de impartir justicia, los calendarios productivos y de enfermedades, entre otros.

Sin embargo, como en todo trabajo etnográfico los registros no siempre son los ideales, ya sea por la carencia en campo de las herramientas idóneas, o por lo efímero de algunos momentos significativos, o porque el visitador llega cuando los eventos ya han transcurrido. A pesar de ello, los dibujos, fotografías e imágenes que aquí se presentan constituyen en sí mismo un valioso aporte para adentrarnos en las formas sociales y culturales de las modernas comunidades y pueblos indígenas del estado de Hidalgo.

Agradecemos al doctor Edmundo Hernández Hernández, director del Instituto de Ciencias Sociales y Humanidades y a la socióloga Elizabeth Hernández Blanco por su apoyo para la realización de esta obra, así como a los estudiantes del ICSHu quienes apoyados por sus profesores aprendieron el difícil pero apasionante trabajo de campo.

Introducción

Como resultado del Proyecto Catálogo de Pueblos y Comunidades Indígenas del Estado de Hidalgo, este documento reúne las monografías de algunas localidades de Ixmiquilpan que fueron visitadas entre marzo a septiembre de 2013. Ixmiquilpan, es conocido coloquialmente como “el corazón del Valle del Mezquital” esta región es una de las diez regiones geográficas que tiene el estado de Hidalgo. Actualmente el municipio está integrado por 143 localidades siendo la cabecera sede de diversas instituciones que rigen al municipio y asentamiento de los principales servicios y de abastecimiento para los residentes de las localidades. Algunas características demográficas de gran relevancia del municipio son: su densidad, sus hablantes de lengua indígena y su población migrante. De acuerdo con los datos del Instituto Nacional de Estadística y Geografía (INEGI), Ixmiquilpan destaca entre los municipios con mayor densidad de población en Hidalgo, pues concentra a más de 86 mil personas, lo que representa 3.2 por ciento del total estatal. De esta población 48.1 por ciento son hombres y 51.9 son mujeres; 30.9 por ciento se ubican entre las edades 12 a 29 años, por tanto, sigue siendo un municipio con una población joven. Desde el punto de vista demográfico esta característica representa una gran ventana de oportunidad.

En relación con su población indígena, Ixmiquilpan, después de Huejutla de Reyes es el segundo del Estado de Hidalgo con el mayor volumen de población indígena (30,627), lo que equivale a 8.8 del total de la población hablante de lengua indígena en la entidad. Al revisar las edades de estos hablantes se nota proporciones bajas en los niños y adolescentes lo cuál puede ser efecto, por un lado, de la dinámica demográfica (concretamente de la disminución de nacimientos por efecto de la transición demográfica lo que ocasiona cambios en la estructura de edad y reducción del tamaño de la población) pero también de pérdida de la lengua, es decir, no se está transmitiendo ni reproduciendo. Algunos de los factores que explican esta disminución de hablantes de lengua indígena se encuentran las decisiones propias de los padres y la ausencia de estrategias para su uso público más allá de su práctica en la familia y la comunidad.

La lengua predominante es el otomí también denominado hñāhñū (el que habla con la nariz), a pesar de los debates³ sobre este segundo concepto y la forma en que fue difundida

³ En relación con estos debates se recomienda revisar a Galicia Angélica y Sergio Sánchez (2006), “Identidad de los otomíes de Ixmiquilpan Hidalgo, desde el análisis político del discurso”, en Arael

sobre todo por los maestros bilingües oriundos de la región, es un término que la gente del municipio (y más allá de sus confines) adoptó como suya. De esta manera, lo hñähñú otorga identificación y pertenencia a un grupo indígena específico que son los otomíes de Ixmiquilpan y en algunos casos del Valle del Mezquital.

Respecto a su población migrante, según datos del censo 2010 Ixmiquilpan también reúne el mayor volumen de emigrantes hacia Estados Unidos (2,794) que se debe entre otras cosas a la tradición migratoria que existe en varias localidades del municipio que data desde 1940. Cabe señalar que las décadas donde se observó un notable incremento de la migración internacional fueron los ochenta y los noventa situando al municipio con una muy alta intensidad migratoria en 2000 y alta intensidad migratoria en 2010 (CONAPO⁴). Esta migración en las dos décadas mencionadas se caracterizó por su carácter indocumentado y por incluir a la población más productiva especialmente varones. De esta manera Ixmiquilpan expulsó a su población más joven lo cual generó diversas consecuencias en las localidades de origen. Los lugares de destino de estos migrantes fueron principalmente Clearwater Florida y Houston Texas. En ambos sitios se localizan buena parte de la comunidad inmigrante de Ixmiquilpan, además, es posible encontrar a familias que conviven con migrantes de primera y segunda generación. Algunos de los primeros migrantes que se establecieron en estos sitios se beneficiaron con el programa de amnistía de 1986 y fungieron de alguna manera como cimiento de las redes sociales para los que se incorporaron al flujo migratorio de los noventa.

En cuanto al funcionamiento social, económico y político del municipio responde a los cambios suscitados en tiempos recientes, pero también a sus raíces históricas. Desde el siglo XVI Ixmiquilpan (Itzmiquilpan en ese entonces) fue encomendado a Pedro Rodríguez de Escobar y formó parte de los cinco partidos en que estaba dividido el Valle del Mezquital (los cuatro eran Actopan, Tetepango Hueypuctla, Tula, Xilotepec). Al igual que los demás partidos tenía un corregimiento, alcaldía mayor y cabildos indígenas. Esta condición le daba a Ixmiquilpan jurisdicción sobre otros pueblos como: Real de Cardonal, Chilcuaula, Tlacotalpilco, Tasquillo, Dextho, Orizabita y San Antonio Sabanillas. En 1550 se fundó el convento agustino bajo la gestión de Fray Alonso de la Veracruz, de acuerdo

Ortiz (coord.) Composición del desarrollo en el estado de Hidalgo. Demografía, etnicidad y pobreza, México pp. 116-119.

⁴ Para mayor información sobre las intensidades migratoria se sugiere consultar la página electrónica del Consejo Nacional de Población http://www.conapo.gob.mx/es/CONAPO/Migracion_Internacional_Publicaciones

con Aguilar⁵ se encontraba ubicado en los límites de los pueblos de Tlazintla e Itzmiquilpan señalados también como las dos repúblicas de indios que integraban la cabecera de Ixmiquilpan. En el siglo XVIII Ixmiquilpan ya no sólo fue cabecera de jurisdicción con varios pueblos sujetos sino como señala Ramírez (2013)⁶, también se convirtió en subdelegación perteneciente a la intendencia de México.

Además de su historia colonial algunas otras fuentes señalan que Ixmiquilpan no fue ajeno a los movimientos de independencia ni de la Revolución Mexicana. Sobre el primero se menciona que Ignacio López Rayón hizo presencia en una de las localidades del municipio que hoy lleva su nombre o que uno de los protagonistas de la Revolución Mexicana, Venustiano Carranza, visitó Ixmiquilpan en 1918⁷. Las políticas indigenistas del Estado posrevolucionario también tendrá efectos en el municipio como las misiones culturales cuya finalidad era educar y “civilizar” a los indígenas. A ello se unió las diversas visitas del presidente Lázaro Cárdenas y la creación y asentamiento del Patrimonio Indígena del Valle del Mezquital (PIVM) en 1952. Si bien el PIVM tuvo su sede en Ixmiquilpan incorporó desde su creación a diversos municipios del Valle. El PIVM generó un bienestar en la población indígena y fue un lugar de empleo para los pobladores locales, sin embargo, también ocasionó la inmigración al municipio de diversos funcionarios que se emplearon en diversas secretarías específicas de esta agencia de desarrollo o la utilizaron como espacio poder⁸. Uno de sus vocales ejecutivos fue el antropólogo Maurilio Muñoz Basilio, quien se distinguirá justamente por cuestionar las alianzas políticas y caciquiles tejidas en el seno del patrimonio. Ixmiquilpan también resentirá el cambio del Estado de Bienestar y el modelo económico mixto al modelo económico neoliberal expresado en el cierre del PIVM y el éxodo de su población a Estados Unidos.

⁵ Aguilar, Enrique (1991). “Estructura de las repúblicas de indios en los siglos XVI y XVII”, en Carlos Martínez Assad y Sergio Sarmiento (coords.) Nos queda la esperanza. El Valle del Mezquital, México, CONACULTA.

⁶ Ramírez Calva Verónica Cipaltli, (2013), “Sistemas de riego en Ixmiquilpan, Tetepango y Tula siglos XVII y XIX”, México, *Relaciones* 133, pp. 147-185.

⁷ Estos acontecimientos históricos se encuentran referenciados en monografías de municipios Hidalguenses Tomo II disponible en línea http://bibliotecadigitalestadodehidalgo.mx/greenstone/collect/Bicentenario/index/assoc/HASHcc21_dir/doc.pdf

⁸ En relación con este tema se recomienda revisar el texto de Mendoza Mendoza Silvia (2007), *Del gran jefe a los pequeños hombres: poder local y comunidad indígena en el municipio de Ixmiquilpan, Hidalgo*, tesis de doctorado, El Colegio de Michoacán, 389 p.

Algunos acontecimientos que perviven en la memoria colectiva de los ixmiquilpences son: La Construcción del Puente de la Otra Banda en 1655, Construcción del Palacio Municipal 1906-1910. El paso de la Carretera México Laredo en 1936, la fundación del Centro Social Internado N.14 Fray Bartolomé de Las Casas en 1938; el establecimiento de la escuela secundaria federal Justo Sierra 1952; Apertura del Mercado Morelos en 1969, la Instalación de la Diana Cazadora en 1969 entre otros.

En cuanto a lo económico, la fuente de agua más importante para los habitantes de Ixmiquilpan desde antaño fue el río Tula, pero también se le unían otras fuentes. Para el siglo XVI Ramírez (Ibíd:157) nos indica las siguientes: arroyo Balante, al norte el Arroyo San Nicolás, al noroeste El Salitre, al poniente El Panales y Los Fierros. La autora da cuenta que el río Tula, era sobre todo una fuente estratégica para la cabecera de Ixmiquilpan y sus barrios, ya que permitía a sus habitantes su aprovechamiento para necesidades domésticas y agrícolas. Asimismo, en torno al río y arroyos se producían las huertas de árboles y hortalizas características del municipio; en ese sentido, Ramírez indica que estas prácticas agrícolas no eran generalizadas por los habitantes. Además, del río y los arroyos también señala la existencia de un canal edificado en el siglo XVI que corría desde el suroeste del Río Tula al noroeste y una zanja, ésta última beneficiaba entre otros los cultivos de maíz, trigo y las necesidades del convento agustino. Para 1717 esta zanja ya no funcionaba lo que ocasionó carencia del maíz y aumento de su precio. Este hecho llevará a Alarcón de Ocaña, alcalde mayor de Ixmiquilpan la reivindicación del canal y la construcción de uno nuevo. De esta forma Ramírez (Ibíd: 161) expresa que a mediados del siglo XVIII “Ixmiquilpan volvió a ser uno de los principales productores de trigo”. Zanja Grande o Acequia Nueva así se le conoció a la obra de Alarcón, la zanja contaba con “atarjeas y sangrías que conducían el agua a los cultivos, puentes que permitían la comunicación y bóvedas sobre las que se dirigía el agua” (Ramírez, 2013: 162). No obstante, Ramírez expresa que a diferencia de la cabecera, y de la zona sur y noroeste, los pueblos al norte de Ixmiquilpan localizados sobre los cerros y laderas presentaban dificultades para acceder al agua. Finalmente concluye que con el paso del tiempo algunos de estos canales dejaron de azolverse, otros fueron utilizados por los distritos de riego introducidos en el siglo XIX y XX.

La presencia del río Tula y los distritos de riego como el 027 incide sobre la geografía de Ixmiquilpan, hay zonas de riego como las localidades aldeañas a la cabecera, pero también espacios donde sólo se usa el temporal. El agua de riego hace posible la producción de maíz, frijol, forraje, pero también de hortalizas que se comercializan en los sitios conocidos

como techado I y II. En las zonas de temporal se obtienen productos derivados del maguey y de la lechuguilla. Cabe señalar que la propiedad de la tierra va desde la pequeña propiedad, ejidal o comunal incluso en diversas localidades coexisten estas formas de propiedad.

En relación con este recurso agua, Ixmiquilpan también figura por sus aguas termales y la presencia de balnearios o parques acuáticos siendo las más importantes: El Tephe, el Tepoche, Dios Padre, El Tollán, Maguey Blanco, El Eco Alberto. También cuenta con centros ecoturísticos como El Banxu y El Eco Maye y es paso obligado para las Grutas Tolantongo. La presencia del turismo ha permitido un derrama económica importante y que en Ixmiquilpan se concentren los principales hoteles y restaurantes. Esa función que tuvo el municipio en La Colonia como centro regional lo sigue teniendo al considerársele hoy día como “el corazón del Valle del Mezquital” pues sigue siendo sede de diversas instituciones (como hospitales, universidades, juzgado penal, etc.) y cuenta con el mercado regional de hortalizas y un tianguis de mayoreo los días lunes y jueves.

En el aspecto religioso, se ha visto un cambio importante, se observa la presencia de diversos templos distintos al catolicismo, incluso una concesión de radio para las iglesias evangélicas (La luz del Valle). En términos relativos según datos censales de 2010 14 por ciento de la población en Ixmiquilpan profesa una religión diferente al catolicismo. Una de las festividades que aglutina a sus más de 143 localidades es la fiesta del Señor de Jalpan en Agosto; durante todo el mes el santo patrón del municipio recibe las ofrendas de esta localidad.

En cuanto al aspecto político, Ixmiquilpan, es parte del distrito electoral 02 de corte federal y 16 a nivel local. Si bien el municipio es gobernado por el sistema de partidos políticos con la figura de un presidente municipal, en la mayoría de sus localidades se eligen a las autoridades por usos y costumbres, siendo el delegado (más conocido como nzaya en hñāhñú) la autoridad civil de la comunidad por excelencia. Además, persisten diversos elementos indígenas como las asambleas, el sistema de cargos y las faenas. Las primeras se convierten en máxima autoridad y es el espacio donde se dirimen los asuntos más relevantes para la comunidad, algunos estudiosos indican⁹ que se practica como en ningún otro espacio la democracia deliberativa y el consenso. El sistema de cargos sigue cierta

⁹ Respecto a este tema puede consultarse Schmidt, Ella, ponencia (2012), “Ciudadanía Comunal y patrimonio comunal indígena. El Caso del Valle del Mezquital Hidalgo”, Tercer Congreso Nacional de Ciencias Sociales, Universidad Nacional Autónoma de México, 26 de febrero 1 de marzo.

lógica como la rotación, el servicio gratuito, jerarquía y prestigio social. En cuanto a la faena es el trabajo que ofrecen los integrantes de la comunidad especialmente para el desarrollo comunitario. Todo lo anterior define una membresía comunitaria que se formaliza en asamblea y en la famosa “lista de ciudadanos”. Este es una especie de archivo que resguardan las autoridades comunitarias donde se encuentra el historial de cada miembro de la comunidad considerado como ciudadano¹⁰. Es preciso señalar que dada la propiedad de la tierra sobre todo comunal o ejidal, se cuentan con autoridades, quienes también tienen un peso importante en la organización política de la comunidad. Finalmente las comunidades también cuentan con un sistema normativo para la resolución de sus conflictos internos.

Cómo resultado del Proyecto Catálogo de Pueblos y Comunidades Indígenas del Estado de Hidalgo, se tenía como objetivo identificar a la comunidad como indígena a través de varios parámetros, pero también existía el propósito de recoger la historia y la vida comunitaria. Al respecto el Catálogo hace una diferenciación entre comunidad y localidad, este segundo término es un nombre asignado por el INEGI donde la define como un “lugar ocupado con una o más viviendas, las cuales pueden estar o no habitadas; este lugar es reconocido por un nombre dado por la ley o la costumbre¹¹”. En el caso del Catálogo si bien se hizo la selección por localidad, el trabajo de campo permitió constatar que era una comunidad si en esta demarcación se contaba entre otros con: hablantes de lengua indígena, pertenencia étnica declarada, autoridad civil, asambleas, trabajo comunitario, medicina tradicional, artesanías, festividades, servicios como agua de uso común, panteón, etcétera. Es decir, más allá del aspecto geográfico, la comunidad también contempla relaciones sociales de cooperación y trabajo entre sus miembros. De esta forma se encontró que algunas localidades eran manzanas de una comunidad por ejemplo el caso de Paredes y La Huapilla pertenecientes a la comunidad de Capula.

¹⁰ La ciudadanía se adquiere por nacimiento y generalmente es ostentado por el varón, cuyo estado civil y edad para ejercer su ciudadanía se diferencia según las comunidades. La edad para participar en los derechos y obligaciones comienza en promedio a los 18 años. El ciudadano tiene derechos y obligaciones, entre los primeros figuran la posesión de la tierra, acceso a los servicios públicos (agua potable, drenaje, panteón, luz, escuela, clínica de salud etc.), voz y voto en la asamblea y ser electo para ocupar un cargo. En relación con las obligaciones se encuentra la participación en el trabajo colectivo que puede ser con trabajo físico, con dinero o en especie. Así como pagar sus cooperaciones de acuerdo a las necesidades que cada comunidad tiene

¹¹ Información disponible en fecha de consulta (02/10/2015)

http://www.inegi.org.mx/geo/contenidos/geoestadistica/doc/conur_fusion.pdf

Las principales temáticas que recogen las monografías son:

- I. Identificación general de la localidad
- II. Cronología histórica mínima
- III. Ciclo anual (actividades económicas, emigración, ritos, fiestas y modo de celebración)
- IV. Croquis regional y de la localidad
- V. Adscripción y prácticas culturales
- VI. Las asambleas. ¿Qué tipos de asambleas hay?
- VII. Estructura interna
- VIII. Participación de la mujer en la organización interna
- IX. Presencia del trabajo de beneficio común (Faena o Servicio Público)
- X. Costumbre jurídica, resolución de conflictos, tipificación de faltas y delitos

De manera general, en estas monografías se hacen visibles las historias y acontecimientos que la gente de las comunidades consideró como las más importantes. Además, se manifiesta la riqueza cultural (leyendas, festividades, prácticas agrícolas tradicionales, gastronomía etc.) que viven estas comunidades y que aún persisten, como consecuencia las monografías abonan en la recopilación de sus historias. Llama la atención elementos que aparecen en estos documentos y que deben ser motivos de preocupación para las autoridades competentes tales son: la pérdida de la lengua indígena, la casi desaparición de las parteras, el poco uso de la medicina tradicional, la ausencia de relevo generacional para los artesanos y los efectos de cambio climático en las actividades agrícolas.

Debe subrayarse que estas comunidades han cambiado y se han readaptado no sólo por sus necesidades internas sino también por grandes fenómenos estructurales como el cambio de modelo económico y la migración internacional. Por lo tanto, no están cerradas ni aisladas de este mundo globalizado. Asimismo, están asentadas en un municipio que conserva su prestigio de centro regional desde la época colonial y que lo obliga a dar respuesta a los requerimientos de los tiempos cambiantes.

Finalmente, deseo expresar mi agradecimiento a las siguientes personas de quien tuve el apoyo para la conformación de esta obra: Deyanira Chávez Ramos, Lauriana Ñonthe Silis, Mónica Zuñiga Ortiz, Selene Zamora Gómez, Eladia García Federico, Itzel Marcos Botho, Elizabeth Arroyo Patricio, Lisbteh Peña Ramos, Anayely Cervantes Hernández, Cecilia García Morales, Ilse Epifania López Rafael, Cintia Mejía Lara, María Lucero Ortiz Ramírez, Alfredo Carrillo Crisostómo, Ingrid Ayslin Sánchez Moreno, Diego Martínez

Bautista, Claudia Mayorga Martínez, Patricia Camero Fernández, (Traductores Hhañhu-
español: German Peña Lora, María Félix Quezada Ramírez, Eladía García Federico, Daniel
Capula Rodríguez).

María Félix Quezada Ramírez

Índice

Presentación	7
Introducción	9
Índice	17
El Mandho	19
El Nith	47
El Nogal	77
El Olivo	103
El Puerto de Bangandhó	137
El Rosario Capula	161
Ex-Hacienda de Ocotza	193
Ex-Hacienda Debodhe	221
Ignacio López Rayón	249
Ixmiquilpan (Cabecera)	279

El Mandho



Créditos

Participante	Cargo
Oscar Gonzales Olguín	Delegado
Carlos Hernández Ángeles	Subdelegado de la Manzana Tepetate
Lucas Corona Lara	Subdelegado de la Manzana Garabullo
José Cruz Tepetate	Subdelegado de la Manzana Buena Vista
Lucina Lara Monroy	Artesana y curandera
José Luis Torres Cruz	Presidente del Comité de Feria

I. Identificación general

En la presente monografía se describirán diversos aspectos de la vida social, cultural, política y económica de la localidad El Mandho, municipio de Ixmiquilpan. De manera tal, que nos permita darnos una idea de cómo es el desarrollo de la vida cotidiana de la población, en sus aspectos organizacionales y administrativos; así como de su composición territorial y demográfica, en general; además de observar aquellas características culturales que indiquen si se trata de una localidad indígena o no.

Aunque la fecha exacta de la conformación de la localidad se desconoce, los informantes calculan que debió haber sucedido con la construcción de la iglesia entre 1821 a 1948. Asimismo, se dijo que personas de otros sitios fueron llegando poco a poco al lugar y decidieron establecerse allí.

El nombre de la localidad El Mandho, proviene del otomí y significa *pedra larga*, y no existe un glifo antiguo ni moderno que lo represente; no obstante, la iglesia cuenta con uno que es un ángel descendiendo.



Glifo de la entrada de la iglesia

La clave otorgada por el INEGI a esta localidad es 0130300029; según esta institución, El Mandho cuenta con una población total de 897 habitantes, de los cuales 471 son mujeres y 426 hombres. Sin embargo, los informantes del lugar refirieron que hay aproximadamente 750 hombres y 900 mujeres, sumando un total de 1500 habitantes. Se observa, en el contraste de las cifras, 603 habitantes más contabilizados por los informantes.

La lengua indígena hablada en la localidad es el otomí y de acuerdo con los informantes, el 70% de la población hace uso de ésta, es decir 1050 personas, de los cuales 420 son mujeres y 630 hombres. El 90% de la localidad hablan el español, este resultado nos dice que el 70% de la población es bilingüe y la monolingüe corresponde a un 10%. En comparación, el INEGI (2010) señala que el número de pobladores de 3 años y más, hablantes del otomí asciende a 353, de los cuales 180 son hombres y 173 mujeres; la población monolingüe es de 39 personas. Esto según INEGI (2010) equivale 43.70 por ciento de la población total.

El analfabetismo es un indicador importante que merece mencionarse, pues de acuerdo con los informantes se calcula que cerca de 300 personas no saben leer ni escribir. Para extender el panorama al respecto se revisaron las cifras emitidas por el INEGI (2010) en dos grupos de edades: personas entre 8 y 14 años que no saben leer ni escribir y, personas mayores de 15 años analfabetas, correspondiendo al primer grupo una cantidad de 2 personas y para el segundo 120. Se puede ver una diferencia de 178 personas en las estimaciones hechas por los informantes.

Según el INEGI (2010) la población que practica la religión católica es de 846, mientras que el número de habitantes que forman parte de otras religiones tiene a 13 pobladores (Protestantes, Evangélicas y Bíblicas diferentes de las evangélicas). Mientras que los informantes refirieron que la religión católica posee un 95% del total de la población y el 5% a las personas que tiene otra religión.

La división territorial del Mandho consta de 6 secciones, tales como: el centro (por la zona céntrica), Garambullo (prevalencia), Yondha (no tiene significado), Tepetate (por la abundancia de este tipo de tierra), Buena Vista (porque tiene un buen panorama) y Cerritos (por la ubicación), en los cuales se distribuyen 240 viviendas y 230 familias, con un promedio de 5 habitantes por hogar, según los informadores. En contraste, los datos del INEGI (2010) señalan que hay un total de 284 viviendas, y 210 hogares censales, con un promedio de 4.28 habitantes por casa, se observan, en el contraste de las cifras, 44

viviendas más, contabilizados por el INEGI (2010), además el territorio corresponde a propiedades privadas.

Los principales materiales con los que las viviendas están construidas son: techos de loza en un 40%, y el 60% restante son rústicos (no se especificó el tipo de materiales); en cuanto a los muros, el 40% es de block y el 60% de adobe, o madera; en las viviendas el 60% tienen piso firme y el 40% de tierra. Se dijo que las cocinas son de materiales rústicos (carrizo y lámina) esto corresponde a un 50%; la mayoría de las viviendas están conformadas, por dos habitaciones y el 98% cuenta con baño rústico (letrinas).

Los principales servicios con los que cuentan las viviendas de la localidad son: la electricidad en un 90%, agua potable suministrada en el 80% por pozos y manantiales (todos tienen acceso al servicio de agua potable, porque tiene cisternas en donde almacenarla); se refirió que se tiene servicio de drenaje en un 70%; que apenas un 10% posee celular para acceso a la comunicación y no se cuenta con servicio de teléfono en casa ni con internet.

En cuanto a los bienes que se poseen en las casas se mencionó que el 90% de la población tiene radio, el 90% TV, un 50% licuadora, el 50 % refrigerador y el 5% tiene boiler; por otra parte, se carece de computadora en casa. Los informantes no mencionaron el número o porcentaje de vehículos que hay en la localidad.



Cerdos como animales de corral de la localidad

Los animales domésticos que frecuentemente se tienen son: perros y gatos; por otro lado, los borregos, los chivos, los puercos, las gallinas y guajolotes son los animales de corral que poseen.

En cuanto a la infraestructura de la localidad se refiere, tienen preescolar, primaria y secundaria, ubicados en la zona centro del lugar. El Mandho tiene también una casa de la salud que está en construcción; así mismo, se comentó de la existencia de una iglesia, y de un panteón ubicado en el cerro; igualmente cuentan con cuatro canchas, tres de básquetbol y una de fútbol.

En cuanto a las construcciones para culto religioso, destaca la iglesia, que se reconoce como patrimonio cultural por la fecha de la construcción que fue en 1821 y por el material con el que fue construido.

Para la administración de justicia no se cuenta con una delegación, ni celdas, pero utilizan el kiosco para reprehender temporalmente a las personas que causan conflictos; también hay seis bóvedas (que no se indican para que se ocupan) y un molino eléctrico. Por otra parte, no existen bachillerato o escuela superior; tampoco de una clínica, mercado (aunque existen nueve tiendas que facilitan el comercio del lugar), ni de plaza y auditorio.

Para arribar a la localidad es necesario el paso por la carretera federal o por camino vecinal; los medios de transporte más comunes son las combis, las cuales tienen un horario de 6:00 am a 9:00 pm. El uso de bestias y carretas también es importante aunque en escala menor.

La localidad El Mandho se conoce y reconoce como indígena porque sus habitantes viven las costumbres y tradiciones ancestrales (la Fiesta Patronal y el uso de la medicina tradicional son algunos ejemplos) y por conservan su lengua indígena (el otomí).

II. Cronología histórica mínima

Año	Suceso principal	Descripción
1821	Fundación de la iglesia	Se construye la iglesia de 1821-1948, los informantes dieron cuenta que este trabajo se realizó en varias etapas.
1940	Llegó el riego	Se introdujo el riego a la localidad, las personas entrevistadas señalaron que la llegada del agua cambió el panorama de la localidad, el entorno reverdeció (pues antes solo había monte) y las familias pudieron cultivar sus tierras.
1960	Escuela primaria	Se fundó la escuela primaria, las autoridades realizaron las gestiones correspondientes y los habitantes colaboraron con faenas.
1972	Introducción de la luz	Se introdujo la luz con arduo trabajo, en este año solo fueron beneficiadas algunas manzanas de la localidad.
1980	Ampliación de camino rural	Ampliación del camino de la Otra Banda a El Mandho, los pobladores señalaron que la apertura de este camino permitió el tránsito de camiones y con ello la posibilidad de trasportar con más facilidad los productos obtenidos de las tierras.
1980	Escuela preescolar	Se fundó la escuela preescolar, en esta obra los habitantes de todas las manzanas colaboraron con faenas.
1981	Escuela secundaria	Se fundó la escuela Telesecundaria núm. 75; su construcción fue vital para los jóvenes de El Mandho y de las localidades aledañas, ya que anteriormente se tenían que viajar hasta la cabecera municipal para que continuaran con sus estudios de secundaria. En este trayecto padecían de las inclemencias del tiempo ya que debían caminar largas distancias.
1900	Ampliación de caminos	Ampliación de camino a la manzana Yondha; en este proyecto, así como ha sucedido con otros, los habitantes de la localidad apoyaron con faenas; asimismo, la apertura de este camino sirvió para mantener y fortalecer el contacto de la manzana con el centro y el resto de los barrios.

Año	Suceso principal	Descripción
1997	Construcción del panteón	Se compró terreno para la construcción del panteón y se realizó trabajo comunal; de esta forma El Mandho conto con su propio panteón como un espacio de gran trascendencia para enterrar a sus muertos.
2002	Perforación de pozo	Actualmente constituye el principal suministro de agua potable para la localidad.

Como se puede apreciar en la tabla anterior, los hechos relevantes corresponden a la fundación de la Iglesia como comienzo de la localidad; se observa la manera en que fueron edificando la infraestructura, entre ellos la implantación de la luz eléctrica, mejoramiento de las calles principales y el panteón. Todos ellos fueron realizados en beneficio de los pobladores, pues si retomamos la información anterior recordaremos la existencia de diferentes espacios que cumplen una función social, por ejemplo los destinados a la educación: preescolar, primaria y secundaria. Cabe decir que los pobladores señalan constantemente su aportación a través de las faenas, lo que desde sus puntos de vista ha permitido el bienestar en la localidad.

III. Ciclo anual (actividades económicas, emigración, ritos, fiestas y modo de celebración)

El ciclo anual de la localidad está constituido por los aspectos agrícolas, culturales, religiosos, festivos o celebraciones. En su conjunto constituyen las características que indican la unidad de El Mandho al reflejar lo que les resulta importante celebrar y las actividades que se deben realizar para vivir el día a día de acuerdo con sus parámetros.

Actividad Económica	E	F	M	A	M	J	J	A	S	O	N	D
		Preparación de la tierra (riego cada 8 días)	Siembra (riego cada 8 días)	Escardar y levantar el surco(riego cada 8 días)	(riego cada 8 días)	Cosecha	Cortar el zacate y levantarlo					
Ciclo agrícola	Todo el año es temporada de siembra, su proceso es de tres meses, preparación: se abona, se fumiga y se arranca											
Maiz										Se cosecha lechuga		
Cilandro										de calor		
Lechuga	Se riega	Se cosecha la lechuga de frio			Siembra de lechuga de calor	Se escarda, Se riega	Se fumiga, Se riega	Se le pone abono, Se riega	Se riega	de lechuga de frio		Se fumiga y se le pone abono, Se riega
Rábano	Todo el año se puede sembrar, en su transcurso se escarda, se fumiga, se abona y se riega; su duración para la cosecha es de un mes y medio											
Col	Todo el año se puede sembrar, en su transcurso se escarda, se fumiga, se abona y se riega; su duración es de tres meses y medio para su cosecha											
Coliflor												

Actividad Económica	E	F	M	A	M	A	M	J	J	J	A	S	O	N	D
Cebolla Acelgas Espinacas	La mayor parte del año se puede cultivar, en su transcurso se escarda, se fumiga, se abona y se riega														
	Desde que se siembra que puede ser en cualquier mes del año, en su transcurso se escarda, se fumiga, se abona y se riega, su cosecha es a los tres meses														
Fiestas															
Fiesta del pueblo															
Patronal															Día 12. Virgen de Guadalupe
Carnaval															
Ceremonias									Corpus Cristi		Día 26. Señor de Jalpan			Día 1 y 2. Día de Muertos	
Escuelas				Día 30. Día del Niño	Día 10. Día de las Madres; Día 15. Día del Maestro			Día del Padre		Clausuras				Día 20. Desfile de la Revolución	Día 24. Navidad
Otras															

Enfermedades	E	F	M	A	M	J	J	A	S	O	N	D
Personas												Gripe
Animales												
Plagas	Cenicilla, que acaba con la verdura y mosca de tierra, todo el año											
Epidemias												
Otras												
Clima	E	F	M	A	M	J	J	A	S	O	N	D
Lluvias												
Calor												
Sequía												
Heladas												
Tormentas												
Otros												
Escasez de agua	E	F	M	A	M	J	J	A	S	O	N	D
Fuente principal de abastecimiento de agua: pozo y manantial												

La siembra de productos agrícolas en la localidad es variada. El ciclo de cultivo del maíz comienza en el mes de febrero, se prepara la tierra, se abona y riega; en marzo se siembra; en abril se escarda y levantan surcos; realizándose tareas de cuidado (desyerbe, fertilización y fumigación del cultivo) a lo largo de los meses mencionados; cada ocho o diez días se riega; se concluye con su cosecha en junio y en el mes de julio se corta y levanta el zacate.



El riego de las tierras de El Mandho

El cilantro es un producto que se cultiva durante todo el año; teniendo un ciclo de tres meses en los que se siembra, abona, fumiga y se cosecha. Otro productos son la lechugas; dividida en dos tipos: la lechuga de calor cuya siembra se realiza en marzo; a partir de entonces se realizan tareas de cuidado tales como: escarda, fumigación, abono, riego; concluyendo con su cosecha en el mes de octubre. Por otra parte, a lechuga de frío se siembra en octubre; desde ese momento se escarda, se fumiga, se le pone abono, se riega, y su cosecha es en febrero.

Otros productos agrícolas del lugar se cultivan durante todo el año (aunque no se especificaron los meses en los que se realizan los distintos procesos) son el rábano, col, coliflor, cebolla, acelgas y espinacas. El ciclo de cultivo para todos estos productos consiste en: escarda, fumigación, abono, y riego; diferenciándose únicamente en el tiempo de espera para la cosecha. El rábano tarda 1 mes y medio; la col y coliflor 3 meses y medio; las acelgas y espinacas, tardan tres meses. (Para el caso de la cebolla no se mencionó el tiempo de espera para la su cosecha).

Las fiestas principales de la localidad se describen a continuación según orden cronológico. El Corpus Cristi en el mes de junio (no se especifica la fecha); la celebración del Señor de Jalpan el día 26 de Agosto; el 1 y 2 de noviembre referente al Día de Muertos; en el mes de diciembre se festejan tres fiestas: el día 12 es la Fiesta Patronal en honor a la Virgen de Guadalupe; el día 25, Navidad y, el día 31 misa de fin de año.



Sembradío de cilantro

Por otra parte, en cuanto a festividades no religiosas se mencionaron: el Día del Niño el 30 abril; el Día de las Madres, el 10 de mayo y, el 15 del mismo mes, el Día del Maestro; en junio, el Día del Padre (no se refirió alguna fecha); las Clausuras de cursos de las escuelas (preescolar, primaria y secundaria) durante el mes de julio y; el 20 de noviembre el desfile en conmemoración a la Revolución Mexicana.

Respecto de las enfermedades que padece la población, la única que se mencionó fue la gripe; presentándose en los meses de noviembre y diciembre. Por otra parte, se refirió que en todo el año se llegan a presentar plagas de cenicilla que acaba con la verdura y mosca de tierra. (No se informó de los padecimientos de animales y epidemias).

Es importante mencionar que las variaciones climáticas señaladas en la tabla anterior se exponen por los pobladores como “una aproximación”. De tal manera, las lluvias pueden presentarse de julio a septiembre y rara a la vez forman tormentas en el mes de agosto; la temporada de calor y de sequía abarca de abril a mayo; mientras que enero, febrero y diciembre son señalados como los meses de heladas.

En los meses de abril a junio, el líquido que proporcionan el pozo y los manantiales escasea. El agua se bombea a una cisterna de almacenamiento que permite el abastecimiento de la localidad, para consumo humano, de animales y de actividades domésticas; sin embargo, no se proporcionó su ubicación o alguna otra referencia de estos suministros de agua.

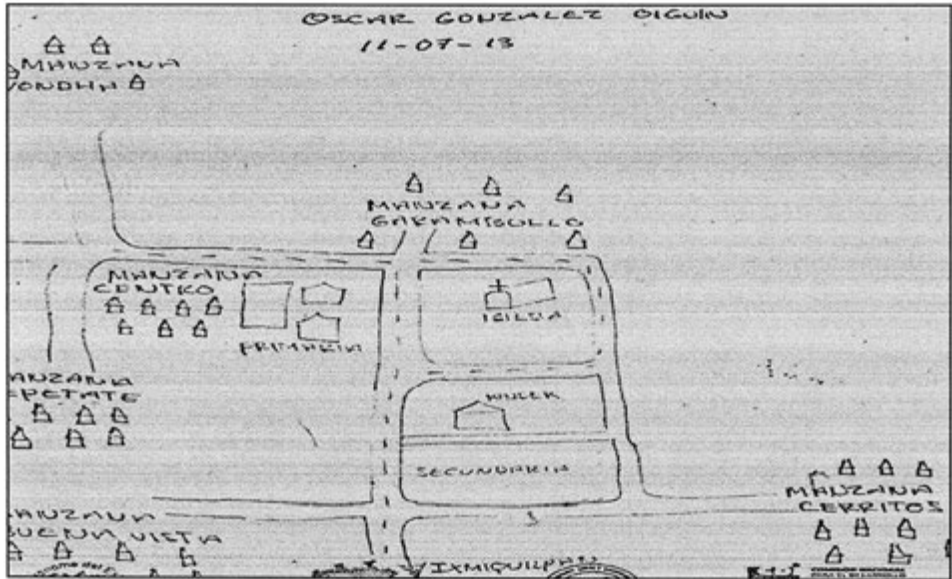
IV. Croquis regional y de la localidad

La siguiente imagen muestra la ubicación geográfica de El Mandho en relación a las localidades vecinas más importantes. En el dibujo aparecen: San Nicolás, La Heredad, Dextho, La Loma López Rayón, La Otra Banda e Ixmiquilpan, como las localidades que tienen que ser transitadas hasta arribar a El Mandho.



Croquis regional de la localidad de El Mandho

La siguiente imagen representa el croquis de la localidad El Mandho, el cual fue elaborado por Oscar Gonzáles Olguín, Delegado de la localidad. El dibujo describe la zona de mayor importancia del lugar, por tratarse de puntos de reunión y desarrollo de la vida cotidiana. De modo que se ve la primaria, la iglesia y cada una de las manzanas que la rodean: Yondha, Garambullo, Centro, Tepetate, Buena Vista y Cerritos.



Croquis de El Mandho

V. Adscripción y prácticas culturales

La adscripción y prácticas culturales propias de El Mandho nos permiten observar el estilo de vida que sus pobladores desarrollan a diario y de la relación que estas guardan con las pautas propias de una localidad indígena.

Enero, febrero y marzo

Los informantes no hablaron respecto a festividades o celebraciones en estos meses.

Abril

Día del Niño

En el preescolar y en la primaria se les festeja a los niños en convivios, presentando bailes y en los que se les regalan juguetes.

Mayo

Festejos a las madres y al maestro

En las escuelas, el día 10, se les festeja el Día de las Madres y el 15 el Día del Maestro, donde hay bailables y convivios.

Junio

Corpus Cristi

En esta celebración se hace una procesión en el circuito de la localidad con el Santísimo (Cristo) y se hace misa; para después terminar los festejos con un convivio en el que participa toda la población.

Festejos del Día del Padre

Este festejo se realiza solo en las escuelas con bailables y convivios.

Julio

Clausuras escolares

Los festivales de clausura son organizados por los maestros, alumnos y padres de familia; en ellos se realizan honores a la bandera, bailables y entrega de reconocimiento de estudios a los alumnos que egresan. Las fechas varían según el preescolar, la primaria y secundaria.

Agosto

Celebración al Señor de Jalpan

La localidad de El Mandho tiene la tradición de ofrendar las escamadas al Señor de Jalpan en la parroquia de Ixmiquilpan; además, se desarrolla un convivio que cuenta con la presencia de todas las localidades. Este evento es amenizado con música religiosa y popular (música de cuerda o tríos), bailes regionales y quema de castillos.

Septiembre y octubre

No se informó de festividad o celebración alguna en estos meses.

Noviembre

Día de Muertos

La celebración de Día de Muertos, que corresponde a los días 1 y 2 de este mes, es organizada por toda la localidad para llevar flores y ofrendas a los difuntos al panteón del lugar; consiste en la colocación de ofrendas y/o altares en los que se coloca comida, bebidas, flores, retratos e incensarios; además se realiza una misa donde también se llevan las ofrendas.

Conmemoración a la Revolución Mexicana

El día 20 de noviembre, las escuelas organizan un desfile referente a la Revolución Mexicana donde acude toda la población para verlos.

Diciembre

Fiesta Patronal

Esta fiesta es dedicada en honor a la Virgen de Guadalupe el día 12. Los organizadores son los representantes de la Iglesia Católica, los Mayordomos, los Delegados y el Comité de feria de la localidad. Desde muy temprano en la iglesia, se cantan las mañanitas a la Santa Patrona y se realiza una misa. También, se realizan eventos religiosos como bautizos, primeras comuniones, presentaciones, bendición de semillas; además, de promover eventos culturales y sociales (no se menciona características de estos eventos); finalmente, se celebra un convivio en el que se reparte comida y bebidas, mientras se ameniza con música y los bailes.

Características de las manifestaciones culturales de la localidad

Leyendas y lugares sagrados

Los habitantes no mencionaron la existencia de leyendas.

Consideran a la Iglesia como un lugar sagrado debido a que cada domingo se hace misa y se celebran eventos eucarísticos (comuniones, bautismos y confirmaciones).

Se narró la existencia de un cerro, que no tiene nombre; su vegetación es escasa porque solo tiene nopales y cardones. También se cuenta con un manantial (no tiene nombre), donde los habitantes se abastecen de agua potable, se bombea a cisternas grandes que se distribuye a las 6 manzanas.

Comida

La barbacoa (de borrego, de res y de pollo), consomé, arroz, frijoles y mole fueron los únicos platillos sobre lo que se informó, los cuales se preparan para las celebraciones de la Fiesta Patronal, y en fiestas particulares. Las mujeres son las encargadas de su elaboración, dependiendo del tipo de celebración. En cuanto a la organización para la preparación y compra de ingredientes, los Delegados y representantes de comités son los encargados de delegar tareas y solicitar cooperaciones a los ciudadanos.

Música y danza

No se informó si existen músicos y grupos de danza dentro de la localidad.

Vestimenta

Se clasifica en dos tipos: por una parte, la usada en la vida diaria, la cual consiste en sombrero, pañuelo, playera, camisa, pantalón de vestir o mezclilla, botas y huaraches para los hombres; faldas, blusas y vestidos para las mujeres; los jóvenes se visten con playeras, camisas, shorts, pantalón de mezclilla y gorras; mientras que los niños usan ropa común (pantalón, pants, camisas y blusa en las niñas) y con uniformes de la escuela (algunos niños no tienen zapatos).

Por otro lado, la vestimenta tradicional es descrita de la siguiente manera: blusas bordadas de manta, que usan las mujeres mayores en las fiestas grandes y que solo ellas lo pueden elaborar, porque las jóvenes no se interesan en esta actividad.

Artesanías

La principal actividad artesanal en la localidad es la elaboración de ayates con el tejido del *Ixtle*, esta fibra se extrae del maguey (es tarea de los hombres), las mujeres por su parte realizan los tejidos; actualmente solo las personas mayores son quienes se dedican a esta actividad. Cada persona dedicada a este trabajo elabora sus propios tejidos, porque son confeccionados para el uso personal y muy ocasionalmente llegan a ser vendidos; además se dijo que estos oficios fueron aprendidos de la familia, como efecto de la herencia ancestral. También hacen manteles de varios colores, con estambre, los fabricantes son las mujeres mayores; ellas se encargan de sus propios diseños y compran el material en la plaza.



Mujer artesana

Creencias

La creencia más representativa es la que corresponde a figuras religiosas. En primer lugar, por orden de importancia, se encuentra la Virgen de Guadalupe, Santa Patrona de la localidad; en segundo lugar, Cristo Rey y por último al Señor de Jalpan. Además de las imágenes religiosas, otros personajes expresados en las creencias de la localidad como las brujas y la llorona, constituyen los seres sobrenaturales que acompañan a la localidad y a sus habitantes en su cotidianidad.



La Virgen de Guadalupe como Santa Patrona

Medicina tradicional

Los principales males que son atendidos por médicos tradicionales en la localidad son los relacionados con la caída de estómago, mal de aire, cuando se cae la mollera, tos y dolor de estómago.

El Mandho cuenta con una curandera de sexo femenino de 80 años de edad, la cual aprendió por parte de sus familiares a utilizar las hierbas para cada tipo de malestar y realiza su trabajo en su casa; así mismo, hay un sobador de sexo masculino de 80 años de edad, quien aprendió por experiencia propia ayudando a las personas que solicitan su apoyo; el lugar en el que realiza trabajo es en su vivienda. También existen rezanderas, que también son catequistas, mujeres jóvenes que aprendieron en doctrina rezos y alabanzas y no cobran; además, se cuenta con una partera de 55 años de edad, quien aprendió de sus familiares, pero actualmente ya no practica ese trabajo.

En el caso de que los médicos tradicionales de la localidad no puedan curar a los enfermos, se les sugiere a estos últimos, asistan con los médicos del Centro de Salud de la cabecera municipal o de alguna otra localidad vecina.

VI. Las asambleas. ¿Qué tipos de asambleas hay?

La estructura interna de la localidad se esquematiza en el siguiente diagrama, que tiene como objetivo conocer el orden y la organización de la localidad de El Mandho; la comunicación con las autoridades municipales y la promoción de actividades asignadas a los diferentes comités con un objeto específico. La estructura observada deviene de la existencia de autoridades locales y comités institucionales.

La asamblea más importante es la Comunal y se dirige a la mayoría de población por ser mayores de edad. Es encabezada por el Delegado Municipal y sus Colaboradores, además del Comité de Feria y de Mayordomos quienes organizan los eventos religiosos del año; al Comité de Obras Públicas le corresponden asuntos relativos a caminos, panteones y las faenas necesarias para la mejora de la localidad.

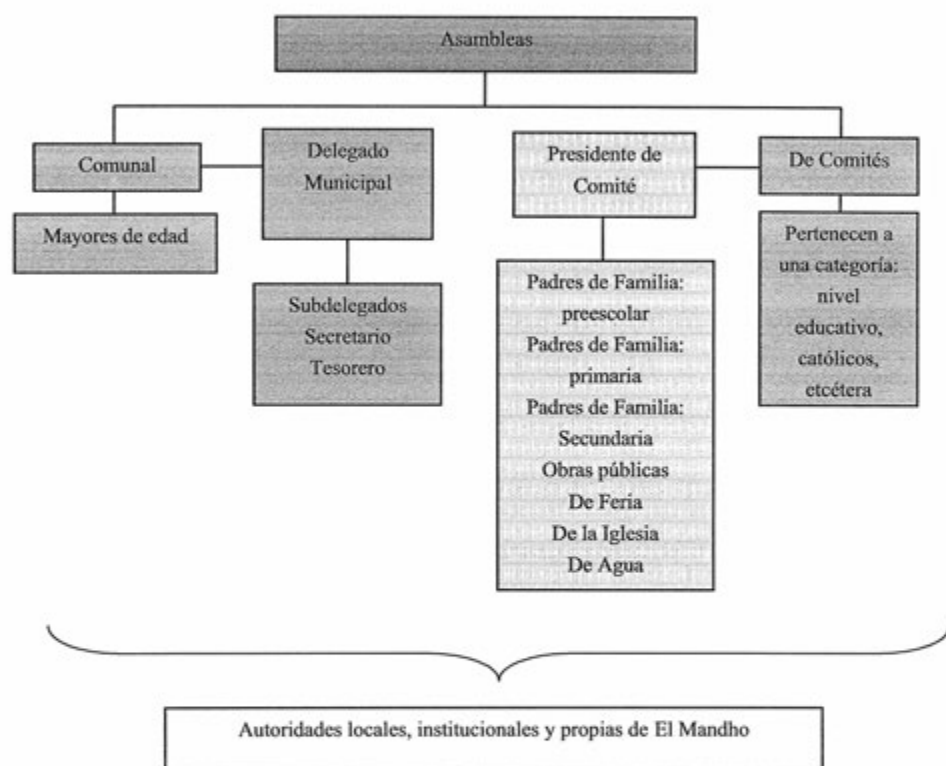
Por otra parte, las asambleas bajo la responsabilidad del resto de los comités existentes en la localidad atañen a las personas que pertenecen a una categoría específica; por ejemplo, Padres de Familia de los diferentes niveles educativos, de Agua Potable, del Panteón, de Jurisdicción y Religioso, en consecuencia se tratan asuntos propios de dicha pertenencia y actividad, lo que describiremos posteriormente.

Lo apenas señalado constituye un elemento muy importante de la localidad pues la estructuración y conformación de los comités que han hecho denota lo trascendente que resulta el aspecto que a cada una compete y que podemos resumir en:

- *Autoridad local
- *Infraestructura
- *Educación
- *Salud
- *Religión
- *Comisariado ejidal

VII. Estructura interna

Estructura de la organización de El Mandho, Ixmiquilpan, Hidalgo, 2013



El Delegado Municipal y colaboradores, el Comité de Feria (estos dos comités duran en su cargo un año) y Comisariado Ejidal (de tres años en el cargo) son las autoridades locales elegidas por la población; los cargos abarcan un total de seis, seis y dos personas, respectivamente.

Estas personas convocan a reuniones para informar de los trabajos realizados en el año de servicio, pedir cuotas con el objeto del mejoramiento de calles y caminos, entre otros asuntos.

Son elegidos por las personas mayores de edad de la localidad por un periodo no mayor a un año. El Comité de Jurisdicción es encargado de atender los límites territoriales, ocupa una duración con el cargo de 3 a 4 años.



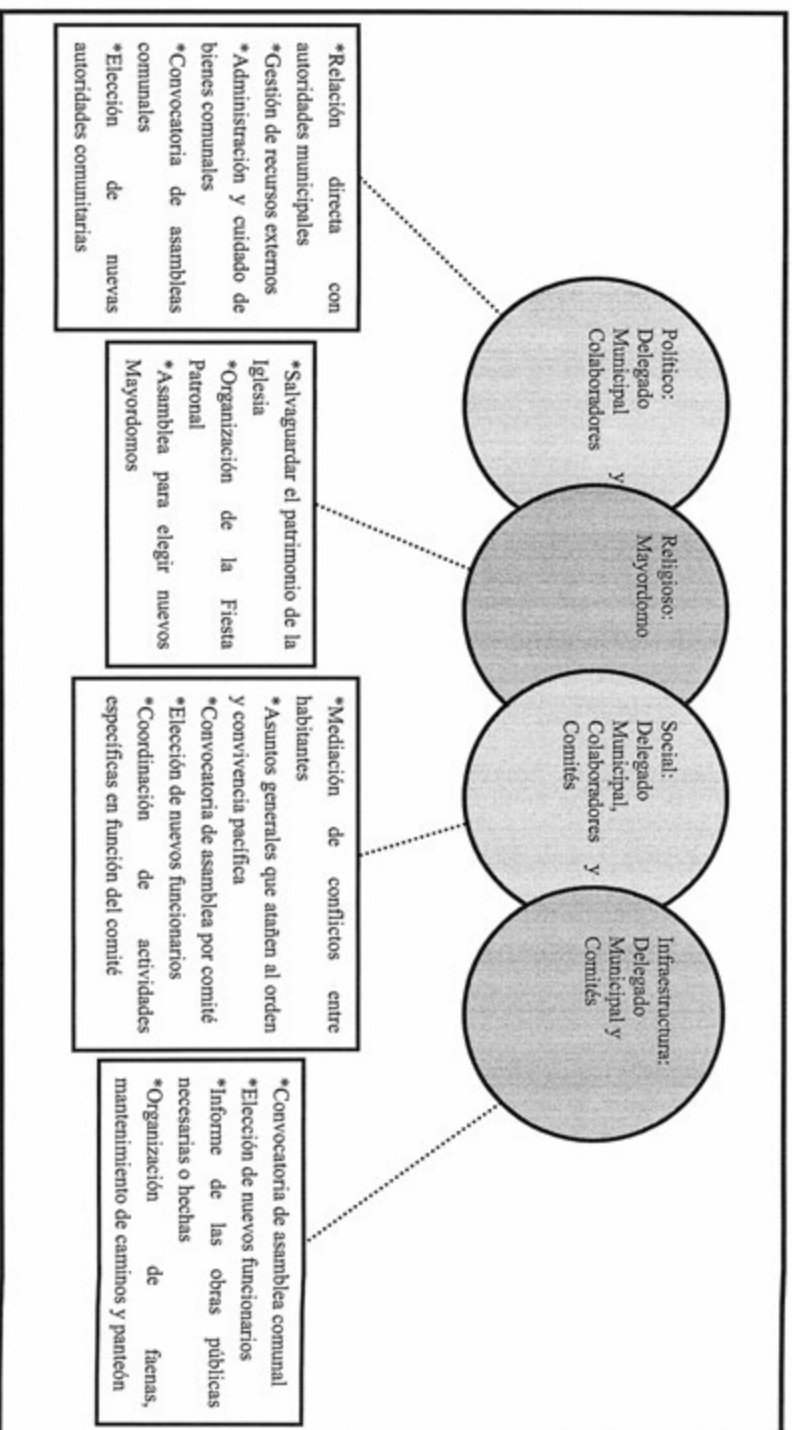
Autoridades de El Mandho en 2013

Con relación a los comités de las Instituciones de Educación, se tiene a los conformados por los Padres de Familia, y que se clasifican de la siguiente manera: Preescolar, Primaria y Secundaria. Todos ellos, según se informó, comparten una estructura interna similar, puesto que cuentan con cargos tales como: presidente y tesorero. Son electos por el Comité de Padres de Familia de las escuelas respectivas, por una duración en el cargo de un año. Tienen como función principal el velar por los intereses humanos y académicos de los niños, mediante la realización de actividades coordinadas por los maestros; además, convocan a los padres de familia para ejecutar faenas como limpieza de las instalaciones; también para informar de trabajos realizados o la petición de cuotas aplicadas a los objetivos antes mencionados.

Por otra parte, se tienen los comités institucionales como Oportunidades integrado por una presidenta y dos personas; usuarios de riego con un solo propietario y el Programa 65 o más (formado por una sola persona como vocal; tiene una duración con el cargo de una año). Se encargan de organizar faenas, del reparto de agua para riego y de la revisión de las tierras de cultivo. A estas reuniones asisten en su mayoría madres de familia, agricultores y adultos de la tercera edad y son convocadas por cada uno de sus representantes.

Finalmente, el Comité de la Iglesia se encuentra constituido por dos Mayordomos. Se encuentra coordinado con el comité de feria, según se informó; tiene como objetivo velar por las necesidades de resguardo y mantenimiento de la iglesia, y de organizar las Fiestas Patronales de la localidad.

Cargos y funciones principales de las autoridades de El Mandho, Ixmiquilpan, Hidalgo, 2013



VIII. Participación de la mujer en la organización interna

Según información brindada por vecinos de la localidad, la participación de la mujer se ha relacionado con los Comités de Educación (preescolar, primaria y secundaria), del Centro de Salud y Drenaje; en grupos de trabajo y dentro de las asambleas; en los que ha ocupado cargos de representación como presidentas, secretarias, tesoreras o vocales y agriculturas. Por lo tanto, se comentó que nunca una mujer ha presidido el cargo máximo de la localidad, que es el de Delegado Municipal, sin embargo, no se refirieron las razones de este hecho.

Con esto podemos observar que la mujer tiene una participación relevante ya que, dentro de la configuración organizativa de la localidad, ocupa la presidencia de los principales Comités internos; así como de que pueden asistir a las asambleas comunales convocadas por los Delegados, en las que tienen voz y voto para la toma de decisiones que atañen a los habitantes.

IX. Presencia del trabajo de beneficio común (faena o servicio público)

Dentro de la localidad se acostumbran a realizar faenas, esto es el trabajo en beneficio común, mismas que son organizadas por el Delegado Municipal, Subdelegados y el Comité de Feria; aunque también cuenta con la colaboración de los Presidentes de los diferentes Comités y de padres de familia de las escuelas.

La regularidad con la que se hacen estos trabajos de beneficio común es dos a tres veces al año o dependiendo de las necesidades que se deseen cubrir; en ellas participan directamente todos los hombres y mujeres casados, mayores de 18 años de edad; los menores de 18 años, adultos mayores y estudiantes, se encuentran exentos de la realización de estas tareas.

Cuando se convoca a faenas es posible intercambiar o pagar por el trabajo que el responsable tiene que cubrir; en caso contrario, será acreedor de una multa de \$100 pesos, cuya cuota es puesta por el Delegado, y en otras ocasiones se les vuelve a citar hasta que cumplan con su asistencia a la faena.

Actividades que comprenden las faenas:

- * Acondicionar el lugar para la instalación de la feria
- * Limpiar la carretera para mejorar el tránsito
- * Limpieza de canales y mantenimiento de las áreas verdes como levantar la basura de calles y quitar la yerba.

X. Costumbre jurídica, resolución de conflictos, tipificación de faltas y delitos

La organización interna de la localidad en el tratamiento de faltas y delitos, resolución de conflictos y frecuencia de faltas y delitos, es un elemento que vincula la vida cotidiana de la localidad. Para el caso de la localidad El Mandho, existe un reglamento interno escrito o estatuto comunal de convivencia, que aún no está consolidando; mientras tanto, la función del Delegado Municipal y Subdelegados como autoridad es de suma importancia para resolver las problemáticas de la localidad, y para que las sanciones son consensuadas por los habitantes antes de ser ejecutadas.

Tipo de faltas frecuentes que se cometen en la localidad	Perfil de la persona que los comete (Sexo, edad)	Forma de denunciar la falta (¿A quién se dirigen para hacer la queja?)	¿Quién recibe la denuncia y qué autoridad comunitaria es la que recibe la queja?	¿Cuáles son las faltas que se resuelven en la localidad?	¿Qué autoridad comunitaria interviene para resolver los conflictos?	¿Cuáles son las sanciones más comunes que se aplican?
1. Daños a propiedad	Animales	Delegado Municipal	Subdelegado	Se citan a los dueños de los animales	Delegado Municipal, Subdelegado	Acuerdo y consenso
2. Exceso de alcohol	Hombres jóvenes	Delegado Municipal	Guardia Comunitaria	Se encierran en el kiosco	Delegado Municipal	Encierro temporal y multa
3. Exceso de velocidad	Jóvenes	Delegado Municipal	Subdelegado	Se detiene	Delegado Municipal	Multa y detiene el carro

La tabla anterior muestra los delitos más recurrentes dentro de la localidad. En este sentido se señalaron: daños a propiedades ajenas por parte de los animales, personas en estado de ebriedad causante de conflictos, y los jóvenes con exceso de velocidad dentro de la localidad. En los casos en los que se ha detenido a los culpables, por ejemplo, a las persona en estado de ebriedad, se le encierra en el kiosco temporalmente y se le sanciona con una multa, impuesta por el Delegado Municipal y Subdelegados; en caso de no cumplirla serán llamados para recordarles la falta que han cometido, o para el corte de servicios.

El dinero de las multas es administrado por el Delegado Municipal y es utilizado para gastos de faenas o materiales necesarios en el mejoramiento de la infraestructura de la localidad.

Se reportó un conflicto en el que se vio involucrada toda la población el 11 de mayo de 2013, relacionado con la invasión de terrenos (por parte de una localidad vecina) a un propietario originario de El Mandho.

El Nith



Créditos

Participante	Cargo
Antonio Quezada Clemente	Vecino de la localidad de 93 años
Mario Quezada Pérez	Consejo de Participación Social
María Pedraza Ibarra	Vecina de la localidad
Fernando Sánchez Gutiérrez	Delegado de la localidad

I. Identificación general

La presente monografía pretende exponer la vida social de la localidad de, El Nith, municipio de Ixmiquilpan, y las características particulares que sus habitantes dan a este espacio geográfico, por lo que se hace referencia a algunos aspectos históricos, territoriales, demográficos, así como la descripción del significado que los habitantes atribuyen a su localidad en torno a lo indígena o no indígena.

Al describir el origen de la localidad los informantes comentaron que fue poblada con la llegada del agua de riego ya que antiguos pobladores se asentaron a la orilla del canal para poder cultivar. El nombre de la localidad El Nith, proviene del náhuatl y significa nithe que es a orillas de una laguna y ninthi matorral silvestre y no existe un glifo antiguo ni moderno que lo represente.


Otra de las versiones sobre la historia de El Nith proviene de la palabra Ñuh-na-ni que quiere decir camino de los caleros. En la Colonia existía la actividad de la extracción de cal en los alrededores de los cerros, la que se comercializaba en Ixmiquilpan; al pasar por la localidad descansaban los comerciantes de cal, por tal motivo se le identificó con el nombre de Ñuhnani, pero con el tiempo y con la influencia del idioma castellano, se distorsionó la palabra y actualmente se le identifica como El Nith.

Antiguamente El Nith estaba compuesto por las siguientes manzanas: Centro, Colonia General Felipe Ángeles, Botenguedo, Loma de la Cruz y la Estación. En la actualidad cada manzana cuenta con un Delegado Municipal, nombrado por la misma y reconocido por la Presidencia Municipal. Por lo que ya no comparten trabajo comunitario ni autoridades, uno de los momentos que los unifica es la festividad que se realiza en honor al Señor de Jalpan (Santo Patrón del municipio) en la procesión del 22 de agosto y siete de septiembre. Finalmente también se comentó que el nombre de la localidad El Nith, proviene del otomí “ninthi” que es una planta silvestre que abundaba en esta localidad. Con el paso del tiempo y por el uso del castellano el término ninthi se transformó a Nith.

El INEGI le otorgó a la localidad El Nith la clave 100300032, y de acuerdo con sus autoridades, la población actual total es de 1200 habitantes, de los cuales 550 son hombres y 650 mujeres. Sin embargo, las cifras oficiales reportan en el censo INEGI (2010) que la población asciende a 1487 habitantes de los cuales 705 son hombres y 782 mujeres.

La lengua indígena hablada en la localidad es otomí se refiere por parte de los habitantes que el 80 % de la población en hombres y el 60% de las mujeres que habitan en esta localidad usan cotidianamente esta lengua. Por su parte el INEGI (2010) señaló que hay 401 personas mayores de tres años que son hablantes de lengua indígena. Lo referido por los informantes es que se consideran bilingües, característica que se origina por el uso de la lengua indígena y el español, sin embargo, no dieron algún porcentaje de la gente que habita la localidad con esta característica. En tanto INEGI (2010) indicó que 388 personas de la localidad son bilingües y 3 son monolingües.

El analfabetismo es un indicador importante que merece mencionarse, pues de acuerdo con los informantes se calcula que cerca del 10% de la población en hombres y el 5% de las mujeres no saben leer ni escribir. Para ampliar el panorama al respecto se revisaron las cifras emitidas por el INEGI en 2010 en dos grupos de edades: personas entre 8 y 14 años que no saben leer ni escribir y personas mayores de 15 años analfabetas, correspondiendo al primer grupo una cantidad de cuatro personas y para el segundo 85.



Torre de la iglesia de Santiago Apostol

En cuanto a la composición religiosa de la localidad, la religión católica es manejada como predominante, sin embargo no hacen mención a la cantidad de población que profesa mencionada religión. Los datos que el INEGI (2010) expone al respecto son los siguientes:

existen 1273 católicos, 135 personas que son protestantes, evangélicas y bíblicas diferentes de evangélicas y 43 personas manifestaron no profesar ninguna religión.

De acuerdo con los informantes, la localidad está dividida, territorialmente por colonias, se sabe que siete es el número de colonias que la conforman, además el territorio corresponde a propiedad privada y pequeña propiedad. Sin embargo no brindan información acerca del total de propietarios que existe dentro de la localidad. El INEGI (2010), indicó un total de 473 de las cuales 355 se encuentran habitadas, con un promedio de cuatro personas por vivienda.

La vivienda se caracteriza por ser construida principalmente con block y piedra, aproximadamente el 40 % de la población cuenta con techo de cemento y el otro 60% cuenta con techo de lámina o carrizo, también se calcula que el 40% cuenta con piso firme. La mayoría de las viviendas se encuentra conformada por dos o tres habitaciones, además de la cocina rústica y el baño rústico.

Los servicios con los que cuenta la vivienda típica de la localidad son: agua potable 95% de la población, electricidad 90% de los pobladores, gas 70%, drenaje 90%, un muy bajo porcentaje posee vehículo propio un 50 % aproximadamente, teléfono de casa y celular el 45%. Dentro del menaje el 80% cuenta con radio, el 60% con televisión, el 30 % con licuadora y refrigerador, el 10 % con computador y solo el 5% con internet.



Escuela Telesecundaria



Pozo



Escuela Primaria



Escuela Telesecundaria

Los animales domésticos que frecuentemente se tienen son gatos y perros; por otro lado, las vacas, cerdos, gallinas, borregos y burros son los animales de corral que poseen.

En cuanto a la infraestructura de la localidad cuenta con preescolar, primaria, secundaria y universidad que constituyen espacios sociales importantes, a ello se suma el centro de salud y la clínica así como el panteón. La localidad tiene canchas deportivas que se ubican al interior de las escuelas. En cuanto a las construcciones para culto religioso, destaca la iglesia. Para la administración de justicia se cuenta con la delegación, a la cual le otorgan el calificativo de improvisada. Existen también algunas pequeñas tiendas que facilitan el comercio dentro de la localidad.

Para arribar a la localidad es necesario el paso por la carretera municipal y caminos vecinales, los medios de transporte más comunes son las combis o colectivos taxis, pasan cada 20 minutos. El uso de vehículos propios, la bicicleta y a pie son otras opciones que hay para accezar a la localidad El Nith.

La localidad El Nith se conoce y reconoce como indígena por parte de sus habitantes, al asegurar que son herederos de un conocimiento ancestral, esto es un conocimiento heredado de esta condición, lo que se refuerza con el uso de la lengua indígena que persiste junto con su patrimonio cultural tratado más adelante.

II. Cronología histórica mínima

Año	Suceso principal	Descripción
1937	Creación de los talleres de textilera	Gracias a la iniciativa de trabajos para la zona indígena el general Lázaro Cárdenas mando crear un taller textil dentro de la localidad el cual generó una fuente de empleo para muchos de los habitantes.
1937	Visita del Jefe de Asuntos Indígenas Graciano Sánchez	Ponen en marcha los talleres textiles con la visita del Jefe de Asuntos Indígenas por instrucciones del General Cárdenas
1997	Se crea la UTVM	En este año la localidad gestiona la creación de una universidad y con las diferentes autoridades que en ese año se encontraban laborando, así como también con el sindicato de maestros se inaugura la Universidad Tecnológica del Valle del Mezquital.
1997	Visita del Procurador de Justicia Murrillo Karam	Los informantes no mencionaron cuál fue el motivo de su visita.
2000	Creación de la clínica ISSSTE	Los informantes hacen mención detallada de este suceso.
2010	Se eran las oficinas de CDI	El pueblo donó el terreno para que se construyan las oficinas de CDI y se inauguran con la visita de diversas autoridades que se encontraban a cargo en ese año.

Como se puede apreciar en la tabla anterior se hace mención a los hechos más relevantes para la población de la localidad, estos sucesos han marcado la historia de la localidad de El Nith. Entre ellos se puede apreciar, la creación de diversas obras de infraestructura como la Clínica de Salud, las oficinas para la Comisión Nacional para el Desarrollo de los Pueblos Indígenas (CDI), los talleres textiles, y la Universidad Tecnológica del Valle del Mezquital.

Los informantes no hicieron mención de ningún otro suceso o fecha importante después del año 2010. Asimismo, no hicieron alusión a otras fechas como (construcción de la iglesia, la escuela primaria, preescolar, telesecundaria, el panteón, la casa parroquial, el pozo de agua potable, introducción de servicios como el drenaje entre otros). Sin embargo, en las visitas hechas a la localidad se constató la existencia de esta infraestructura y servicios que en su momento debieron ser relevantes para la localidad.

III. Ciclo anual (actividades económicas, emigración, ritos, fiestas y modo de celebración)


El ciclo anual de la localidad está constituido por los aspectos agrícolas, culturales, religiosos, festividades o celebraciones. En su conjunto constituyen las características que indican la unidad de El Nith al reflejar lo que les resulta importante celebrar y las actividades que se deben realizar para vivir el día a día de acuerdo con sus parámetros.

Actividad Económica	E	F	M	A	M	J	J	A	S	O	N	D
Ciclo agrícola												
Maíz												
Frijol												
Verdura												
Otros productos: Alfalfa												
Todo el año												
Fiestas	E	F	M	A	M	J	J	A	S	O	N	D
Fiesta del pueblo				Día 30. Fiesta Patronal en honor al Santo Niño Salvador del Mundo								

Fiestas	E	F	M	A	M	J	J	A	S	O	N	D
Patronal							Día 25. Fiesta Patronal en honor a Santiago Apóstol					
Carnaval		Día 2. Ceremonias Agrícolas										
Ceremonias					Día 10. Día de las Madres							
Escuelas								Día 21. Bendición de la Santa Cera. Día 22. Procesión en honor al Señor de Jalpan	Día 7. Visita del Señor de Jalpan a las diferentes localidades		Día 2.Día de Muertos.	Día 12. Día de la Virgen de Guadalupe
Otras												Días del 16-25. Posadas
Enfermedades	E	F	M	A	M	J	J	A	S	O	N	D
Personas	Gripe , cirrosis hepática, cáncer											

Enfermedades	E	F	M	A	M	A	M	J	J	A	S	O	N	D
Animales	Pulgón, cenicilla, palomilla, gorgojo y chahuistle													
Plagas														
Epidemias														
Otras														
Clima	E	F	M	A	M	A	M	J	J	A	S	O	N	D
Lluvias														
Calor														
Sequia														
Heladas														
Tormentas														
Otros				Granizo		Granizo				Canícula/ granizada				
Escasez de agua	E	F	M	A	M	A	M	J	J	A	S	O	N	D
Fuente principal de abastecimiento de agua: pozo														

Hasta ahora la principal actividad económica en la localidad es la agricultura como ya se hizo notar antes, los principales cultivos son: el frijol, maíz la alfalfa y algunas verduras. El proceso de cultivo del frijol y el maíz inicia con la preparación de la tierra, posteriormente se hace la siembra, el desyerbe y cosecha del producto así como la aplicación de fertilizantes o desechos orgánicos que favorecen el desarrollo y crecimiento de la siembra. Esto se realiza en temporadas de mayo a junio. En cuanto a la alfalfa en fechas de enero, noviembre y diciembre y las verduras por lo regular durante todo el año, cabe mencionar que los informantes no hacen mención alguna acerca de las actividades de producción que llevan a cabo durante los meses mencionados.



Cultivo de alfalfa

Esta localidad festeja dos fiestas las cuales corresponden al 30 de abril venerando al Santo Niño Salvador del Mundo y el 25 de junio a Santiago Apóstol. Los informantes comentan que también adoran a San Charbel mas no tienen un día especial para celebrarlo, sin embargo, en las procesiones siempre acompaña a los demás santos. En cuanto a cuestión religiosa también se realizan las posadas a partir del 16 de diciembre, por otro, lado la Delegación en coordinación con las diferentes escuelas que existen dentro de la localidad llevan a cabo

celebraciones como el Día de las Madres el 10 de mayo, 1 y 2 de noviembre alusivo al Día de Muertos.

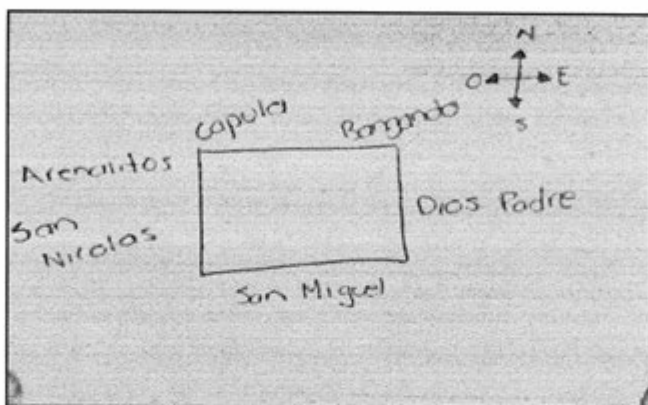
Al respecto de las enfermedades que padece la población, las gripes, cirrosis hepática y cáncer son algunas de las enfermedades que los informantes comparten argumentando que se encuentran presentes a lo largo de todo el año. Por otra parte, no hicieron mención a los padecimientos de animales. Se comenta que las plagas más frecuentes son el pulgón, cenicilla, palomilla, gorgojo y chahuistle las cuales se manifiestan durante todo el año.

Es importante mencionar que las variaciones climáticas señaladas en la tabla se exponen por los pobladores como “una aproximación” debido a que han observado desde hace algunos años variaciones importantes, lo que les impide, como ocurría antes, dar información certera que describa las condiciones climáticas en cada uno de los meses del año. De tal manera que las lluvias pueden presentarse de abril a septiembre; la temporada de calor abarca de mayo a agosto, la presencia de sequía se hace notar en el mes de enero, febrero y mayo. Diciembre, enero y febrero son señalados como los meses de heladas mientras que las granizadas ocurren en los meses de abril y mayo. Se han detectado tormentas en los meses de agosto, septiembre y octubre, y en el mes de julio la canícula en la cual explican los informantes que es una temporada en la que las heridas no sanan, no llueve en esta temporada y que la gente puede quedar inconsciente debido a las altas temperaturas, son solo creencias de los antepasados y de algunos campesinos. Según los campesinos inicia el 14 de julio de cada año sin embargo, otras personas dicen que es hasta el 18 del mismo mes.

Según los pobladores en los meses de abril y mayo la escasez de agua es más notoria debido a que el nivel del agua en los pozos disminuye siendo estos los principales abastecedores del vital líquido.

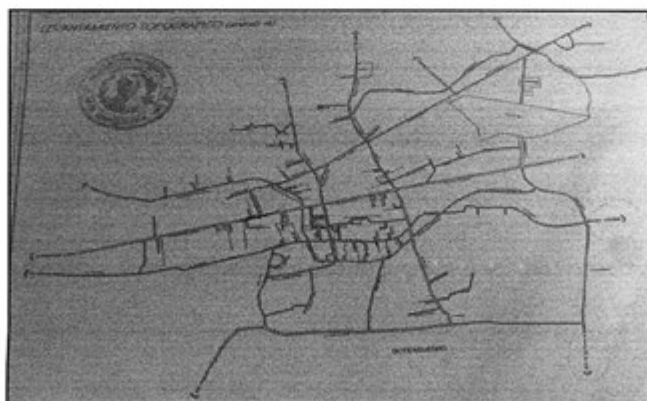
IV. Croquis regional y de la localidad

La siguiente imagen fue brindada por los informantes, en la cual se ubica espacialmente la localidad El Nith en relación a las localidades vecinas; de igual manera se hacen notar algunos caminos y colindancias de El Nith, con otras localidades vecinas.



Croquis regional de la localidad de El Nith

El siguiente croquis corresponde a la localidad de El Nith, en este mapa se logran observar las calles principales y caminos y algunos espacios importantes con los que cuenta la localidad. El mapa fue proporcionado por el señor Mario Quezada del Consejo de Participación Social.



Croquis de El Nith

V. Adscripción y prácticas culturales

La adscripción y las prácticas culturales son elementos que dotan de singularidad y por lo tanto definen a una localidad o colectivo frente a otras, motivo por el cual se describen mes por mes los quehaceres que congregan a la población en torno a un objetivo y que constituyen la vida cotidiana de la localidad El Nith, y brinda elementos para sustentar o rechazar si su vida social es de carácter indígena.

Enero

En este mes no se mencionó por los informantes ninguna fiesta o celebración.

Febrero

Ceremonias Agrícolas

El 2 de Febrero en una misa (católica) el Sacerdote lleva a cabo la bendición de las semillas que se sembraran a lo largo del año, cabe mencionar que se bendicen todo tipo de semillas. La organización de esta celebración es de manera colectiva.

Marzo

En este mes no se mencionó por los informantes ninguna fiesta o celebración.

Abril

El 30 de abril se realiza una fiesta en honor al Santo Niño Salvador del Mundo en la cual todo el pueblo participa, la festividad comienza desde tempranas horas. Los informantes señalaron que desde antes de las 6 de la mañana los pobladores comienzan a llegar al centro del pueblo y se empieza a repartir tamales y atole a todas las personas que ese día los visiten. De igual manera se realiza una misa, días antes las personas encargadas de organizar la fiesta piden apoyo a diversas autoridades como la donación de juguetes para los niños de la localidad. Actualmente la universidad que se encuentra dentro de la localidad también hace presencia en esta festividad con la donación de juguetes.

Mayo y junio

En este mes no se mencionó por los informantes ninguna fiesta o celebración.

Julio

El 25 de julio se lleva a cabo la segunda Fiesta Patronal en honor a Santiago Apóstol, esta fiesta es más antigua que la del Niño Salvador del Mundo. La fiesta es organizada por el Comité de Feria de la localidad y los Mayordomos y se realizan todo tipo de eventos de índole religioso.

Agosto

El 21 de Agosto se realiza la Bendición de la Santa Cera misma que será llevada como ofrenda al señor de Jalpan. El 22 de agosto se hace la procesión al municipio, llevando consigo la ofrenda (ceras, flores, cuetes), en esta procesión participan además de los pobladores de El Nith, los habitantes de otras localidades que anteriormente fueron sus manzanas como: Colonia General Felipe Ángeles, La Loma de la Cruz y La Estación. Cada localidad lleva consigo sus respectivos Santos Patronos con sus Mayordomos. Antes de ingresar a la iglesia realizan un ritual (incensar en los cuatro rumbos), el Sacerdote les da la bienvenida y realiza una misa. Al término de la misa retornan a la localidad en procesión y en la casa de los Mayordomos se realizan un convivio.




Procesión para el Señor de Jalpan

Septiembre

El 7 de septiembre El Nith y algunas de sus manzanas también participan en la procesión tradicional del señor de Jalpan que se lleva a cabo el 7 de septiembre. Es común que el señor de Jalpan visite a una de las localidades del municipio en esta ocasión tocó el turno a El Nith. La procesión comienza en la parroquia del municipio después de que termine la misa de siete de la noche, hace su recorrido por las calles del centro y luego se dirige a la localidad que visitará. Durante su trayecto es común ver los adornos, arcos y decoraciones de aserrín hechas en su honor. Al arribar a la localidad la gente de la localidad anfitriona en este caso El Nith le

hacen al señor de Jalpan un ritual especial (colocación de la banda, rito de la flor, música, pirotecnia entre otros), después de que le hacen la reverencia el señor de Jalpan retorna a su parroquia esto se hace generalmente durante la madrugada. Según algunos informantes este recibimiento del señor de Jalpan se hizo con muchos meses de anticipación, con participación de los Mayordomos de las localidades pertenecientes a la zona pastoral, pobladores de esta zona y una serie de voluntarios.



El Delegado de El Nith le coloca la banda presidencial al señor de Jalpan



La visita de señor de Jalpan al Nith

Octubre

No se hace mención a ninguna celebración o festividad en este mes

Noviembre

Día de Muertos

La celebración de Día de Muertos que corresponde a los días 1 y 2 se organiza por casa o familia; consiste en la colocación de ofrendas y/o altares que se componen de comida, bebidas, flores, retratos y sahumadores (incensarios), además se realiza un convivio con la familia. Cabe mencionar que las diferentes escuelas participan en esta celebración con la realización de altares.

Diciembre

12 de diciembre

Festejan a la virgen de Guadalupe con una celebración eucarística (misa) en la localidad.

Día 16 al 25 de diciembre

Se llevan a cabo las posadas donde cada colonia se organiza para celebrar una posada, dando algunos alimentos para llevar a cabo un convivio por ejemplo tamales, atole, café, aguinaldos y las tradicionales piñatas para diversión de niños y adultos.

Características de las manifestaciones culturales de la localidad

Leyendas y lugares sagrados

La leyenda predominante es la aparición de un pequeño niño, antes de que se construyera la universidad un niño como de seis o siete años de edad se encontraba pastoreando a sus borregos y por un descuido mientras jugaba se cayó en el canal y murió ahogado. Desde entonces se cuenta que se ha visto al niño jugando cerca del canal, otros más dicen que lo han escuchado en la universidad corriendo por los pasillos.

Los habitantes mencionaron como su patrimonio cultural la iglesia, los talleres textiles y unos pozos curativos los cuales ayudan a las personas que tienen problemas musculares, de articulación entre otros.

Comida

La comida propia de las celebraciones o festividades mencionadas, principalmente la del 30 de abril y 25 de julio se consideran especiales, las encargadas de su elaboración son las señoras. En esta fiesta las señoras hacen mole, tamales, arroz, frijoles, pollo. La organización de estos festejos recae en el comité de feria mientras que en las festividades especiales de onomásticos la familia colabora entre sí para cubrir los gastos.

Música


Los músicos que tiene presencia dentro de la localidad son dos grupos de banda de vientos los cuales se encargan de acompañar y amenizar las festividades más importantes. Son organizados por los directores de cada banda, el tipo de música que tocan es de viento, tradicional, religiosa y comercial. Generalmente se presentan en festividades de la localidad y de las localidades aledañas, tocan en iglesias y explanadas se les retribuye económicamente, ellos son en su mayoría contratados por los Mayordomos de las localidades. Los instrumentos con los que tocan son adquiridos en la ciudad de México también comentaron que aprendieron este arte a través de sus padres y lo han transmitido de generación en generación.

Danza

La localidad de El Nith no hace mención a ningún grupo de danza tradicional. Sin embargo enfatiza que las escuelas desarrollan esta disciplina dentro de las aulas las cuales son llevadas a cabo en celebraciones escolares pero muy pocas veces ya que en algunas ocasiones invitan a grupos de danza externos a la localidad.

Vestimenta

Podemos separarla en dos categorías: la diaria para casi toda la población y la tradicional. La primera consiste para los hombres en pantalón de mezclilla, camisa de manta o a cuadros y huaraches, en el caso de las mujeres se conforma por falda, rebozo y huaraches mientras que la población joven en se mezclilla, camisa o blusa en el caso de las mujeres. La segunda vestimenta es usada por hombres, mujeres y niños, se compone en mujeres por una blusa, una falda bordada, huaraches y ayates, en cuanto a los hombres una camisa y un pantalón bordado. Es preciso señalar que la vestimenta tradicional es portada en eventos especiales, como las Fiestas Patronales o en el desempeño de las Mayordomías.



Habitante de la localidad portando la vestimenta tradicional

Artesanías

Los principales productos elaborados dentro de la localidad son artesanías en concha de abulón, bordados en tela de manta y productos textiles. Los materiales con los cuales realizan estas artesanías provienen de algunas mercerías o tiendas comerciales, y de otros estados como Baja California (lugar de donde traen la concha) su venta se realiza en los tianguis o en la localidad. Es preciso señalar que en la localidad abundan distintos talleres de artesanos. La mayoría de estas artesanías son elaboradas por personas de edad adulta los cuales realizan sus propios diseños.



Artesanías de concha de abulón

Creencias

La creencia más representativa es la que corresponde a figuras religiosas, según los informantes se venera a Santiago de Apóstol el día 25 de julio, el 30 de Abril al Santo Niño Salvador del Mundo, también adoran a San Charbel, la Virgen de Guadalupe.

Además de las imágenes religiosas, otros personajes expresados en las leyendas de la localidad como son los fantasmas, duendes, el diablo (del cual no se dio detalles) constituyen los seres sobrenaturales que acompañan a la localidad y a sus habitantes en su cotidianidad.




Imagen de algunos de los santos que veneran

También los pobladores e informantes describen que una de las creencias que tiene la localidad es la canícula la cual según nos dicen es una temporada del año en que es más fuerte el calor, en esta temporada dicen los informantes que no llueve y que la gente puede quedar inconsciente debido a las altas temperaturas, inicia el 14 de junio, aunque algunos más dicen que no sino hasta el 18 del mismo mes.

Medicina tradicional

Para recuperar la salud, los informantes refirieron que ante algún padecimiento o enfermedad recurren a las clínicas de salud más cercanas, como la que se encuentra ubicada en la localidad. No obstante, también manifestaron que algunas veces acuden con un sobador llamado Mario Quezada Pérez el cual es originario de la localidad, durante la ceremonia de curación realiza masajes con yerbas y baños de temazcal al igual que hace una encomienda a Dios para sanar a los enfermos. En cuanto a lo religioso existen rezanderos hombres y mujeres, los informantes no aluden la cantidad de rezanderos que hay dentro de la localidad, tampoco hacen mención de los nombres, argumentan que las actividades de estas personas consisten en dirigir oraciones en misas, procesiones, sepelios, velorios o rosarios. Su quehacer lo desarrollan en las viviendas de vecinos o en la iglesia de la localidad. No hacen mención acerca de las retribuciones o costos de esta actividad.

VI. Las asambleas. ¿Qué tipos de asambleas hay?

La estructura interna de la localidad se esquematiza en el siguiente diagrama, que tiene como objetivo conocer el orden y la organización de la localidad de El Nith; la comunicación con las autoridades municipales y la promoción de actividades asignadas a los diferentes comités con un objeto específico. La estructura observada deviene de la existencia de autoridades locales y comités institucionales.

La asamblea más importante es la Comunitaria y se dirige a la mayoría de población por ser mayores de edad o menores casados, es encabezada por el Delegado Municipal y sus Colaboradores: Delegado, Presidente, Vicepresidente, Secretario, Tesorero y Vocales así como los diferentes comités que vigilan, organizan y velan por los intereses de la localidad y su mejora.

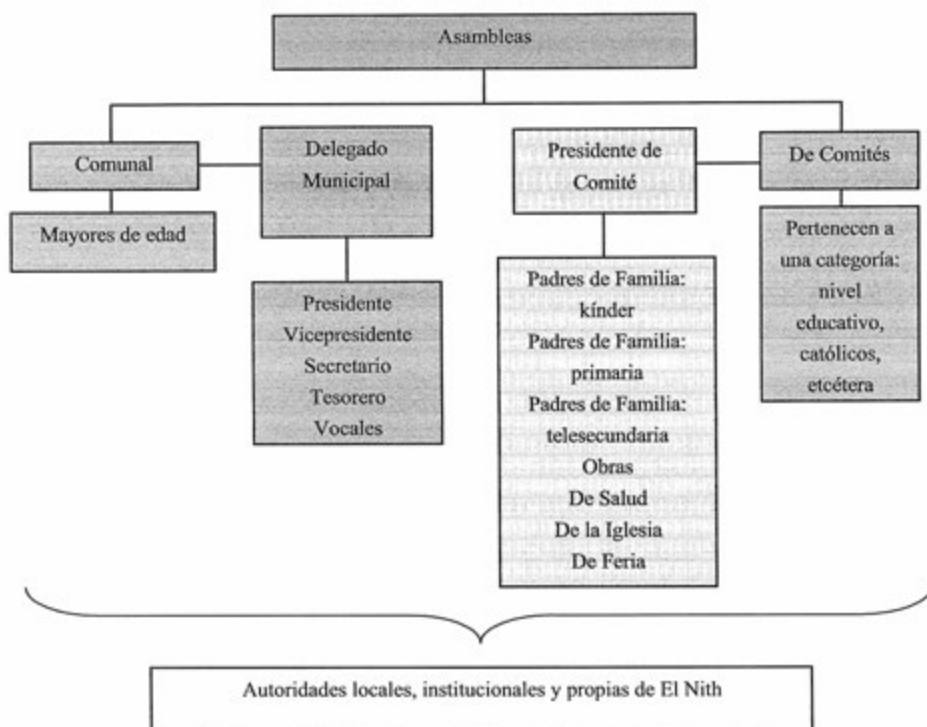
Por otra parte las asambleas bajo la responsabilidad del resto de los comités existentes en la localidad atañen a las personas que pertenecen a una categoría específica, por ejemplo padres de familia de los diferentes niveles educativos, salud y religioso, en consecuencia se tratan asuntos propios de dicha pertenencia y actividad, lo que describiremos posteriormente.

Lo apenas señalado constituye un elemento muy importante de la localidad pues la estructuración y conformación de los comités que han hecho denota lo trascendente que resulta el aspecto que a cada una compete y que podemos resumir en:

- *Autoridad local
- *Infraestructura
- *Educación
- *Salud
- *Religión

VII. Estructura interna

Estructura de la organización de El Nith, Ixmiquilpan, Hidalgo, 2013



El Delegado Municipal y Colaboradores: Delegado, Subdelegado, Secretario, Tesorero, Vocales, con y Policía Comunitaria son las autoridades locales elegidas por la localidad con duración de un año. A ellos, como ya mencionamos, les compete salvaguardar y velar por el bienestar de la localidad así como ordenar la convocatoria de la Asamblea Comunal donde se eligen a las nuevas autoridades de este carácter, informe de las obras públicas necesarias o hechas, organización de faenas, mantenimiento de caminos y panteón, así como asuntos generales que atañen al orden y convivencia pacífica de los habitantes.

Se suma a lo dicho la relación directa que debe existir entre estas autoridades, principalmente el Delegado, con las municipales que permita por supuesto la exposición de hechos relevantes, carencias, necesidades, etcétera, con el fin de ser atendidos o brindar una solución.

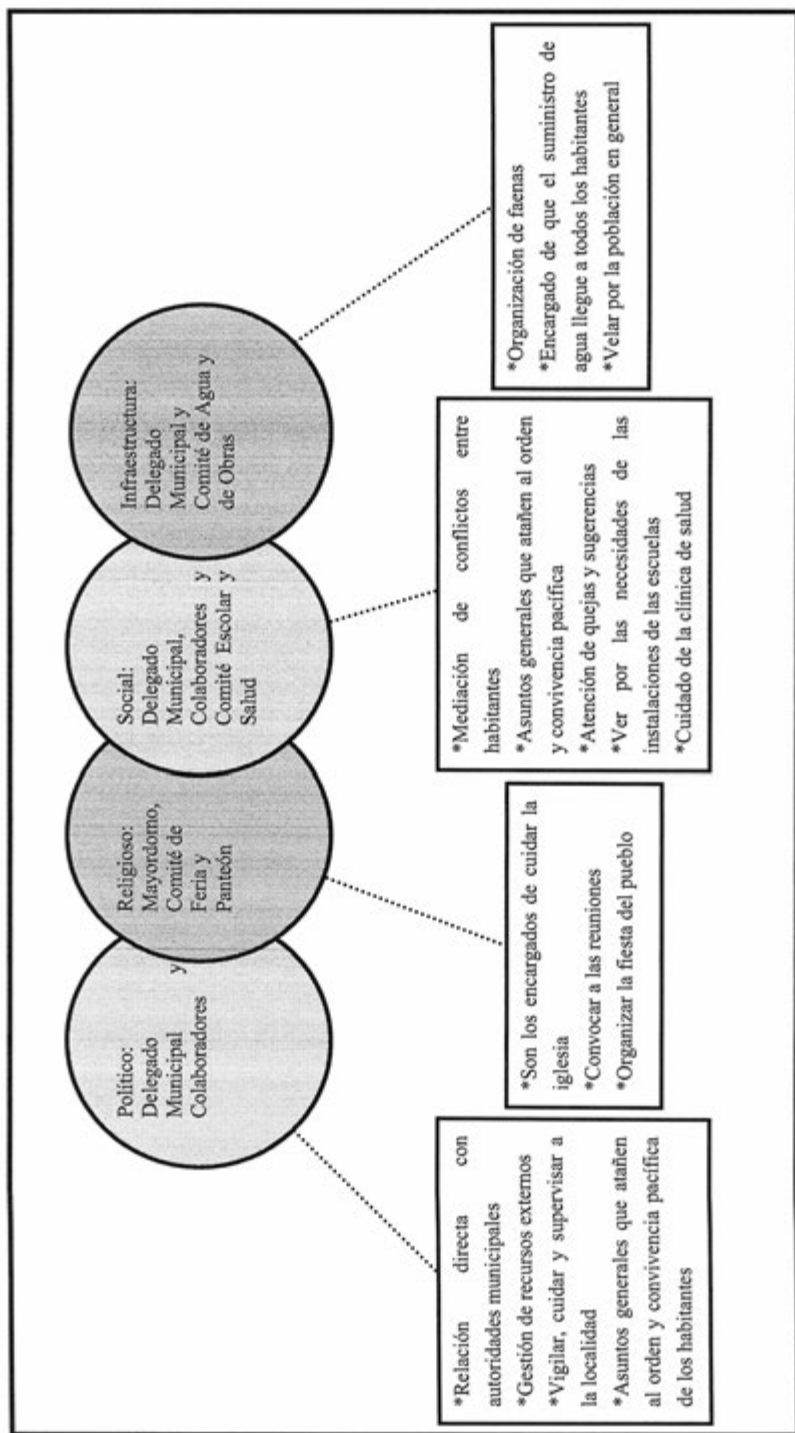
Los comités institucionales refieren a educación en los niveles educativos que existen en la localidad como son el preescolar, la primaria, secundaria y el centro universitario, de los cuales deberán desempeñar las funciones que hacen alusión a cada centro entre los que destacan velar por la educación de los estudiantes, en este comité pueden participar los padres de familia o tutores de los pequeños, podríamos resumir sus actividades en apoyo al desarrollo de los estudiantes, sin embargo no se menciona por ejemplo la especificidad que le compete al cargo.

Por otro lado uno de los comités propios de la localidad es el de Salud, integrado por un Presidente y Vocal, su elección es comunitaria, su función es el mantenimiento y vigilancia de la casa de salud con una duración de tres años, en el intervienen personas que reciben el servicio de salud que ofrece la localidad.

De este mismo carácter encontramos el Comité de Obras Públicas que está presente en las Asambleas Comunes en coordinación con el Delegado Municipal y sus colaboradores, se integra por Presidente, Secretario, Tesorero y Vocal; su función es la organización, dirección y cuidado de obras públicas; tiene una duración de un año; en deben de intervenir todos los pobladores pues de ellos es la responsabilidad de mantener en orden su localidad a partir de las diferentes obras que se realizan.

Finalmente el Comité de la Iglesia y el de Feria recae en los Mayordomos y los organizadores de la feria, tienen una duración de un año, durante este tiempo se encargarán de salvaguardar el patrimonio de la iglesia y la organización de la Fiesta Patronal.

Cargos y funciones principales de las autoridades de El Nith, Ixmiquilpan, Hidalgo, 2013



VIII. Participación de la mujer en la organización interna

La mujer en la localidad de El Nith, refieren los informantes, ha ocupado diversos cargos dentro de los diferentes comités con los que cuenta esta localidad por ejemplo el Comité de Educación, Salud, Feria, Obras entre otros y señalan que dicha elección resulta de la votación que se realiza en cada uno de los espacios propios de los comités.

Es importante destacar que tampoco se mencionó la prohibición de asistencia de las mujeres a las diferentes asambleas que tienen lugar en la localidad, más bien se habló de que quienes participan son personas adultas y menores de edad casados, de lo cual podemos deducir la presencia de la mujer en las asambleas, lo que permite que estén al tanto de las situaciones acontecidas y por suceder.

Cuando los informantes hablan de la forma de elección para cada autoridad local e integrantes de comités tampoco exponen la omisión del voto de las mujeres, si a eso sumamos que algunos cargos recaen en ellas cabe inferir que participan en la toma de decisiones.

Mencionan también que uno de los cargos más altos dentro de la localidad, que es la Delegación Municipal ha sido ocupado por una mujer la cual fue electa por la asamblea debido a sus dotes de liderazgo.

IX. Presencia del trabajo de beneficio común (faena o servicio público)

Las faenas, el trabajo en beneficio común, dependen en su organización y convocatoria del Delegado Municipal y los Comités Comunitarios en función a las necesidades que presente el municipio y de acuerdo a la magnitud de los trabajos a realizar.

Los convocados a participar son personas con las siguientes características:

*Hombres y mujeres que sean pareja

*Adultos sin importar su estado civil

Mientras que los niños y personas de la tercera edad quedan excluidos de estas actividades.

Para los habitantes que están obligados a acudir y faltan, son sancionados con multas las cuales son impuestas por la Asamblea Comunitaria, los informantes no mencionan la cantidad que deben pagar al no cumplir, cabe mencionar que en caso de no poder acudir a alguna faena los habitantes tienen la posibilidad de mandar a algún representante en su lugar o inclusive pagarle a alguien para que acuda en su lugar. Los informantes argumentan que para que exista un mejor control hacen uso del pase de lista el cual se lleva a cabo para asegurarse de la asistencia, esta labor hace posible la emisión de recibos para los faltantes.

Actividades que comprenden las faenas:

*Mantenimiento y limpieza de caminos para mejorar el acceso a la localidad

*Apertura y limpieza de calles


X. Costumbre jurídica, resolución de conflictos, tipificación de faltas y delitos

La organización interna de la localidad en el tratamiento de faltas y delitos, resolución de conflictos y frecuencia de faltas y delitos, es un elemento que vincula la vida cotidiana de la localidad. Para el caso de la localidad El Nith si existe un reglamento interno escrito de convivencia, el cual regula el orden y cumplimiento de las normas establecidas para la convivencia de la localidad, dentro de este reglamento se aplican sanciones como lo son las multas impuestas por la asamblea general la cual es aplicada a las personas morosas o que incurren en alguna falta, posteriormente se levanta un acta descriptiva o de acuerdo y son enviadas a algunas instancias o en su caso son archivadas en la Delegación de la localidad, donde entra en vigor parte de la función del Delegado Municipal como máxima autoridad.

Tipo de faltas frecuentes que se cometen en la localidad	Perfil de la persona que los comete (Sexo, edad)	Forma de denunciar la falta (¿A quién se dirigen para hacer la queja?)	¿Quién recibe la denuncia y qué autoridad comunitaria es la que recibe la queja?	¿Cuáles son las faltas que se resuelven en la localidad?	¿Qué autoridad comunitaria interviene para resolver los conflictos?	¿Cuáles son las sanciones más comunes que se aplican?
1. Incumplimiento de faenas y cooperaciones	Hombres y Mujeres de 20 a 60 años	Hay un control (listas) Delegado Municipal	Delegado Municipal En el control se hace notoria el incumplimiento	Las de índole doméstico	Delegado Municipal Asamblea General	Multas
2. Problemas de colindancia	Hombres y mujeres de 22 a 60 años	Delegado Municipal	Delegado Municipal	Las de su competencia	Delegado Municipal, Juez Conciliador y Ministerio Público	Multas y cárcel

Tipo de faltas frecuentes que se cometen en la localidad	Perfil de la persona que los comete (Sexo, edad)	Forma de denunciar la falta (¿A quién se dirigen para hacer la queja?)	¿Quién recibe la denuncia y qué autoridad comunitaria es la que recibe la queja?	¿Cuáles son las faltas que se resuelven en la localidad?	¿Qué autoridad comunitaria interviene para resolver los conflictos?	¿Cuáles son las sanciones más comunes que se aplican?
3. Problemas de alcoholismo	Hombres de 20 a 50 años	Delegado Municipal	Delegado Municipal	Las faltas menores	Delegado y Ministerio Público	Trabajos en especie o faenas

El Nogal



Créditos

Participante	Cargo
Adolfo García García	Delegado Municipal
Gabriela Escobilla Buena	Ciudadana
Miguel García González	Ciudadano y autor de los mapas
Agustín García Cerrito	Ciudadano
Eleuterio Bartolo Corona	Ciudadano
María García León	Ciudadano
Teresa Guerrero García	Ciudadano

I. Identificación general

La presente monografía pretende exponer la vida social y cultural de la comunidad de El Nogal, municipio de Ixmiquilpan, y las características particulares que sus habitantes dan a este espacio geográfico, por lo que se referirán algunos aspectos históricos, territoriales, demográficos, así como la descripción del significado que los habitantes atribuyen a su comunidad en torno a lo indígena o no indígena.

La fundación de la localidad fue en el año 1980, esto fue debido a conflictos entre vecinos, la lejanía de escuelas y por exceso de trabajo del cual no veían beneficios; por lo anterior, decidieron separarse del municipio de El Cardonal e incorporarse a Ixmiquilpan, ya que anteriormente estaban unidos a San Clemente, municipio de El Cardonal, por lo que la manzana aún pertenecía a El Cardonal.

Los ciudadanos Francisco Marco Bartolo, Rafael Bartolo, Agustín García y Martín García, toman la iniciativa de separarse, y le denominaron: *Rā Demza*, que en español significa el nogal, nombre con el que actualmente es identificada esta localidad.

El nombre de la comunidad El Nogal alude a una mata de Nogal que se encuentra aún en un pozo de la comunidad; no cuenta con glifo, simplemente representa una planta que es común ver en la comunidad, sobre todo donde hay captación de agua.

El INEGI (2010) le otorgó a la localidad de El Nogal la clave 0130300117, y de acuerdo con sus autoridades, la población actual total es de 130 habitantes, de los cuales 60 son hombres y 70 son mujeres. Las cifras oficiales del INEGI (2010) reportan en el Censo que la población es de 109 personas, 49 son hombres y 60 son mujeres.

La lengua indígena hablada en la comunidad es hñahñu, las autoridades de la comunidad refiere que la población es 100% hablante de esta lengua indígena. El INEGI (2010) indica que la población de 3 años y más que habla alguna lengua indígena la conforman 82 habitantes. La referencia que dan los informantes es de que toda población habla la lengua hñahñu y el español, por lo que el total de población monolingüe es de 0%, esto principalmente en los niños, jóvenes; los habitantes manifiesta que las personas en edad adulta lo saben hablar, aunque no todos lo saben leer ni escribir.

La población que no sabe leer ni escribir acapara un 45% del total de habitantes, esto obedece principalmente en personas de la tercera edad. INEGI (2010) señala que la población de 15 años y más analfabeta la conforman 13 personas, 6 hombres y 7 mujeres.


La composición religiosa de la comunidad, según los informantes, está constituida en un 100% por la religión católica. Los datos que el INEGI (2010) otorga, indican que 108 personas son católicas, es la única religión que se practica en la comunidad.



Iglesia católica

De acuerdo a los informantes, la localidad está compuesta por una sola manzana; por la cantidad de habitantes y la ubicación de la comunidad, que es una loma, el territorio corresponde a propiedad privada. Se alude por parte de los pobladores, que existen 32 familias que habitan la comunidad en un total de 32 viviendas, existiendo diferencia de una vivienda; las cifras otorgadas por el INEGI (2010) señalan un total de 33 viviendas, de las cuales únicamente 30 están habitadas por aproximadamente cinco a ocho personas.

La vivienda se caracteriza por ser construida principalmente con block, madera y lámina de metal y de cartón; aproximadamente un 50% cuenta con loza o cemento y el otro 50% de madera, piedra y lámina. La mayoría está conformada por dos habitaciones, además de la cocina con fogón y la fosa séptica como baño, pues no cuentan con servicio de drenaje.



Vivienda típica

Los servicios con los que cuenta la vivienda típica de la comunidad se reducen al suministro de agua potable, servicio que sólo un 90% de la comunidad cuenta con él, mismo porcentaje en el caso de la electricidad; un 15% de la población cuenta con celular, el 5% cuenta con vehículo propio, gas sólo el 15% de la comunidad, el 40% cuenta con televisión y radio.

Los animales domésticos que frecuentemente se tiene son pollos, gatos y perros; por otro lado, los chivos y borregos son los animales de corral que poseen.

En cuanto a la infraestructura de la comunidad, tienen preescolar, primaria del sector indígena y secundario dentro del sistema CONAFE. Estos constituyen espacios sociales importantes para la preparación académica de las nuevas generaciones de la comunidad, cuentan con el edificio de casa de salud, que hasta el momento no se encuentra amueblada, además de no contar con personal para la atención médica de la población; se cuenta con un espacio propiedad de la primaria, que funge como delegación provisional, y que a su vez, es utilizada para bodega, a ello se suma el panteón que se encuentra sin barda. La comunidad cuenta con canchas deportivas que son propiedad de la escuela primaria; en cuanto a las construcciones para culto religioso, destaca la iglesia de construcción moderna; para la

administración de justicia es utilizada la misma bodega dela que se hizo mención anteriormente .En función de lo anterior, es patente la carencia de bachillerato, de escuela superior, clínica, mercado, tiendas, auditorio y transporte colectivo.



Chivos y borregos (animales de corral)

Para arribar a la comunidad, es necesario el paso por la carretera municipal, los medios de transporte más comunes son las combis o colectivos de San Miguel y sólo sube a la comunidad si se solicita. El servicio no tiene horarios, y según los informantes, dicen que no siempre logran localizar a los colectivos; el uso de bicicletas también es importante, ya que es fácil acceder a otras comunidades vecinas aunque también lo pueden hacer caminando, esto implica más tiempo.

La comunidad de El Nogal se reconoce como indígena ya que se encuentran en una de las zonas más marginadas del municipio de Ixmiquilpan, prevalece dentro de ellos la lengua indígena y son nativos en la localidad.

II. Cronología histórica mínima

Año	Suceso principal	Descripción
1980	Llegada del Diputado Antolino Martínez	Visita del Diputado Antolino Martínez, para afianzar un terreno destinado a la construcción de la escuela primaria.
1981	Construcción de la primera escuela	Se construyó la primera escuela la cual se asignó a nivel primaria, siendo el ingeniero Emiliano quien colocó la primera piedra.
1982	Apertura de la carretera	A conciencia de la comunidad, hubo apoyo en faenas para la apertura del camino rural, en donde toda la comunidad trabajó con la ayuda de palas y zapapicos.
1990	Introducción de la luz eléctrica	La comunidad trabajó en el acarreo de postes y haciendo sepas para la introducción de la energía eléctrica.
1997	Introducción de agua potable	La introducción de agua potable fue gestionada por el señor Eleuterio Bartolo, que en su momento era el Delegado.

En la tabla anterior, se presentan los principales eventos que se han suscitado en la localidad. Entre ellos sobresale la visita de personajes como el Diputado Antolino Martínez. Así mismo, se menciona la introducción de los servicios a la comunidad como el agua potable y energía eléctrica. Finalmente, mencionan la edificación de infraestructura como las escuelas y la iglesia, todos estos eventos son importantes para ellos pues han sido actividades donde todos los miembros de la comunidad han colaborado.

III. Ciclo anual (actividades económicas, emigración, ritos, fiestas y modo de celebración)

El ciclo anual de la comunidad está constituido por los aspectos agrícolas, culturales, religiosos, festivos, festividades o celebraciones. En su conjunto constituyen las características que indican la unidad de El Nogal al reflejar lo que les resulta importante celebrar y las actividades que se deben realizar para vivir el día a día de acuerdo con sus parámetros.

Actividad Económica	E	F	M	A	M	J	J	A	S	O	N	D
Ciclo agrícola Maíz Frijol		Preparación de la tierra.				Siembra, 15 días después se destapa el maíz y se resiembra donde no brotó la semilla	Primera escarda	Segunda escarda, se agrega tierra al maíz		Cosecha de frijol	Cosecha	Corte de zacate y guardado del mismo
Otros productos	El cultivo de maíz y frijol es temporal											
Fiestas	E	F	M	A	M	J	J	A	S	O	N	D
Fiesta del pueblo												
Patronal												Días 26 al 28. Fiesta Patronal
Carnaval												

Fiestas	E	F	M	A	M	J	J	A	S	O	N	D
Ceremonias			De acuerdo a los días de Semana Santa									
Escuelas			Día 30. Día del Niño	Día 10. Día de las Madres			Se celebran las clausuras de fin de curso					
Otras												
Enfermedades	E	F	M	A	M	J	J	A	S	O	N	D
Personas	Gripes por cambios del tiempo todo el año, la diabetes es muy común en los últimos años											
Animales	Gripes y catarro en todo el año											
Plagas	Gusano barrenador en las plantas											
Epidemias							Mosquitos por la lluvia					
Otras												
Clima	E	F	M	A	M	J	J	A	S	O	N	D
Lluvias												
Calor												
Sequia												
Heladas												
Tormentas												
Otros												

Escasez de agua	E	F	M	A	M	J	J	A	S	O	N	D
Fuente principal de abastecimiento de agua:	De un manantial. Sufren de escasez en abril, mayo y junio											

Como se puede notar, la actividad agrícola es mínima, por las pocas lluvias generadas en el año que desencadenan la sequía, y por tanto, no garantiza una cosecha regular; debido a esto, siembran maíz y frijol, el proceso siempre es el mismo, iniciando por el barbecho (trabajo rústico, removiendo la tierra con barreta), este trabajo se inicia después de las cosechas en los meses de diciembre, enero, febrero y hasta marzo; después de las primeras lluvias se hace la siembra, puede ser desde marzo hasta junio. Cuando el maíz empieza a brotar, se revisa que todos entren en este mismo proceso; en caso de que unos no brotaron, se siembran otros y se llama repuesto, se sigue cuidando la milpa hasta que brote la hierba. Aproximadamente en julio, se comienza a cortar para que no obstruya el crecimiento del maíz y frijol; en agosto se da la segunda escarda; pero en esta ocasión se le amontona tierra en la planta. Esto con la finalidad de que guarde humedad además de sostener al maíz en caso de aires fuertes; posteriormente, se espera para el corte de frijol y cosecha de maíz en el mes de octubre; posteriormente, se corta el zacate en diciembre. Todo el trabajo es de manera rústica, ya que por el tipo de terreno inclinado, no permite la entrada de maquinaria pesada y los habitantes no cuentan con recursos suficientes para su utilidad en estas tierras, además que el cultivo no tiene una cosecha segura pues depende de las lluvias.

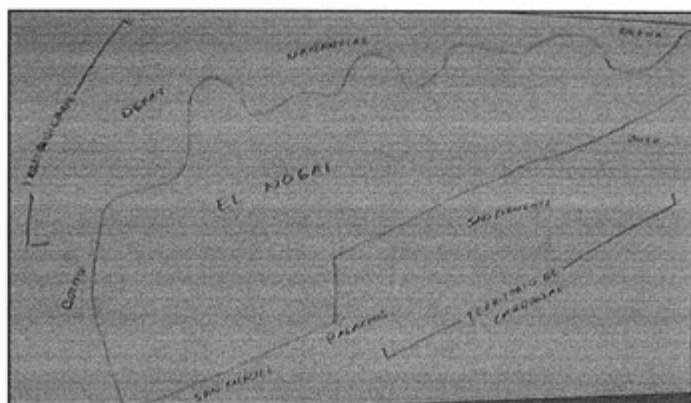
Entre las fiestas principales de la comunidad, de acuerdo al orden cronológico en el que se presentan, se puede ver que celebran el agradecimiento a la Madre Tierra por brindar comida a los pobladores; esto se hace en el mes de enero de manera particular; posteriormente, se lleva a cabo la Semana Santa en la última semana de marzo o primera semana de abril. Para el 30 de abril, se festeja el Día del Niño, que se realiza dentro de la escuela, después el 10 de mayo se festeja a las madres; en junio se celebra la clausura de fin de curso para los egresados de las diferentes instituciones; el 31 de octubre, 1 y 2 de noviembre es la celebración de Día de Muertos y entre el 26 y 28 de diciembre se conmemora la fiesta Patronal.

Al respecto de las enfermedades que padece la población, las gripes y la diabetes son las enfermedades comunes, la primera sucede por los cambios bruscos de temperatura y en lo que respecta a la diabetes, sólo es controlada con la dieta cotidiana y medicamento. Mencionan también, que las lluvias ya no tienen mucha presencia en los últimos años, aunque es común en los meses de junio, julio y agosto; el calor es por lo regular la mayor parte del año, aunque se detona más en los meses abril y mayo; las sequías son desde febrero hasta junio y las heladas son en enero, febrero, marzo, noviembre y diciembre.

En los últimos años, todo se puede esperar, y ningún acontecimiento climático está tan específico, ya que los mismos pobladores argumentan que los datos son tan sólo una “aproximación”. Por último, se dice que sólo hay un manantial el cual abastece a la comunidad con agua.

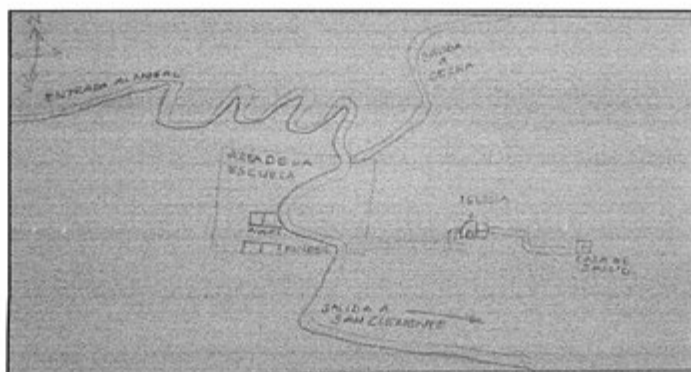
IV. Croquis regional y de la localidad

En la siguiente imagen, de acuerdo a la información de los pobladores ,colinda con El Botho, Defay, El Manantial y Dezha, comunidades de Ixmiquilpan; esto en la parte norte y este, lo que respecta al lado sur y oeste están las comunidades de El Boxo, San Clemente, Palacios y San Miguel Xigui, correspondientes al municipio de Cardonal.



Croquis regional de la localidad de El Nogal

En el croquis siguiente se observa a la ubicación de las diferentes instituciones y la infraestructura de la localidad (escuelas, iglesia, casa de salud), así como las calles. La ubicación de esta infraestructura está dentro de lo que ellos denominan el centro de la comunidad. El mapa fue elaborado por el señor Miguel González, vecino de la localidad.



Croquis de El Nogal

V. Adscripción y prácticas culturales

A continuación se describen mes por mes las prácticas culturales comunitarias que determinan la organización social y actividades necesarias que constituyen un ciclo en la localidad.

Enero

Ceremonia Agrícola

Se hace una celebración de agradecimiento a la tierra por haber dado frutos, y al mismo tiempo, se pide a la Madre Tierra para que el año entrante se den buenas cosechas, por lo que en una misa se pide de manera particular la bendición; esto se hace acompañado con flores y veladoras, además de llevar la ofrenda al terreno del cual produce el alimento.

Febrero

No se mencionó ninguna fiesta en este mes.

Marzo y abril

Se celebra la Semana Santa, de acuerdo al día que asigna la iglesia católica.

Tiene lugar la celebración de Día del Niño.

Mayo

Celebran el Día de las Madres.

Junio

No se mencionó ninguna fiesta en este mes.

Julio

Las clausuras escolares constituyen un festejo.

Agosto

No se mencionó ninguna fiesta en este mes.

Septiembre

No se mencionó ninguna fiesta en este mes.

Octubre y noviembre

Día de Muertos

La celebración del Día de Muertos que corresponde a los días 31 de octubre, 1 y 2 de noviembre, se organiza por casa o familia; consiste en la colocación de ofrendas y/o altares que se componen de comida, bebidas, flores, retratos y sahumerios (incensarios), además se realiza un convivio con la familia.

Diciembre

Día 12. Festejo a la Virgen de Guadalupe

Se cantan las mañanitas a la Virgen de Guadalupe, se hace la entrega floral y convivio con los asistentes.

Día 24. Posada

Se realiza una posada y convivio con toda la comunidad, rompen piñatas y repartición de aguinaldos.

Día 26 al 28. Fiesta Patronal

Desde que inicia el año, el Mayordomo de la iglesia trabaja para recaudar fondos y propone una cooperación monetaria para los gastos que se generen en la fiesta; un mes antes de la fiesta, se visita a las comunidades circunvecinas para que asistan con sus imágenes el día de la fiesta; esto lo hacen directamente los Mayordomos con la invitación escrita, y posteriormente, se va a una segunda visita para corroborar la asistencia de las comunidades. El 26 de diciembre es la llegada de las imágenes, por lo que son recibidas en la iglesia con una ofrenda floral para cada comunidad, además de asignarles un lugar dentro de la iglesia para acomodar la imagen; lo que prosigue es una misa, y finalmente, se realiza un convivio con todas las comunidades vecinas. Para el día 28 se cantan las mañanitas a la Santa Patrona (Virgen de Guadalupe), en este evento tienen que asistir todas las comunidades que visitan con sus imágenes, al término de esto se hace un convivio general, después se celebra la misa Patronal. Por último, en la noche se hace la procesión en las principales calles de la comunidad, que suele estar acompañada de tríos y binuetes (música que se toca sólo en fiestas importantes). Los cohetes y el incienso no pueden faltar dentro de este recorrido tan emotivo para la comunidad.

Al llegar a la iglesia las imágenes son recibidas, quien se encuentra al frente es la imagen anfitriona y todas los demás van atrás; los reciben, los acomodan en el patio de la iglesia y

presencian la quema de toritos (pirotecnia), quema de cohetes, y lo vuelven a acomodar dentro de la iglesia; para culminar este día se realiza el baile popular.

Características de las manifestaciones culturales de la localidad

Cuentos

Cuentan los pobladores que hace muchos años pasaba un animal, *'hmuhu* (animal cuyos pobladores no definen si era un lobo o tigre; pero lo llaman *'hmuhu* en otomí), este animal caminaba por las vereda desde Bocua, comunidad perteneciente al municipio de Nicolás Flores, hasta Orizabita; por lo que a su paso por el Nogal la gente tenía que entrar a sus casas antes de que se ocultara el sol pues de lo contrario serían devorados por este animal.

Leyendas y lugares sagrados

No cuentan con lugares sagrados, ni leyendas.

Comida

Además de la gastronomía de la comunidad, como son: nopales, quelites, flor de maguey, flor de calabaza, entre otras; que se acostumbra preparar en ocasiones especiales como la fiesta Patronal y las fiestas particulares, también se puede observar el mole, frijol refrito, arroz, pozole, barbacoa y mole de olla.

Las señoras son las encargadas de cocinar, y en el caso de la barbacoa, se encargan los señores que conocen de su preparación, ellos tienen el conocimiento de todos los insumos que se requiere para la mejor sazón.

En caso de la Fiesta Patronal, cada familia se pone de acuerdo para aportar lo que esté a su alcance, y en fiestas particulares los familiares se encarga de cubrir los gastos que se generen.

Música

No cuentan con músicos.

Danza

No hay grupos de danzas.

Vestimenta

En cuanto a la vestimenta diaria para casi toda la población, los hombres utilizan pantalón de mezclilla, playera, sombrero o gorra, tenis o zapatos; en el caso de las mujeres, se conforma por falda, pantalón de mezclilla, blusa y zapatos o chancas; para los niños es pantalón de mezclilla, playera, falda y blusa, aunque ellos suelen portar el uniforme escolar los cinco días de la semana.

La vestimenta tradicional en las mujeres es falda y blusa de manta con bordado; además del *ayate*, el uso de este ícono tradicional sólo se realiza en ocasiones especiales, como en la feria Patronal. Para la fabricación de esta vestimenta las encargadas son las señoras de la localidad.

Artesanías

Los principales productos elaborados en la comunidad son petacas, aventadores (lo elaboran con sollate) y ayates (lo elaboran con la fibra del maguey), los productos los consiguen del campo de la misma comunidad. La elaboración de estas artesanías es importante ya que además de obtener un pequeño ingreso económico, es herencia de sus ancestros. El trabajo con el sollate lo saben hacer de cinco a ocho personas, y los ayates de 10 a 12 personas, que son las únicas personas en la localidad que saben elaborar estos productos ya que los demás no lo practican.

Creencias

Ellos creen en los “regaños” de los cerros, el mal aire o cuando los muertos regañan; esto, de acuerdo a las creencias de los antepasados, si alguno es regañado, se le tienen que poner ofrendas que constan en aceite, veladora y cera. Según ellos, para iluminarles el camino de ese mal que persigue el alma de los vivos, sólo así la persona perseguida por ese mal puede sanar, ya que de lo contrario morirá.

Medicina tradicional

Algunos males que se curan dentro de la comunidad son diarrea, gripe, mal aire, reumas, calambres y torceduras. Cualquier persona puede padecer estas enfermedades; para la atención de estos malestares son atendidos por personas de la misma localidad, siendo que la mayoría de ellos conocen su curación, que se realiza son con yerbas de la comunidad, y en caso de no ser atendidas en la comunidad, son trasladados al centro de salud del municipio o bien al Hospital General de Taxadhó, mismos que se encuentran a una hora de camino, aproximadamente.

No hubo personas específicas como yerbero, curandero, sobador, chupador, brujo, rezandero, partera o adivinador. En la comunidad existen personas con conocimiento de curación con yerbas; pero no se les conoce como yerbero, simplemente curan alguna enfermedad que familiares o vecinos puedan padecer.

VI. Las asambleas. ¿Qué tipos de asambleas hay?

La estructura interna de la comunidad se esquematiza en el siguiente diagrama, que tiene como objetivo conocer el orden y la organización de la comunidad de El Nogal; la comunicación con las autoridades municipales y la promoción de actividades asignadas a los diferentes comités. La estructura observada deviene de la existencia de autoridades locales y comités institucionales.

La asamblea más importante es la Comunitaria, y se dirige a la población de todos los ciudadanos activos (mayores de 18 años, madres solteras y jóvenes casados menores de 18 años). En primer lugar, se encuentra el Delegado Municipal y Subdelegado junto con los comisionados, ellos son los que se encargan de salvaguardar el orden dentro de la comunidad, al igual que gestionar obras para el desarrollo de la misma y son los encargados en lo que respecta al campo mortuorio.

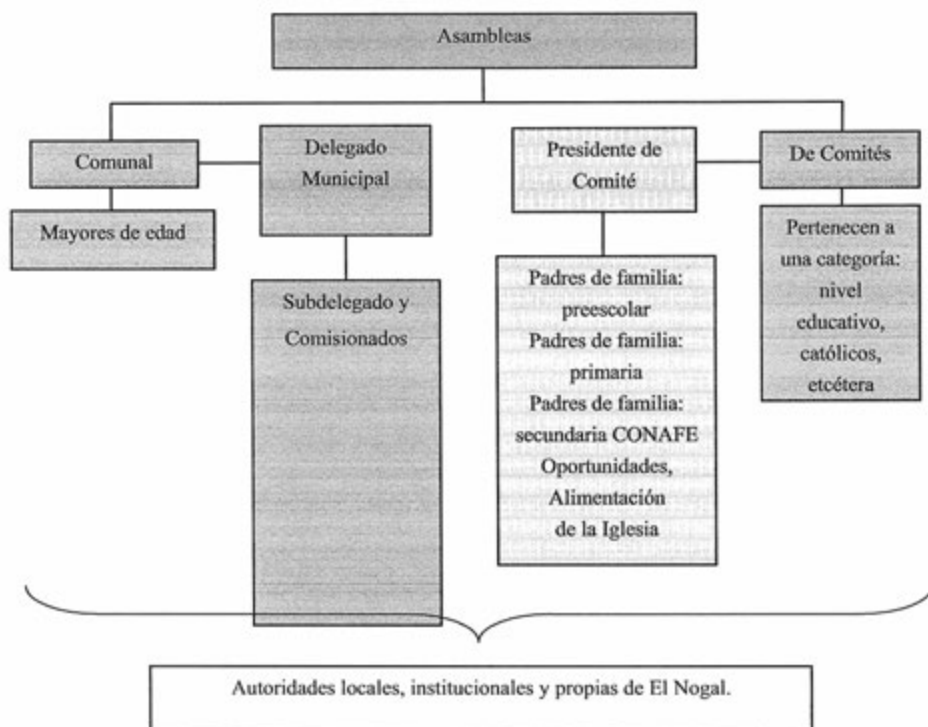
Las asambleas bajo la responsabilidad del resto de los comités existentes en la localidad, incumben a las personas que pertenecen a una categoría específica, es decir, los padres de familia de los diferentes niveles educativos, salud, alimentación y religioso; en consecuencia, se tratan asuntos propios de dicha pertenencia y actividad, lo que describiremos posteriormente.

Por lo que constituye un elemento muy importante de la localidad, pues la estructuración y conformación de los comités que han hecho denota lo trascendente que resulta el aspecto que a cada una compete y que podemos resumir en:

- Autoridad local (Delegados)
- Infraestructura
- Educación
- Alimentación
- Oportunidades
- Religión (Mayordomos)

VII. Estructura interna

Estructura de la organización de El Nogal, Ixmiquilpan, Estado de Hidalgo, 2013



El Delegado Municipal, Subdelegado y Comisionados son las autoridades locales elegidas por la comunidad con duración de un año. Les compete la convocatoria de la Asamblea Comunitaria donde se eligen a las nuevas autoridades de este carácter, informe de las obras públicas necesarias o hechas, organización de faenas, mantenimiento de caminos y panteón, así como asuntos generales que atañen al orden y convivencia pacífica de los habitantes.

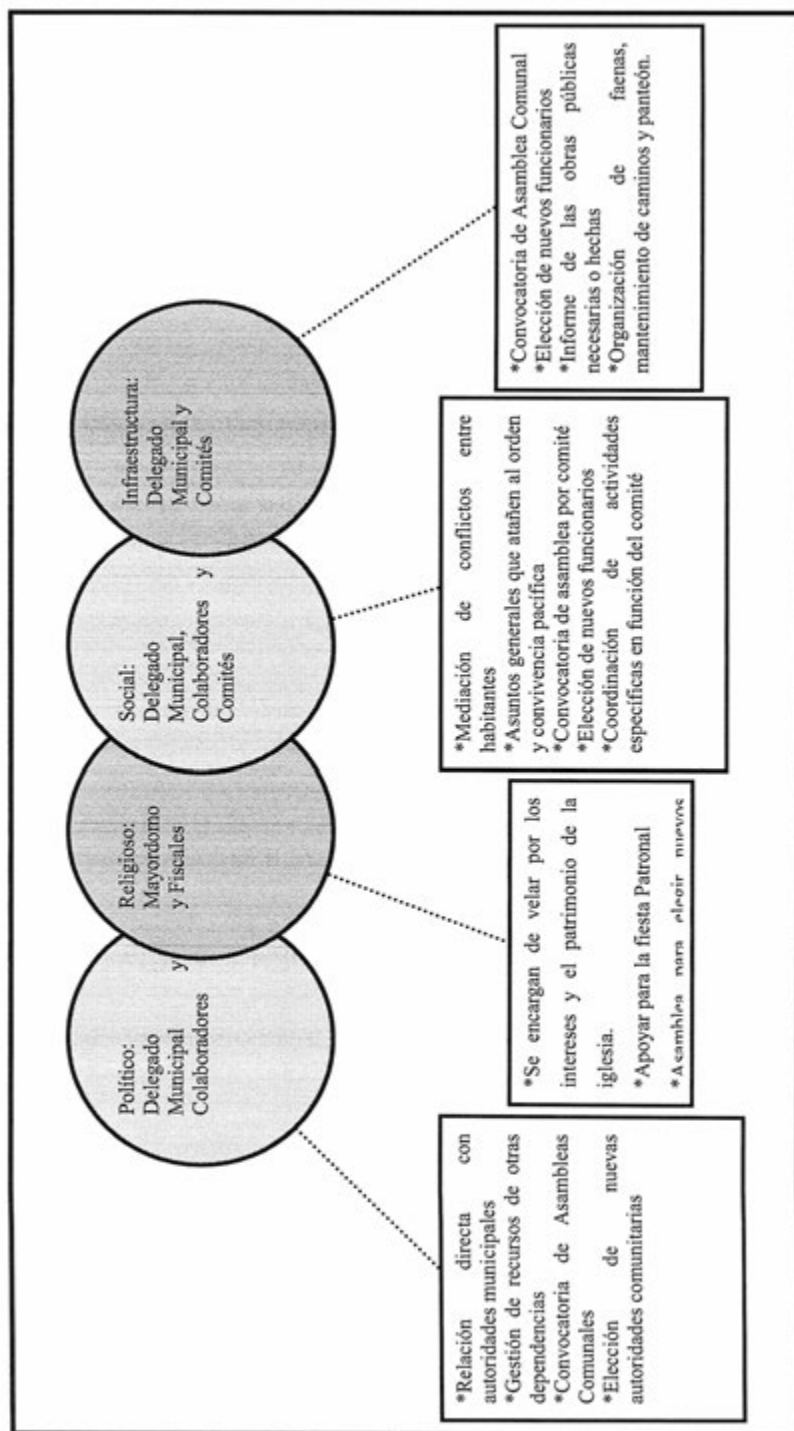
Los comités institucionales refieren a educación en los tres niveles presentes en la localidad: preescolar, primaria y secundaria CONAFE, todos tienen como característica su conformación y duración; es un Secretario, Tesorero y Vocales por el lapso de un año.

Su elección corresponde a la comunidad escolar y los padres de familia tienen la responsabilidad de ocupar un cargo. Para el caso de la Asamblea de Oportunidades, su duración de tres años y el Programa de Alimentación tiene duración de un año, los beneficiarios son encargados de formar su propio comité.

La función de cada rubro depende de las necesidades y prioridades de cada institución para el desarrollo de las mismas. No existen comités internos ya que en cuestión del agua, cada quien se encarga de checar en caso de necesitar el vital líquido.

Finalmente, la Mayordomía de la iglesia cuenta con dos integrantes, ellos se encargan de velar por la iglesia y organizar salidas a otras Fiestas Patronales, así como para la Fiesta Patronal de la comunidad y su duración en el cargo es de un año.

Cargos y funciones principales de las autoridades de El Nogal, Ixmiquilpan, Estado de Hidalgo, 2013



VIII. Participación de la mujer en la organización interna

La participación de las mujeres en la comunidad de El Nogal es muy importante, ya que la comunidad se ve afectada por la migración, por lo tanto, las mujeres que se quedan en la localidad con la responsabilidad de los hijos, también tienen el compromiso de asumir cargos que se le otorgan al esposo. En caso de la ausencia temporal de su pareja, ellas llegan a ocupar cargos como en los diferentes comités, como: Vocal, Mayordomo, participación en el Comité de Oportunidades, en los que las mujeres son titulares y tienen que trabajar para ello; la elección es conforme a la mayoría de votos en las diferentes asambleas, de acuerdo a los rubros que hay.

La participación de las mujeres en asambleas es libre; en caso de que no sea su rubro, simplemente la toman como oyente, aunque las que sí tienen la responsabilidad, se debe a que son quienes están casadas y el esposo no se encuentra, las madres solteras también tienen voz y voto dentro de las asambleas.

Cabe hacer mención que ninguna ha llegado a ser Delegada, pero los informantes dijeron que todos lo pueden hacer ya que la participación de hombres y mujeres es igual dentro de la comunidad.

IX. Presencia del trabajo de beneficio común (faena o servicio público)

Las faenas, el trabajo en beneficio común, dependen en su organización y convocatoria del Delegado Municipal y sus colaboradores, así como de los comités de las diferentes instituciones. Esto, de acuerdo a las necesidades de cada rubro, además de que se somete a reunión para pedir opiniones de acuerdo a lo más viable para la localidad.

Los convocados a participar son personas con las siguientes características:

- Hombres mayores de 18 años hasta los 60 años de edad
- En ocasiones las mujeres (madres solteras y esposas de señores que estén ausentes)

Los niños y personas de la tercera edad quedan excluidos de estas actividades.

Para quienes no acuden al llamado del trabajo comunitario, se estudia el caso y la asamblea es quien decide del tipo de sanción que se le debe asignar, por lo regular tienen que hacer la faena faltante, y en caso de no asistir a la actividad, se le realiza un llamado de atención y se hace que pague la faena atrasada. Tienen la opción de enviar a alguien en su representación para que se cumpla la faena.

Actividades que comprenden las faenas:

- Mantenimiento y limpieza de carretera (limpieza de cunetas y deshierbe).
- Mantenimiento de la escuela (bardeado de la escuela).
- Mantenimiento de la casa de salud (limpieza de las instalaciones).
- Mantenimiento del depósito de agua (lavado de tanques y limpieza de captación).

X. Costumbre jurídica, resolución de conflictos, tipificación de faltas y delitos

La organización interna de la comunidad en el tratamiento de faltas y delitos, resolución de conflictos y frecuencia de faltas y delitos, es un elemento que vincula la vida cotidiana de la comunidad. Para el caso de la comunidad de El Nogal, si tienen un reglamento interno escrito del cual no se quiso hablar respecto, ya que es sólo parte de la comunidad y manifestaron que por algo se ha de llamar “interno”, aunque también rige a la comunidad por “usos y costumbres”, donde entra en vigor parte de la función del Delegado Municipal como autoridad.

En la primera regla derechos y obligaciones de los ciudadanos activos de la comunidad, donde manifiestan que todos tienen que ser apoyados, tienen voz y voto en asambleas, tienen que cumplir con las obligaciones que la comunidad ha establecido, quien no acate a las reglas, la asamblea dictamina su sanción.

Las actas se levantan al inicio de cada periodo de Delegados para que se dé a conocer su plan de trabajo y lo que la ciudadanía requiera, siempre son actas de acuerdos de asambleas, las cuales se quedan archivadas en la delegación para cualquier aclaración.

Tipo de faltas frecuentes que se cometen en la localidad	Perfil de la persona que los comete (Sexo, edad)	Forma de denunciar la falta (¿A quién se dirigen para hacer la queja?)	¿Quién recibe la denuncia y qué autoridad comunitaria es la que recibe la queja?	¿Cuáles son las faltas que se resuelven en la localidad?	¿Qué autoridad comunitaria interviene para resolver los conflictos?	¿Cuáles son las sanciones más comunes que se aplican?
1. Incumplimiento de los ciudadanos	Jóvenes que apenas se ingresan a la ciudadanía	Delegado Municipal	Delegado Municipal	Incumplimiento con sus obligaciones: insistencia a faenas y reuniones	Delegado Municipal y su comitiva	Multas o trabajo comunitario

Dentro de las faltas que se generan constantemente en la comunidad, se encuentra el incumplimiento de las obligaciones de los ciudadanos jóvenes que apenas ingresan a la comunidad para trabajar, lo cual se argumentan que es por falta de conocimiento de sus derechos y obligaciones. Por consiguiente, tienen que ser sancionados por su falta ya sea con trabajo comunitario o con una cantidad fijada en asamblea.

Cabe mencionar que según los informantes, nunca han intervenido autoridades superiores a las locales, ya que son faltas que se tratan de resolver pacíficamente con los involucrados sin dañar a terceros. Aunque también mencionan que en caso de que hubiera algún problema más grave, lo turnarían a las autoridades superiores pues en la localidad no hay un espacio acondicionado para celda, está la bodega pero no ha habido necesidad.

El Olivo




Créditos

Participante	Cargo
Marcelo Paloma Marcos	Delegado Municipal
Juan Alonso González	Subdelegado
Gregorio Pioquinto Nandho	Tesorero de rehabilitación del pozo
Rosalio Marcos Tepetate	Presidente de jubilados
Ambrosio Marcos Tepetate	Miembro de jubilados
José Paloma Bartolo	Integrante del Consejo Ciudadano
Claudio Marcos Tepepate	Integrante del Consejo Ciudadano

I. Identificación general

La presente monografía pretende exponer la vida social de la comunidad del Olivo, municipio de Ixmiquilpan, y las características particulares que sus habitantes dan a este espacio geográfico, por lo que se referirán algunos aspectos históricos, territoriales, demográficos, así como la descripción del significado que los habitantes atribuyen a su comunidad en torno a lo indígena o no indígena.

El origen de la comunidad se remonta desde el 17 de Marzo de 1887, se hace mención por parte de los habitantes que se desconoce con exactitud dicho origen, lo que se sabe es que anteriormente el territorio que hoy es el Olivo era peleado por las comunidades indígenas de Santuario Mapethe, Cardonal y Orizabita, Ixmiquilpan. Es por ello que se decide realizar la compra de dicha propiedad, entre los personajes que se recuerdan como fundadores o pobladores de la localidad de El Olivo desde sus inicios, destacan: Florencio Tepetate, Felipe Pioquinto y Alejo Alonso quienes fueran personajes importantes para la fundación de la comunidad.



Mata de Olivo

El nombre de la comunidad El Olivo, obedece principalmente a que antes existían muchas plantas silvestres de olivo y que actualmente siguen prevaleciendo. No cuentan con un glifo antiguo ni moderno que lo represente.

El INEGI le otorgó a la comunidad de El Olivo la clave 0130300033, y de acuerdo con sus autoridades, la población actual total es de 404 habitantes, de los cuales 207 son hombres y 197 mujeres, cabe mencionar que existen 141 personas más que no fueron consideradas, ya que fueron consideradas como población flotante (migrantes), porque sólo entran y salen de la localidad puesto que se encuentran laborando fuera de El Olivo, por lo que aumenta la cantidad de la población. Sin embargo, las cifras oficiales reportan en el Censo de 2010 que la población desciende a 373 personas, 183 son hombres y 190 son mujeres.

La lengua indígena hablada en la comunidad es hñähñu y otomí, según lo referido por los informantes, 316 hablan estas lenguas, entre ellos 160 hombres y 256 mujeres; sin embargo, el INEGI (2010) señala que la población de 3 años y más que habla alguna lengua indígena es de 298 personas, de los cuales 154 son hombres y 144 mujeres, por lo que se puede decir que existe un 90% de la población que es bilingüe, característica que se origina por el uso de la lengua indígena y el español, de acuerdo a los reportes que aporta el INEGI (2010) la población de tres años y más que habla alguna lengua indígena y habla español es de 276 habitantes, 148 hombres y 128 mujeres; los habitantes de la localidad señalan que existe un 10% de población monolingüe, contrastando con lo que aporta INEGI (2010), en relación a que la población de 3 años y más que habla alguna lengua indígena y no habla español la conforman 14 habitantes, monolingües, 1 hombre y 13 mujeres.

En cuanto al analfabetismo, de acuerdo con los informantes se calcula que cerca del 5% de la población, de los cuales 5 son hombres y 10 son mujeres, no saben leer ni escribir, contrastando con las cifras emitidas por el INEGI (2010) que indican que la población de 15 años y más analfabeta la conforman 30 personas, 6 son hombres y 24 son mujeres.

La composición religiosa de la comunidad, según los informantes, está constituida por 218 católicos, 155 cristianos y 31 ateos. Los datos que el INEGI (2010) expone en relación, son los siguientes: 206 habitantes católicos y 147 evangélicos y sólo 11 personas que manifestaron no profesar ninguna religión.

La comunidad, de acuerdo con los informantes, está dividida territorialmente por calles, que en total son 19. El territorio corresponde a propiedad privada y se contabiliza a 150

habitantes que cuentan con una pequeña propiedad. Se hace mención por parte de los pobladores que existe un total de 151 viviendas, más 49 viviendas deshabitadas, comparando con las cifras dadas por el INEGI (2010), que indica un total de 147 viviendas de las cuales sólo 87 son las que se encuentran habitadas, aproximadamente con un mínimo de tres y un máximo de cinco personas.


Las viviendas se caracterizan por ser construidas principalmente con block y cemento, muros de block o piedra; en cuanto a sus techos, la mayoría de la población los tiene de concreto y pocos de lámina. En relación a sus pisos, prevalecen los de piso firme, aunque todavía se observan viviendas con piso de tierra. Las viviendas están conformadas de dos a ocho habitaciones, además de la cocina donde usan fogón; así mismo, hacen uso de letrinas como baño, ya que la mitad de la población no cuenta con drenaje.



Vivienda típica de la localidad

Los servicios con los que cuenta la vivienda típica de la localidad son: electricidad, agua y drenaje un 50%, 30% de la población cuenta con teléfono de casa, debido a que no todos pudieron ser beneficiados por la línea de Telmex; 30% cuenta con celular, en su mayoría lo usan los jóvenes; 50% de los habitantes cuentan con boiler, ya que actualmente hay

personas que siguen calentando su agua a base de leña; 30% posee vehículo propio y 50% cuenta con gas; la mayoría de la población cuenta con radio, televisión, licuadora, refrigerador y se calcula que el 5% de las viviendas tienen computadora, así como servicio de Internet.



Animales de corral

Los animales domésticos que la mayoría de la población tiene son gatos y perros; por otro lado, borregos, chivos, gallinas y guajolotes son los animales de corral que poseen.


En cuanto a la infraestructura de la comunidad, se cuenta con preescolar, primaria y albergue, que constituyen espacios sociales importantes; una biblioteca y centro de cómputo, misma que a la vez funge como delegación provisional, ya que no cuenta con las condiciones apropiadas para darle uso como tal. A ello se suma el panteón, del cual por el momento sólo se cuenta con el terreno, se aprecia la falta de una barda o cerca para dicho espacio. Dentro de la comunidad, se encuentran distribuidas un total de cinco pequeñas tiendas, también se puede ver que cuentan con seis canchas deportivas que se ubican al interior de cada institución y en espacios destinados por la misma comunidad. En cuanto a

las construcciones para culto religioso son cuatro, la religión católica cuenta con su propia iglesia, al igual que los protestantes cuentan con tres templos evangélicos, una construida y las demás en construcción.

En función de lo anterior, es evidente la carencia de una escuela telesecundaria, un centro de salud, así como también transporte público propios de la comunidad.



Biblioteca y centro de cómputo



Capilla católica de El Olivo

Para ingresar a la comunidad, es necesario el paso por la carretera estatal, y los medios de transporte más comunes son las combis o colectivos de las comunidades vecinas, como son El Defay, Texcadhó y Cuesta Colorada; también se pueden trasladar con vehículo propio, aunque este beneficio es sólo para algunos.

La comunidad de El Olivo se reconoce como localidad indígena, por ser hablantes de una lengua indígena, por sus tradiciones, costumbres, por sus ancestros y su fisonomía.

II. Cronología histórica mínima

Año	Suceso principal	Descripción
1887	Fundación de la comunidad	El territorio era peleado por Sannuario y Orizaba, es por ello que se decide realizar la compra de dicho terreno por los primeros habitantes: Florencio Tepetate, Felipe Priquinto y Alejo Alonso, quienes fueran personajes importantes para la fundación de la comunidad.
1987	Fundación de la escuela primaria y localización del agua	En vista de la necesidad, los habitantes gestionaron el apoyo para la creación de una escuela por parte de la SEP (Secretaría de Educación Pública), la cual se aprobó y se funda en esta fecha. Se da a través de la perforación del pozo, por el Patrimonio Indígena del Valle del Mezquital.
1967-1969	Llegada de la luz	El proyecto se hizo a través de gestiones y los habitantes aportaron faenas.
1976	Fundación del albergue	Logran obtener un albergue para los niños que asistían a la escuela y que actualmente sigue funcionando.
1988	Construcción del preescolar	A base de gestiones obtiene su escuela de preescolar.
1995	Carretera pavimentada	Cuando se encontraba Murillo Karam como gobernador, los habitantes de la comunidad obtienen la primera etapa de su carretera pavimentada, la ruta Espíritu – Olivo.
1994	Drenaje	Se obtiene el drenaje sólo para unos cuantos habitantes de la población.
2002	Circuito	Terminación de sus calles, conocido por la comunidad como el "circuito".
2009	Carretera pavimentada Fundación de la biblioteca	Cuando se encontraba José Manuel Zúñiga de Presidente Municipal, logran obtener una segunda etapa de su carretera pavimentada por el lado oeste, ruta Orizaba-Olivo. Se crea la biblioteca y el centro de cómputo para beneficio de toda la comunidad.
2010	Complejo deportivo	Se logran obtener las dos canchas de básquetbol y un campo de fútbol.

Como se puede observar en la tabla anterior, los hechos más destacados corresponden desde la fundación de la localidad de El Olivo; así como la introducción de servicios, como el mejoramiento en sus caminos desde la pavimentación por ambos lados Espiritu-Olivo y Orizaba-Olivo. Además, muestra la edificación de infraestructura, como el complejo deportivo para el favorecimiento de todos los habitantes de la localidad, promoviendo así el deporte entre la misma localidad y en localidades vecinas. Finalmente, se muestra parte de la infraestructura lograda por las gestiones realizadas por las autoridades y trabajo de todos los habitantes, como el de las escuelas primaria, preescolar y albergue, que fueron consideradas como de las más importantes. Esto se debe a que son para beneficio de la misma comunidad, logrando así mayores oportunidades y apoyo para sus generaciones jóvenes.



Inauguración del circuito



Apertura de caminos

III. Ciclo anual (actividades económicas, emigración, ritos, fiestas y modo de celebración)

El ciclo anual de la comunidad de El Olivo está constituido por los aspectos agrícolas, culturales, religiosos, festividades o celebraciones, en su conjunto constituyen las características que indican la unidad de la comunidad al reflejar lo que les resulta importante celebrar y las actividades que se deben realizar para vivir el día a día de acuerdo con sus parámetros.

Actividad Económica	E	F	M	A	M	J	J	A	S	O	N	D
Ciclo agrícola					Siembra							Cosecha
Maiz												
Frijol												
Café												
Otros productos: Aceitunas												
Aceitunas durante todo el año												
Fiestas	E	F	M	A	M	J	J	A	S	O	N	D
Fiesta del pueblo					Festejo del día de la Madre y del Maestro							
Patronal				Semana Santa								
Carnaval												

Fiestas	E	F	M	A	M	J	J	A	S	O	N	D
Ceremonias					Festejo en el pozo después del 16							
Escuelas					Día de la Madre	Clausuras					Aniversario de la Revolución Mexicana	
Otras										Expo Olivo (cualquier sábado del mes)		
Enfermedades	E	F	M	A	M	J	J	A	S	O	N	D
Personas		Gripe										Gripe
Animales			Enferman por el calor									
Plagas			Piojos					Chapulines				
Epidemias												
Otras												
Clima	E	F	M	A	M	J	J	A	S	O	N	D
Lluvias												
Calor												
Sequía												
Clima												

Heladas	■		■																	
Tormentas						■														
Otros																				
Escasez de agua	E	F	M	A	M	J	J	A	S	O	N	D								
Fuente principal de abastecimiento de agua:	<p>Pozo "El Milagroso". Consideraban difícil que llegara el agua habiendo barranca en ambos lados. Llegó un geólogo y decía que no debía haber agua, científicamente no debería haber agua; pero sí hay</p>																			

Como ya se observó anteriormente, la agricultura en la localidad es poco común debido a que es un lugar seco y no hay agua de riego. Así mismo, la gente comenta que esto se debe también a la escasez de lluvia y el exceso de calor; a pesar de ello, algunas personas continúan sembrando maíz, que es el grano que más se siembra junto con el frijol. Ambos productos comparten las fechas de siembra y cosecha, pero los cuidados son diferentes. A partir del mes de mayo, dependiendo del clima, en cuanto inicia la temporada de lluvias, las personas comienzan a cultivar sus tierras de maíz y frijol; posteriormente, siguen con el proceso de cuidado del cultivo; en noviembre y diciembre inicia el periodo de cosecha, mismo que finaliza en los primeros días de enero.



Cultivo del maíz

De igual forma, la mayoría de la población se dedica al cuidado del olivo del cual obtienen las aceitunas; de acuerdo a los informantes, se da inicio con la plantación del olivo haciendo un hoyo de un metro cúbico aproximadamente. Luego ésta se entierra en el hoyo. Cuando llega la hora del brote, brota y sale. Después es necesario regar los olivos con abundante agua.

La recolección de las aceitunas se lleva a cabo en el mes de octubre, más o menos, ya que es cuando se empiezan a recoger las aceituna verdes, normalmente de los olivos más jóvenes. Esto es denominado el verdeo. No es una recogida “obligatoria”, sino que las recogen quienes las quieren vender en las compras de aceitunas. Después de esto, cuando las olivas empiezan a madurar y se ponen negras, es cuando ya se le puede llamar recolección de aceitunas. Dura más o menos tres meses (depende de las aceitunas que se tengan), y en esta temporada es cuando se cogen la mayoría de las aceitunas.

Las fiestas principales de la comunidad, en orden cronológico corresponden a partir del 30 de abril con el festejo del Día del Niño. Asimismo, la Fiesta Patronal entre el mes de marzo y abril, dependiendo del día que llegue a caer Semana Santa, el 10 y 15 de mayo se lleva a cabo la festividad para el Día de las Madres y Día del Maestro, después del 16 de mayo se realiza el festejo del pozo “El Milagroso”. A principios del mes de julio, dependiendo del calendario escolar, se llevan a cabo las clausuras en los diferentes centros educativos; y finalmente, en el mes de octubre se lleva a cabo la expo-olivo.



Las aceitunas en las matas de olivo



Plantación del olivo

De acuerdo a la información dada por los informantes, a partir del mes de mayo a septiembre, se puede observar la presencia de lluvias en la comunidad, así como el exceso de calor en el mes de mayo, junio y julio; las sequías llegan a aparecer desde el mes de octubre, noviembre y diciembre, algunas heladas y tormentas en los meses de enero, febrero, marzo, abril, mayo, junio y agosto. Es preciso mencionar que las variaciones climáticas que se expone son dadas por los habitantes de la comunidad, son “una aproximación”, debido a que han observado desde los últimos años cambios importantes, lo que les impide, como ocurría antes, dar información segura que describa las condiciones climáticas en cada uno de los meses del año.

Finalmente, existe un pozo denominado “El Milagroso”, debido a que el lugar donde se encuentra se consideraba una zona muy difícil para hallar el agua, pues existen barrancas en ambos lados de la localidad. Según los habitantes, un geólogo afirmó que los estudios realizados señalaban que no había agua y que si ésta se llegaba a encontrar sería “un milagro”. Por ello el pozo lleva el nombre de “El Milagroso” y es el que abastece de agua a la población para consumo humano, de animales y actividades domésticas.

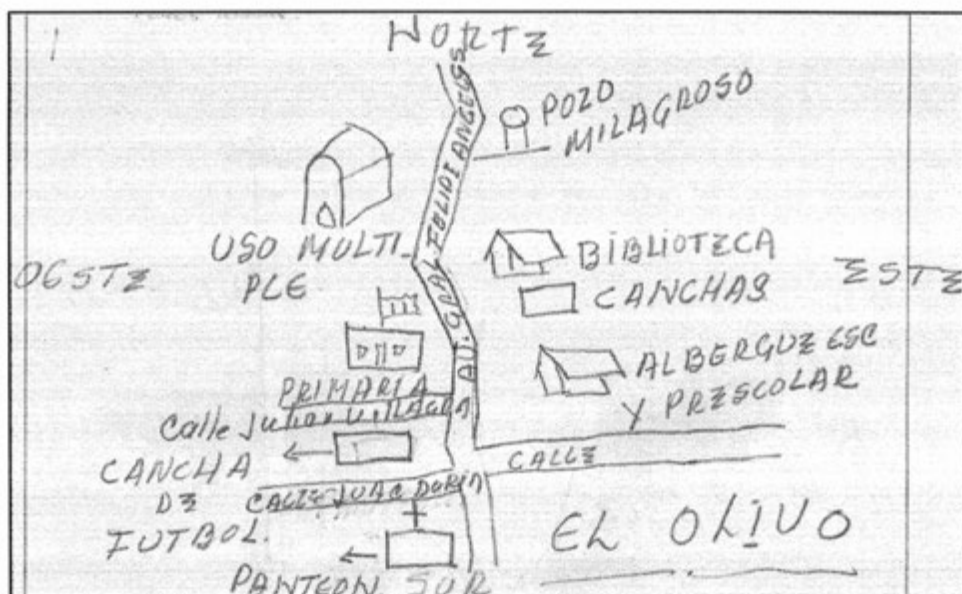
IV. Croquis regional y de la localidad

En el siguiente croquis, de acuerdo a la información de los pobladores, se ubica espacialmente la comunidad de El Olivo en relación a las comunidades vecinas, es posible apreciar la cercanía por el lado norte con San Clemente, lado este San Miguel y El Deca, lado sur El Espíritu y lado oeste con El Defay y Orizarita; así mismo, se observa la distribución territorial que existe dentro de la comunidad.



Croquis regional de la localidad de El Olivo

En el segundo croquis, se ubica a los principales espacios que identifican a la localidad de El Olivo, elaborado por el señor Rosalio Marcos Tepetate, en el cual nos describe el interior de la localidad y los principales puntos de referencia, como es el pozo "El milagroso", su biblioteca, sus instituciones educativas, canchas de futbol y panteón.



Croquis de El Olivo

V. Adscripción y prácticas culturales

La adscripción y las prácticas culturales son elementos que dotan de particularidad y por lo tanto definen a una localidad frente a otras, motivo por el cual se puntualizan mes por mes los quehaceres que asocian a la población en torno a un objetivo y que constituyen la vida cotidiana de la comunidad de El Olivo, y brinda elementos para sustentar o rechazar si su vida social es de carácter indígena.

Enero

No se refirió alguna festividad o celebración en este mes.

Febrero

24 de febrero

Celebran el Día de la Bandera.

Marzo

21 de marzo

En las instituciones se celebra el Natalicio de Benito Juárez, realizando un programa sociocultural y desfile.

Abril

21 de Abril. Fiesta Patronal

El Patrono de la comunidad es “Jesús del Buen Pastor”, su fiesta es organizada por los Mayordomos, Comité de Feria y sólo habitantes católicos.

Da inicio con la traída de imágenes de las diferentes comunidades lado norte y sur, quienes con anticipación se les invita que asistan a la fiesta de “Jesús del Buen Pastor”. A la llegada se ofrece una misa y al término de la celebración los feligreses de la religión católica ofrecen un convivio a todos los vecinos de las localidades que llegan asistir ese día. El día principal de la fiesta se inicia con las tradicionales mañanitas al Santo Patrón con banda de música, más tarde, se lleva a cabo una misa y convivio, por la tarde se realiza la salida de todas las imágenes en procesión por las diferentes calles de la localidad.

A la procesión se incorporan los feligreses católicos de El Olivo y vecinos de las localidades vecinas que asisten a dicha celebración. Durante el trayecto se va acompañando con la música

de banda, es una de las características del recorrido, mientras los cohetes son encendidos como signo de festejo. Al final se concluye con la quema del castillo y más fuegos pirotécnicos, como los toritos y el baile para todo público.

Mayo

Fundación de la comunidad

Se celebra el reconocimiento de la comunidad de El Olivo, llevando a cabo un programa sociocultural, eventos deportivos y convivio.



Programa sociocultural en el aniversario de la fundación de la localidad

Día 10 y 15 de mayo

Se pone una fecha fija para llevar a cabo honores a los maestros y a las madres, se realizan las siguientes actividades: un programa sociocultural, eventos deportivos y convivio.



Celebrando a las madres y maestros

Junio

No existe alguna fiesta o celebración que se lleve a cabo.

Julio

Se llevan a cabo las clausuras en las instituciones, llevándose a cabo el tradicional vals por los alumnos que se van a graduar.

Agosto

En este mes no se mencionó por los informantes ninguna fiesta o celebración.

Septiembre

15 de septiembre

Se llevan a cabo desfiles y programas en las principales instituciones.

Octubre

Se realiza un evento denominado "Expo-Oliva" *Xido hai*, dicho evento consiste en una exposición, en la cual ofrecen a la venta plantas de olivo y aceitunas en salmuera, con la finalidad que los agricultores cuenten con el producto necesario para desarrollar el olivo (árbol/planta) para así lograr mayores rendimientos y el manejo del olivo.



Exposición de productos provenientes del olivo

Noviembre

1 y 2 de noviembre. Día de Muertos

Participan todos los habitantes, sólo católicos realizan la colocación de ofrendas y/o altares que se componen de comida, bebidas y flores. Para la limpieza en el cementerio de El Espíritu y El Olivo, asisten católicos, cristianos y ateos, al término se dejan las flores y veladoras que ofrecieron en sus altares u ofrendas en los sepulcros de sus respectivos difuntos.

20 de noviembre

Celebran la Revolución Mexicana con un desfile y programa.

Diciembre

25 de diciembre. Festejo de Navidad

Se realiza una fiesta por parte de los cristianos, por motivo de la Navidad, en el templo evangélico; sólo participan quienes profesan esa religión, así como visita de otras comunidades; además, realizan convivios.

Post- Posada

Es organizada por la delegación y comités de acción social, en la cual participa toda la población.

Enero a diciembre

Ceremonias agrícolas

Cabe mencionar que durante todo el año, en cuanto a las ceremonias del clima, astronómicas o fechas anuales, hacen mención los habitantes que la mayoría de su población se sigue guiando por las fases de la luna para plantar, cosechar olivo y maíz.

Eventos deportivos

Se llevan a cabo eventos deportivos como el básquetbol y fútbol rápido, invitando a otras comunidades a participar.

Características de las manifestaciones culturales de la localidad

Leyendas y lugares sagrados

La leyenda predominante en la comunidad es acerca de las brujas, se cree que tienen forma de “guajolote” y se alimentan de la sangre que “chupan” de los niños pequeños.

Habitantes de la población hacen referencia a tres relatos:

Viviano Peña: “En una ocasión vio a la bruja, dice que tenía una hermana chica quien estaba llorando, y cuando salió, vio a un guajolote grande y lo pateó junto con otras personas. Al patearlo, este animal gritó como diciendo -no me pegues-, lo correataron y se fueron a esconder entre unas cuevas que hay en la localidad.”

“Anteriormente se acostumbraba a jugar tarde, un día uno de los jugadores se encontró en el camino con un conejo, éste lo siguió y conforme se iba acercando, veía como el conejo crecía y crecía, hasta que le salieron alas y voló.” Fueron palabras que expresó Isidro Nandho Cruz, habitante de la localidad.

“En la escuela primaria se encontraban Guadalupe Pioquinto y el finado Facundo Pioquinto. Ellos eran maestros en aquel tiempo, se quedaban los días viernes y sábados. Una noche como las 11 o 12, alguno de ellos sintió que alguien le jalaba el dedo gordo del pie, enseguida le pregunta a su otro compañero y le dice que no fue él, entonces se levanta, y al hacerlo, sólo alcanzó a ver una sombra negra, fue tanto el susto, que a la semana se enfermó”.

Los habitantes no mencionaron la existencia de lugares sagrados, monumentos, cerros y piedras.

Comida

La comida propia se expresa en las celebraciones o festividades que llevan a cabo los habitantes de la localidad, entre ellos se encuentran eventos familiares, cumpleaños, post-poseda. La comida típica que se sirve es el mole, arroz, frijoles, barbacoa de pollo o borrego, nopales, escamoles, chinincuales, xahues, hongos, liebre, zorrillo, ardilla y tlacuache. Las encargadas de su elaboración son las mamás, sus ayudantes y hombres quienes se encargan de hacer la barbacoa.

Música

Los músicos que tiene presencia en la localidad tocan música moderna (cumbias-románticas), se llama los “Cabales”, algunos de sus integrantes son de la localidad y otros de localidades vecinas, la contratación se realiza con el señor Jacinto Martínez, líder del grupo.



Grupo de danza

Danza

Dentro de la comunidad existen dos grupos de danza: *Ra'yo tse* "Nueva Estrella", dirigida por Roberto Ortiz; y la de Jubilados, dirigida también por la misma persona. Ambos se presentan en fiestas de comunidades y eventos culturales; el tipo de danza que realizan es la autóctona del Valle del Mezquital y folklórica. Su participación es voluntaria, sólo les ofrecen transporte y comida.

Vestimenta

En la comunidad aún se cuenta con la vestimenta tradicional, en hombres se puede observar el uso del pantalón y camisa de manta con ceñidor, en mujeres la falda de manta y bordados, en su mayoría, sólo lo usan personas de edad avanzada, por lo regular únicamente la portan en eventos y ceremonias. Su vestimenta es confeccionada por ellos mismos o en algunos casos la compran. Actualmente, tanto jóvenes, niños y algunas personas mayores usan en su cotidianidad ropa considerada más "moderna".

Artesanías

Los principales productos elaborados en la comunidad son hechos de ixtle, el producto principal es el ayate. Para la elaboración de estos productos, los materiales son extraídos de la lechuguilla que existe dentro de la misma localidad, su venta se realiza en los tianguis o se comercializan en la misma localidad.



Venta del Olivo

Otro de los productos que se elaboran dentro de la comunidad son las aceitunas, se procesa el aceite y la aceituna de mesa, aproximadamente, entre 20 a 30 personas son las que saben elaborarlo por una capacitación recibida. La planta del olivo se obtiene de igual forma en la misma localidad, pues existen varios invernaderos que la producen; de hecho, vienen personas que no son de la localidad a comprar la planta, el olivo o productos ya elaborados.

Creencias

La creencia más representativa es la que corresponde a apariciones y otros personajes expresados en las leyendas de la comunidad, como las brujas, llorona, el demonio (del cual no se dio detalles), duendes, charritos y lugares prohibidos, constituyen los seres sobrenaturales que acompañan a la comunidad y a sus habitantes en su cotidianidad.

Medicina tradicional

Para recuperar la salud, los informantes mencionan que dentro de la comunidad aún hay personas quienes practican la medicina tradicional. Se puede encontrar una curandera, que es Fabiana Barrera, acuden a ella cuando se tiene algún dolor de estómago, anginas o gripe. En caso de emergencia se cuenta con las parteras Dominga Santos y Marcela Secundino, en caso de que alguien esté a punto de dar a luz, ellas tienen conocimientos sobre ello. También hay un sobador de nombre Adolfo Pioquinto, quien atiende a aquellos que tengan algún malestar en los huesos. Ante algún padecimiento o enfermedad más grave, recurren a las clínicas de salud más cercanas, como en El Espíritu o las que se encuentran en la cabecera municipal. No se dio cuenta de la presencia de chupador, brujo, adivinador o rezandero.

VI. Las asambleas. ¿Qué tipos de asambleas hay?

La estructura interna de la comunidad se esquematiza en el siguiente diagrama, que tiene como objetivo conocer el orden y la organización de la comunidad de El Olivo; la comunicación con las autoridades municipales y la promoción de actividades asignadas a los diferentes comités con un objeto específico. La estructura observada resulta de la existencia de autoridades locales y comités institucionales.

La asamblea más importante es la comunitaria y se dirige a la mayoría de población por ser mayores de edad, es encabezada por el Delegado Municipal y sus colaboradores, donde se trata la elección de autoridades locales (delegación: Delegado, Presidente, Vicepresidente, Secretario, Tesorero y Vocales; Comandantes, Subcomandantes y Vigilancia) y de construcción de obras que corresponden a caminos, instituciones, panteones y las faenas necesarias para la mejora de la comunidad.

Por otra parte, las asambleas bajo la responsabilidad del resto de los comités existentes en la localidad, atañen a las personas que pertenecen a una categoría específica; por ejemplo, padres de familia de los diferentes niveles educativos y religioso; en consecuencia, se tratan asuntos propios de dicha pertenencia y actividad, lo que describiremos posteriormente.

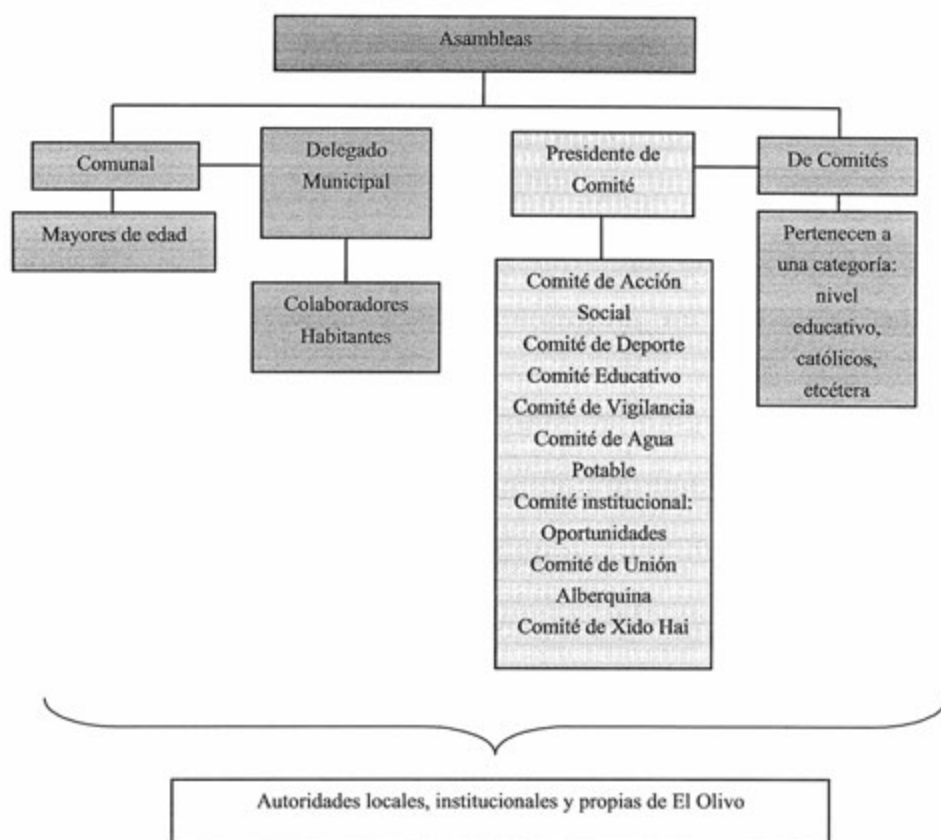
Lo apenas señalado constituye un elemento muy importante de la localidad, pues la estructuración y conformación de los comités que han hecho denota lo trascendente que resulta el aspecto que a cada uno compete y que podemos resumir en: Autoridad local, infraestructura, educación y religión.



Participación en asambleas de la comunidad

VII. Estructura interna

Estructura de la organización de El Olivo, Ixmiquilpan, Hidalgo, 2013



El Delegado Municipal y colaboradores: Presidente, Secretario, Tesorero y Vocales, autoridad local elegidos por la comunidad con duración de un año; el último cargo abarca un total tres personas. A ellos, como ya mencionamos, les compete la convocatoria de la Asamblea Comunitaria, donde se eligen a las nuevas autoridades de este carácter, informe de las obras públicas necesarias o hechas, organización de faenas para el mantenimiento dentro de la

comunidad, así como asuntos generales que atañen al orden y convivencia pacífica de los habitantes.

Se suma a lo dicho, la relación directa que debe existir entre estas autoridades, principalmente el Delegado con las municipales, que permita la exposición de hechos relevantes o necesidades de la población, con el fin de ser atendidos o brindar una solución.

Los comités institucionales refieren a educación en los niveles presentes en la localidad: preescolar, primaria y albergue; todos tienen como característica su conformación y duración, esto es, un Presidente, Secretario, Tesorero y dos Vocales por el lapso de un año. Sabemos que su elección corresponde a la comunidad y quienes ocupan los cargos puede ser cualquier ciudadano de la localidad.

Cada uno en función, trata asuntos específicos con la porción de población que corresponde, de los tres comités, podríamos resumir sus actividades en: apoyar al desarrollo de los estudiantes y apoyar la labor de los docentes; sin embargo, no se menciona a profundidad, por ejemplo, la especificidad que le compete al cargo.

Se hace mención de la existencia de más comités que son para un cierto grupo, no incluye a toda la comunidad en general, como son el Comité de Oportunidades, *Xido Hai* y el de Unión Alberquina:

- 1) Comité de Oportunidades: sirve de enlace entre la institución federal y los integrantes que conforman dicho apoyo, con una duración de un año en el cargo.
- 2) Comité de *Xido Hai* y Unión Alberquina: tiene una duración de un año en el cargo, la principal función es comercializar la planta del olivo, con un aproximado de máximo 13 personas.

Otros comités propios de la localidad son el Comité de Agua Potable, Comité de Acción Social, Comité de Deporte y el Comité de Vigilancia, integrados por un total de cinco personas, desde un Presidente, Secretario, Tesorero y Vocales, su elección es comunitaria y sus funciones principales son:

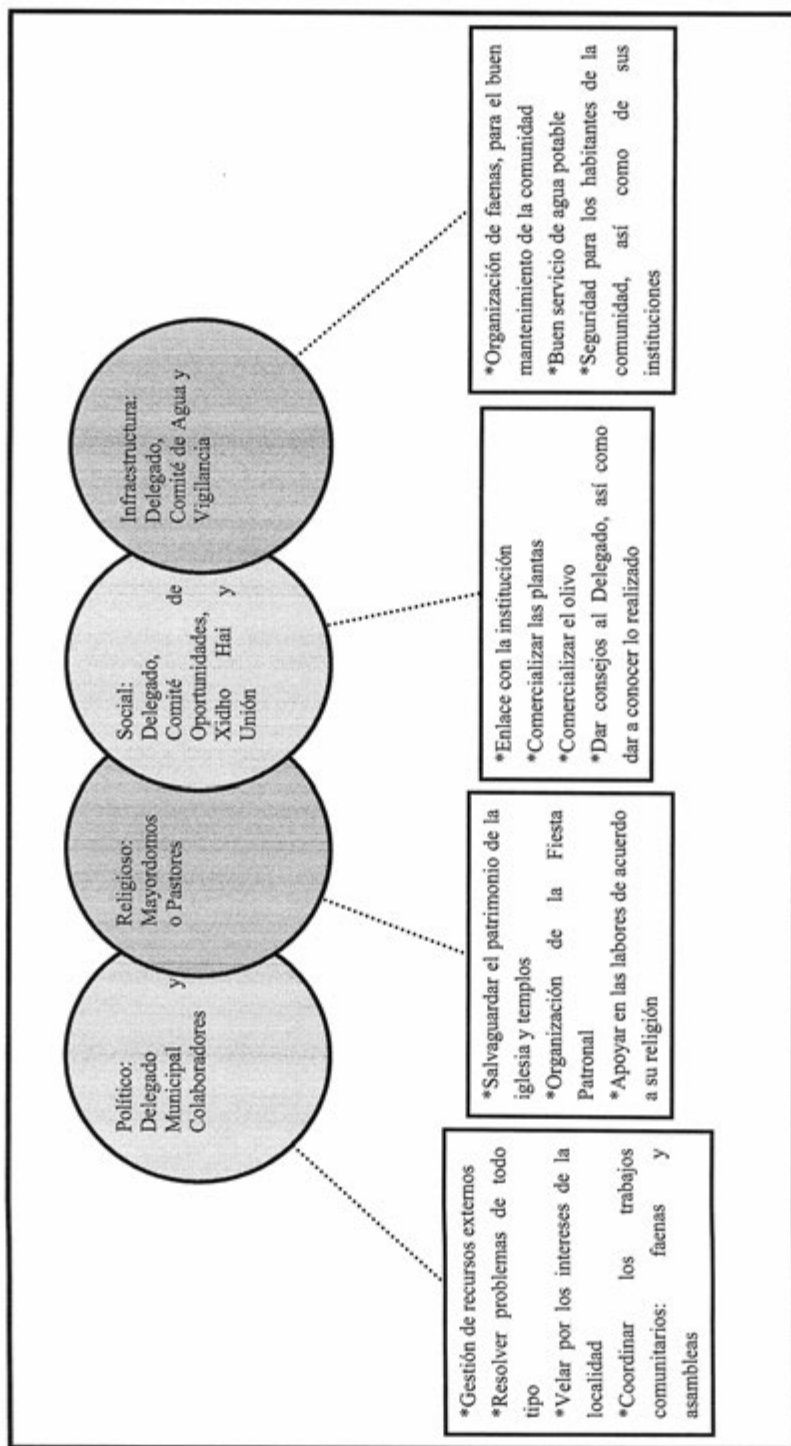
1. Comité de Agua Potable: cuya función principal es de dotar del vital líquido a toda la población.

2. Comité de Acción Social: coordinar los eventos que puedan surgir dentro de la comunidad.
3. Comité de Deporte: es quien se encarga de fomentar el deporte a todos los ciudadanos de la comunidad, así como la organización de la misma, invitando a comunidades cercanas.
4. Comité de Vigilancia: su principal función es la de vigilar la comunidad, logrando así la seguridad de todos los habitantes de ésta.

Así mismo, cabe mencionar que existe dentro de la comunidad un grupo denominado "Consejo municipal", conformado por un Presidente, Secretario y Vocales, con un total de seis a más integrantes. Su tiempo en funciones es de un año, son nombrados por la asamblea y su actividad principal consiste en proponer alternativas para una mejor organización de la localidad; este Consejo sirve de apoyo para la delegación.

Finalmente, encontramos el Comité de la Iglesia, formado por dos personas que son electos en la asamblea, su duración en el cargo es de un año. Durante este tiempo se encargarán de salvaguardar el patrimonio de la iglesia y la organización de la fiesta Patronal.

Cargos y funciones principales de las autoridades de El Olivo, Ixmiquilpan, Hidalgo, 2013



VIII. Participación de la mujer en la organización interna

La mujer en la comunidad de El Olivo, refieren los informantes, ha venido desempeñando cargos en los diferentes Comités de Educación, Agua Potable, Vigilancia, Deportes, Acción Social y Delegación. Por ejemplo, en el grupo de Comité del “Consejo Municipal”, uno de los cargos cercanos a la delegación, se integró una ciudadana de nombre Victoria. Así mismo, las mujeres han ocupado el cargo de Presidenta de Comité, los informantes señalan que dicha elección resulta de la votación que se realiza dentro de una asamblea.

Es importante mencionar que no se les prohíbe la asistencia a las mujeres en las diferentes asambleas que se tienen dentro de la comunidad, se destacó que quienes participan son personas adultas y menores de edad casadas, de lo cual podemos deducir la presencia de la mujer en las asambleas, lo que permite que estén al tanto de las situaciones acontecidas y por suceder.

Los habitantes hacen mención que para la forma de elección de cada autoridad de comité, se toma en cuenta el voto de las mujeres, también algunos cargos recaen en ellas; cabe inferir que participan en la toma de decisiones que se llegan a dar dentro de sus asambleas.



Mujeres participando en la localidad

IX. Presencia del trabajo de beneficio común (faena o servicio público)

Las faenas, el trabajo en beneficio común, dependen en su organización y convocatoria del Delegado Municipal, Mayordomos y sus diferentes comités, en función de las necesidades que presente la comunidad, las realizan en un aproximado de cada 15 días.

Los convocados a participar son personas con las siguientes características:

*Jóvenes hombres y mujeres que sean ya ciudadanos

*Adultos sin importar su estado civil

Mientras que los niños, niñas, incapacitados, jubilados, enfermos y personas de la tercera edad, quedan excluidos de estas actividades.

Para los habitantes que están obligados a acudir y que no asisten, son sancionados con multas que van de los \$100.00 pesos, para dar cuenta de ello, se lleva a cabo el pase de lista para asegurarse de la asistencia o no. En caso de no llevar a cabo el pago de dicha multa, se les corta el agua o son expulsados de la comunidad.

Actividades que comprenden las faenas:

*Mantenimiento y limpieza de las principales calles de la comunidad

*Construcción de la biblioteca

*Construcción de la cancha de básquetbol

*Construcción de la cancha de fútbol y techado

*Limpieza de los manantiales y pozo



Trabajo comunitario

X. Costumbre jurídica, resolución de conflictos, tipificación de faltas y delitos

La organización interna de la comunidad en el tratamiento de faltas y delitos, resolución de conflictos y frecuencia de faltas y delitos, es un elemento que vincula la vida cotidiana de la comunidad. Para el caso de la comunidad de El Olivo si cuentan con un reglamento interno escrito o estatuto comunal de convivencia en la cual regula todas las actividades, derechos y obligaciones de todo ciudadano perteneciente a la comunidad.


Tipo de faltas frecuentes que se cometen en la localidad	Perfil de la persona que los comete (Sexo, edad)	Forma de denunciar la falta (¿A quién se dirigen para hacer la queja?)	¿Quién recibe la denuncia y qué autoridad comunitaria es la que recibe la queja?	¿Cuáles son las faltas que se resuelven en la localidad?	¿Qué autoridad comunitaria interviene para resolver los conflictos?	¿Cuáles son las sanciones más comunes que se aplican?
1. Robos	Hombres 15-25 años	Delegado Municipal	Afectado Delegado Municipal	Afectación en propiedad ajena	Delegado Municipal	Económicas
2. Falta a Farnas	Hombres y mujeres	Delegado Municipal	Comités Delegado Municipal	Falta de asistencia a las faenas	Delegado Municipal	Trabajo
3.No aporta cooperaciones	Hombres y Mujeres	Delegado Municipal	Comités Delegado Municipal	Recurso faltante de las cooperaciones	Delegado Municipal	Suspensión de servicios

Se señalan como principales faltas, en su consistencia y recurrencia, los robos en propiedad ajena entre jóvenes de 15 a 25 años de edad, los cuales son tratados con la máxima autoridad local que es el Delegado Municipal, las sanciones que se imponen son económicas.

Del mismo modo, otra falta común en la localidad es la inasistencia a las faenas, así como la no aportación de las cooperaciones; al respecto, los comités informan a la Delegación quién se encarga de imponer la sanción que se amerite, como pueden ser de trabajo o suspensión de servicios.

Se argumenta que no se han presentado conflictos que ameriten la intervención de autoridades distintas a las locales salvo para rondines o para algún evento comunal, pues se han logrado acuerdos internos para la resolución de estas situaciones.

El Puerto de Bangandhó



Créditos

Participante	Cargo
J. Guadalupe García Tepetate	Delegado Municipal
Marcelino Hernández Paz	Comité de Primaria
Javier Rodríguez Baltazar	Comité de Preescolar
Angélica Corona Montoya	Comité de Oportunidades
José Cerrito García	Comité de Agua Potable
Margarito Montoya Cerro	Ciudadano
Pablo García Tepetate	Ciudadano
Sixto Corona Montoya	Ciudadano

I. Identificación general

La presente monografía pretende exponer la vida social de El Puerto de Bangandhó, municipio de Ixmiquilpan, y las características particulares que sus habitantes dan a este espacio geográfico, por lo que se referirán algunos aspectos históricos, territoriales, demográficos, así como la descripción del significado que los habitantes atribuyen a su localidad en torno a lo indígena o no indígena.

El origen de la localidad se remonta al año de 1994, cuando se aprobó su separación de Bangandhó, en febrero de 1995 se hizo oficial. Dentro de los motivos de la desanexión se argumentó la distancia que tenían que recorrer los niños para ir a la escuela y la carga de trabajo comunitario a la que la población era sometida. Fue por eso que los señores José Guadalupe García, Margarito Corona, Sixto Corona y Pablo García toman la decisión de separarse y formar una nueva localidad.

El nombre de la localidad El Puerto de Bangandhó deriva de la siguiente idea. *El Puerto* hace alusión a la unión de dos cerros, que simulan ser una puerta de paso hacia las otras lugares y; Bangandhó por que antes estaban anexados a la localidad del mismo nombre; no existe un glifo antiguo ni moderno que lo represente.



Unión de los dos cerros

El INEGI le otorgó a localidad de El Puerto de Bangandhó la clave 0130300144, y de acuerdo con sus autoridades, la población actual total es de 650 habitantes, de los cuales 280 son hombres y 370 mujeres. Sin embargo, las cifras oficiales reportan en el Censo de 2010 que la población asciende a 226 personas, 111 son hombres y 115 mujeres.

La lengua indígena hablada en este lugar es hña-hñu con un 90% de la localidad usa esta lengua; el INEGI (2010) señala que 174 habitantes de más de 3 años la hablan el mismo porcentaje son bilingües; según datos de INEGI (2010) son 173 habitantes con esta característica, que se origina por el uso de la lengua indígena y el español.

El analfabetismo aluden ser el 3% de la localidad; se revisaron las cifras emitidas por el INEGI (2010) dando como resultando 3 personas entre 8 y 14 años que no saben leer ni escribir 13 personas mayores de 15 años analfabetas. Por lo que se deduce que hay un total de 16 personas con esta característica.

La composición religiosa de la localidad, según los informantes, está constituida en un 90% por católicos, y el restante 10%, profesa una religión evangélica. Los datos que el INEGI (2010) expone al respecto son los siguientes: 190 habitantes católicos y 32 adeptos a las religiones protestantes, evangélicas y bíblicas diferentes de las evangélicas, y una persona que manifestó no profesar ninguna religión.




Casa típica

La localidad, de acuerdo con los informantes, no está dividida territorialmente por barrios o manzanas; el Delegado Municipal es el encargado de coordinar todo lo referente a los trabajos y reuniones que se genere donde atañe a la ciudadanía. Además, el territorio corresponde a bienes comunales; se alude por parte de los pobladores que existen 125 familias y es el mismo número de viviendas; habitadas por aproximadamente 6 personas. Las cifras dadas por el INEGI (2010) señalan un total de 69 viviendas las cuales son habitadas.

Las viviendas se caracterizan por ser construidas principalmente de piedra, lámina de cartón y/o metal, y sólo un 50% aproximadamente por contar con losa o cemento; la mayoría está conformada por tres o cuatro habitaciones, además de la cocina de leña y la fosa séptica como baño, pues no todos cuentan con drenaje.


Los servicios con los que cuenta la vivienda típica de la localidad se reducen al suministro de agua no potable y electricidad; un 70% de la población cuenta con celular, algunos poseen vehículo propio y gas; refrigerador, licuadora, televisión y radio son en promedio un 80% de las viviendas que cuentan con estos bienes.

Los animales domésticos que frecuentemente se tienen son pollos, guajolotes, gatos y perros; por otro lado, las vacas, borregos y chivos son los animales de corral que poseen.



Pastoreando borregos

En cuanto a la infraestructura del lugar se con: preescolar, primaria, delegación (en proceso de construcción); a ello se suma la casa de salud y el panteón. La localidad tiene canchas deportivas que se ubican al interior de la escuela primaria. En cuanto a las construcciones para culto religioso, destaca la iglesia católica que se encuentra en proceso de construcción. Por lo anterior se puede apreciar la carencia de secundaria, bachillerato, escuela superior y Conafe, además de clínica, mercado, plaza, auditorio. Cabe mencionar que hay pequeñas tiendas las cuales facilitan la adquisición de algunos productos que la población demande.



Instalaciones de la escuela preescolar

Para arribar a la localidad es necesario el paso por la carretera municipal y los medios de transporte más comunes son las combis o colectivos, las cuales llegan hasta Bangandhó; para salida o entrada a la localidad es necesario caminar de 30 a 45 minutos.

La localidad El Puerto de Bangandhó, se conoce y reconoce como indígena por conserva las tradiciones de los antepasados y además siguen educando a los niños mediante la enseñanza de la lengua, ya que las instituciones de la localidad son escuelas bilingües indígenas; además, por encontrarse retirada del municipio; porque no tienen todos los servicios públicos y porque INEGI lo ha considerado zona marginada.

II. Cronología histórica mínima

Año	Suceso principal	Descripción
1970	Introducción de brecha	Se introduce la primera brecha en donde solo cabía un carro.
1977	Introducción de canal de agua	Se introduce el canal que sirvió para regar las milpas.
1989	Introducción de la luz eléctrica	Se solicitó la luz eléctrica a las autoridades pertinentes; los ciudadanos cooperaron el 50% para la fabricación de postes.
1995	Donación de terreno	El señor Sixto Corona donó un terreno para la construcción de la escuela preescolar y Casa de Salud.
1995	Donación de terreno	El señor Guadalupe García donó un terreno en el cual se construyó la escuela primaria.
1995	Se autoriza una maestra	La SEP autorizó a una maestra para trabajar con los alumnos de El Puerto de Bangandhó.
1999	Se solicitó el panteón	Se hace una solicitud para la construcción del panteón.
2000	Se autorizó el panteón	Se autorizó la construcción del panteón por lo que el 5 de mayo se hizo la bendición de la misma.
2003	Introducción de agua	Se introduce el agua no potable a la localidad
2003	Ampliación de brecha	Se amplió la brecha, en el cual fue a dos carriles.
2004	Inicio la construcción de la Delegación Municipal	Se inició la construcción de la delegación que a la fecha no se ha concluido.

Año	Suceso principal	Descripción
2007	Equipamiento de agua	Se equipa el sistema de agua en el pozo.
2008	Se inició la construcción de la iglesia	Se inició la construcción de la iglesia y a la fecha sigue ese proceso.
2011	Se inició el trabajo para el nuevo pozo	Se está trabajando para hacer un nuevo pozo, este trabajo es manual.

Como se puede ver, la tabla anterior marca los principales sucesos acontecidos dentro de la localidad. Esto incluye la fundación de la localidad, la introducción de servicios (agua, luz,) edificación de infraestructura (escuela, iglesia); en estas actividades los informantes mencionaron que han recibido el apoyo de algunas instituciones, pero también los pobladores han aportado de manera económica y con trabajo físico. Los informantes mencionaron como un hecho relevante la primera escuela y la incorporación de una maestra a la escuela primaria.

III. Ciclo anual (actividades económicas, emigración, ritos, fiestas y modo de celebración)

El ciclo anual de la localidad está constituido por los aspectos agrícolas, culturales, religiosos, festividades o celebraciones. En su conjunto constituyen las características que indican la diversidad de El Puerto de Bangandhó al reflejar lo que les resulta importante celebrar y las actividades que se deben realizar para vivir el día a día de acuerdo con sus parámetros.

Actividad Económica	E	F	M	A	M	J	J	A	S	O	N	D
Ciclo agrícola Maíz		Preparación de terreno	Se riega la milpa y se siembra	Primera escarda	Segunda escarda	Se corta el maíz						
Otros productos: Alfalfa	Preparación de la tierra y siembra			Se hace el primer corte							Preparación de la tierra	Preparación de la tierra y siembra
Fiestas	E	F	M	A	M	J	J	A	S	O	N	D
Fiesta del pueblo												
Patronal					Día 15. San Isidro Labrador							
Carnaval												
Ceremonias												

Fiestas	E	F	M	A	M	A	M	J	J	A	S	O	N	D
Escuelas														
Otras													Días 1 y 2. Día de Muertos	
Enfermedades	E	F	M	A	M	A	M	J	J	A	S	O	N	D
Personas	Diabetes en varias personas													
Animales	No existen enfermedades ya que los animales son vacunados													
Plagas	Moscas en todo el año													
Epidemias														
Otras														
Clima	E	F	M	A	M	A	M	J	J	A	S	O	N	D
Lluvias														
Calor														
Sequía														
Heladas														
Tormentas														
Otros														
Escasez de agua	E	F	M	A	M	A	M	J	J	A	S	O	N	D
Fuente principal de abastecimiento de agua: pozo														

La principal actividad económica de la localidad es la agricultura, pero debido a la escasez de lluvia y el incremento en los costos que implica el proceso de cultivo, los pobladores se han visto afectados. Por lo expuesto anteriormente solo se cultiva en porción regular la alfalfa y el maíz, productos que a continuación se manifiesta su proceso:

El maíz: la preparación de la tierra es el mes de febrero y marzo; se riega y se siembra en el mes de abril; en mayo se hace la primera escarda y en junio es la segunda y, finalmente, en julio es la cosecha de elotes. Este cultivo es regado cada 15 días a partir de la siembra.

Para el caso de la alfalfa: el mes de septiembre se ocupa para la preparación de la tierra; se deja aproximadamente un mes sin realizar tarea alguna; para el mes de noviembre se abona y se riega la tierra; en diciembre se remueve la tierra; en enero se siembra la alfalfa y después de 3 meses se realiza el primer corte; después de este primer corte, los próximos cortes serán cada mes en un lapso de 4 años, dependiendo de los cuidados.



Cultivo de alfalfa

Las fiestas principales de la localidad se ordenan de la siguiente manera: corresponde el 15 de mayo a la Fiesta Patronal en honor a San Isidro Labrador, el Santo Patrono del Pueblo y; el 1 y 2 de noviembre la celebración del Día de Muertos.

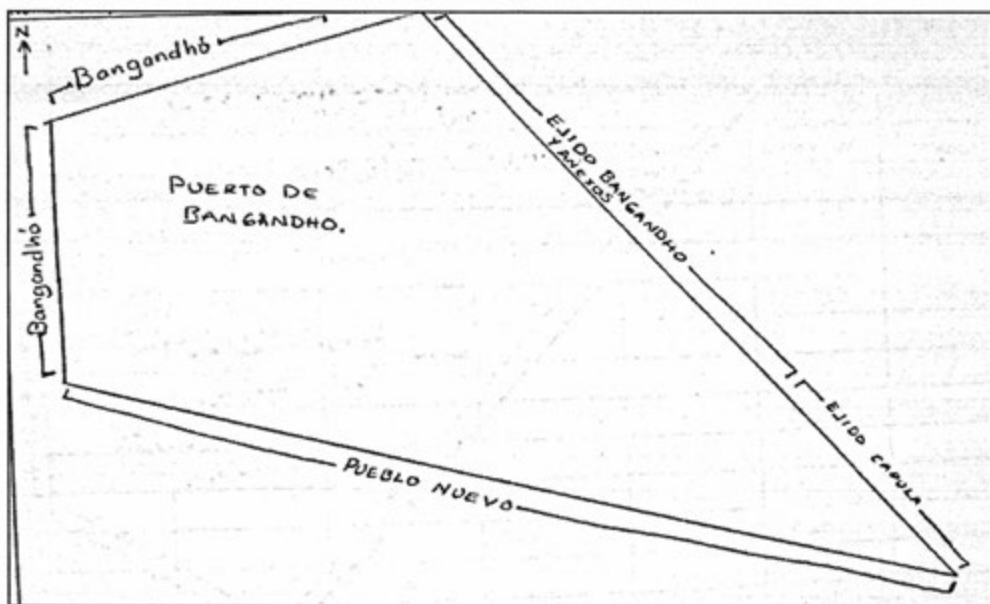
La enfermedad más frecuente dentro de la localidad en los últimos 20 años es la diabetes. Por el tipo de enfermedad todo el año está presente.

La variación climática ha estado inestable desde hace 20 años por lo que se mencionará a continuación un acercamiento de la realidad: las lluvias son frecuentes en los meses de junio a septiembre. El calor es de marzo a junio; la sequía es durante todo el año, por lo que las cosechas se producen gracias al sistema de riego; las heladas se presentan en invierno, los meses de noviembre a febrero; y finalmente se hacen presente los aires calientes que son las que secan más la tierra, esto de enero a marzo.

Finalmente los pequeños el pozo profundo es lo que permiten el abastecimiento de agua en la localidad para consumo humano, de animales y actividades domésticas; durante el transcurso del año no sufren escasez de agua ya que la población es pequeña aunque el agua está contaminada así es ocupada.

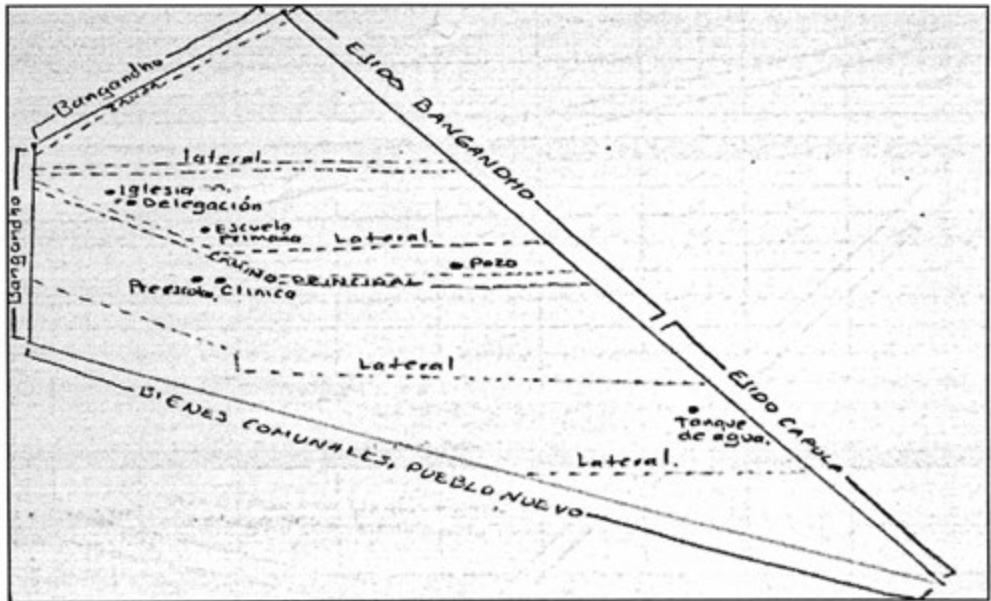
IV. Croquis regional y de la localidad

En la siguiente imagen, de acuerdo a la información de los pobladores, se ubica espacialmente El Puerto de Bangandhó en relación a las localidades vecinas, es posible apreciar la cercanía con Bangandhó (de la cual se separó); también se puede apreciar las localidades como: Pueblo Nuevo y los Ejidos de Capula y Bangandhó.



Croquis regional de la localidad de El Puerto de Bangandhó

Dentro del croquis podemos apreciar las localidades colindantes que se mencionó en la página anterior y se aprecia espacialmente la ubicación de la iglesia, delegación, escuela primaria, preescolar, Centro de Salud, tanque de agua y los caminos principales que permiten acceso a la localidad El Puerto de Bangandhó. El mapa fue elaborado por el señor J. Guadalupe García, Delegado en turno.



Croquis de El Puerto de Bangandhó

V. Adscripción y prácticas culturales

La adscripción y las prácticas culturales son elementos que dotan de singularidad y por lo tanto definen a una localidad frente a otras, motivo por el cual se describen mes por mes los quehaceres que congregan a la población en torno a un objetivo y que constituyen la vida cotidiana de la localidad de El Puerto de Bangandhó, manifiesta elementos para sustentar o rechazar si su vida social es de carácter indígena.

Enero, febrero, marzo y abril

En estos meses, no se mencionó por los informantes ninguna fiesta o celebración.

Mayo

Día 15. Fiesta Patronal

A lo largo del año el Comité de Feria en coordinación con el Delegado, trabajan para poder recabar recursos para la celebración.

El día 14 de mayo es la llegada de las imágenes provenientes de localidades vecinas (que previamente fueron invitadas); para su recibimiento, los habitantes preparan cuelgas de flores e incienso para reverenciar a los Santos, además de rezar un rosario.

El día 15 es la celebración de la Misa Patronal, en la que por lo general se realizan bautizos, bodas y primeras comuniones. Posterior a ello, se hace un convivio general con todos los asistentes, mientras se resguardan las imágenes dentro de la iglesia, y por la tarde hace presencia algún ballet contratado para elogiar a los asistentes.

Para el 16, se realiza la despedida de las imágenes de las localidades visitantes con un agradecimiento y con la promesa de acudir a la Fiesta Patronal de aquellos lugares.

Junio, julio, agosto, septiembre y octubre

No se aludió a alguna festividad o celebración en estos meses.

Noviembre

Días 1 y 2. Día de Muertos

Una semana antes de los festejos se organiza una faena comunitaria para la limpieza del panteón.

La celebración del Día de Muertos se organiza por familias; en ella se ponen alteros de flores y ofrendas con alimentos que en vida los difuntos solían consumir. Y finalmente se llevan flores al panteón y se realiza un intercambio de ofrendas entre vecinos y familiares.

Diciembre

No se mencionó la presencia de alguna celebración durante el mes.

Características de las manifestaciones culturales de la localidad

Leyendas y lugares sagrados

Dentro de la localidad no existe alguna leyenda representativa y el lugar sagrado consideran como tal es la iglesia que es en donde celebran misas y la Fiesta Patronal.

Comida

Los platillos que se preparan para las celebraciones o festividades religiosas como bodas, bautizos, quince años, es la barbacoa de borrego, mole rojo, mole verde y pollo horneado. En relación a la barbacoa los señores se encargan de su preparación y del mole se encarga doña Isabel Jahuey, reconocida dentro de la localidad por su habilidad en la cocina y degustación. La organización para la compra de los insumos depende del tipo de fiesta; si se trata de los festejos al Santo Patrono se hace una cooperación a nivel localidad y si es particular, los anfitriones absorben la mayoría de los gastos, aunque en ocasiones reciben ayuda de la población.

Música

Existe un trío que toca música ranchera y huapangos. Son contratados por vecinos de la localidad. Los instrumentos lo adquieren del Distrito Federal; aprendieron a tocar por herencia ya que sus ancestros gustaban de la música.

Danza

No cuenta con danzantes dentro de la localidad.

Vestimenta

Podemos separarla en dos categorías: la diaria para casi toda la población y la tradicional. La primera consiste para los hombres en pantalón de mezclilla, pantalón de vestir, camisa, playera y zapatos, en el caso de las mujeres se conforma por falda, blusa y zapatos. La segunda es usada por las mujeres a diario, y se compone de falda y blusa de manta con bordados. Quienes fabrican esta vestimenta son señoras de localidades vecinas.

Artesanías

Anteriormente se realizaban algunos productos como: ayates, confección de mantas para la vestimenta con bordados. Por la poca remuneración de estos productos y la inversión de tiempo, decidieron dejar este trabajo.

Creencias

La creencia en las imágenes y en el mal de aire ocasionado en el cerro y en el agua.

Medicina tradicional

Se mencionaron los malestares como: dolor de estómago, caída del cuajo y mal de aire; las señoras de la tercera edad son las encargadas de solucionar estos males con la ayuda de yerbas y limpias.

No se dio cuenta de la presencia de algún medico tradicional como: yerbero, curandero, sobador, chupador, brujo, partera, adivinador y rezandero.

VI. Las asambleas. ¿Qué tipos de asambleas hay?

La organización interna de la localidad se esquematiza en la siguiente representación, que tiene como objetivo conocer el orden y la organización de El Puerto de Bangandhó; la interacción con las autoridades municipales y la promoción de actividades asignadas a los diferentes comités con un objeto específico. La estructura observada deriva de la existencia de autoridades locales y comités institucionales.

La asamblea más importante es la comunitaria y se dirige a la población mayor de edad, madres solteras y varones menores de edad que dejan de estudiar; es encabezada por el Delegado Municipal y sus colaboradores.

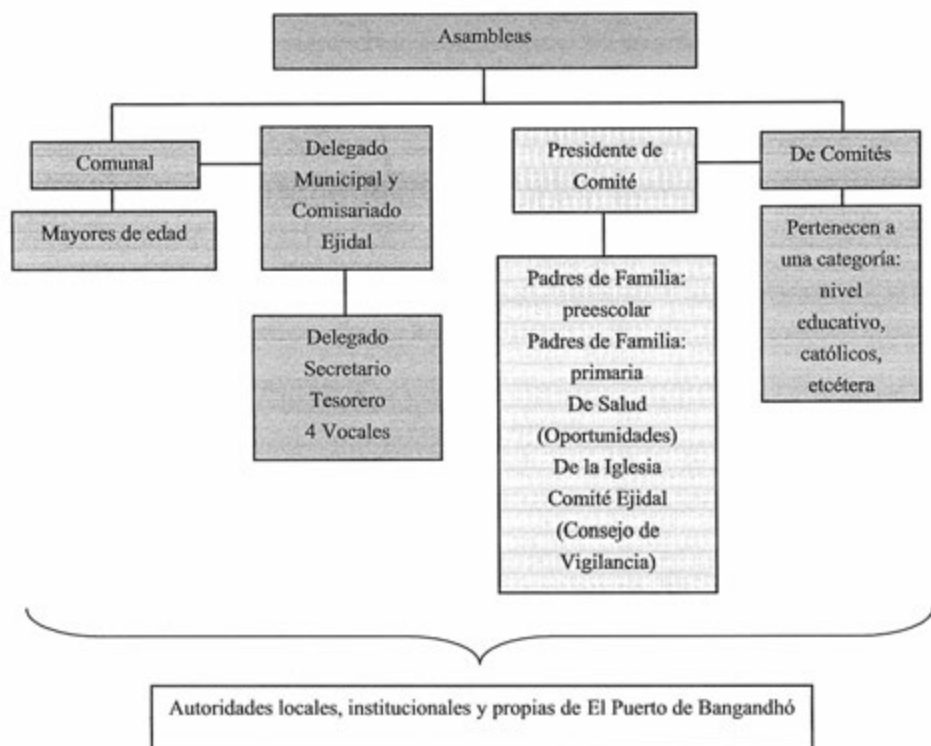
Por otra parte existen los comités de las diversas instituciones ubicadas en la localidad, así como el de la Iglesia y el de Programa de SEDESOL, Oportunidades (programa de apoyo económico para las madres de familia) y el Comité Ejidal (consejo de vigilancia); que se describirán a continuación.

Lo señalado anteriormente resulta muy importante para la localidad pues, la estructuración y conformación de los comités, denota lo trascendente que resulta el aspecto que a cada uno compete y que podemos resumir en:

- *Autoridad local
- *Educación
- *Salud
- *Religión
- *Pertenencia territorial

VII. Estructura interna

Estructura de la organización de El Puerto de Bangandhó, Ixmiquilpan, Hidalgo, 2013



El Delegado Municipal y Colaboradores: Secretario, Tesorero y Vocales, son las autoridades locales elegidas por la población para ocupar el cargo con duración de un año. A ellos, como ya mencionamos, les compete (junto con el Comité de Agua no potable) la convocatoria de la Asamblea Comunitaria donde se eligen a las nuevas autoridades; así como de presentar informe de las obras necesarias o hechas, organización de faenas, mantenimiento de caminos y panteón, así como asuntos generales que atañen al orden y convivencia pacífica de los habitantes.

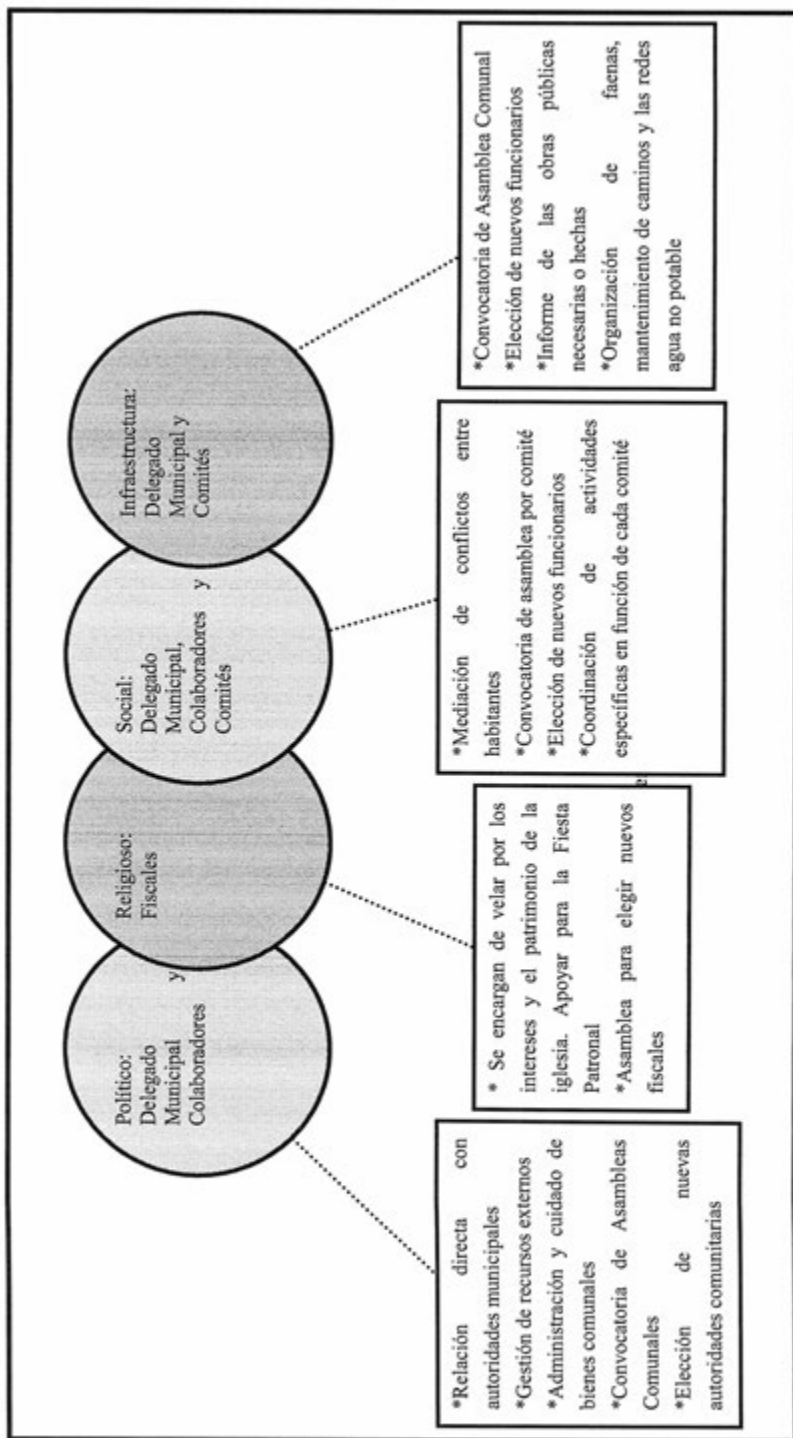
Los comités institucionales refieren a educación en los dos niveles presentes en la localidad: preescolar y primaria. Ambos comparten como características su conformación y duración, a saber: Secretario, Tesorero y Vocales por el lapso de un año. Su elección corresponde a la comunidad escolar y quienes ocupan los cargos son padres de familia. Su función primordial es la de velar por los intereses de las instituciones principalmente para que los alumnos tengan una buena estancia dentro de las instalaciones pero sobre todo que tengan el mejor aprovechamiento en conocimientos.

El Comité de Salud se encuentra integrado por una Presidenta y un Vocal; para su elección las beneficiarias del Programa Oportunidades ejercen una votación; algunos objetivos son el mantenimiento y la vigilancia de la casa de salud; el tiempo de duración en los cargos es de 1 año.

De este mismo carácter encontramos el Comité Ejidal que está presente en las Asambleas Comunitarias en coordinación con el Delegado Municipal y sus colaboradores; se integra por un Consejo de Vigilancia y seis colaboradores más. Su función es vigilar que a los terrenos ejidales le den el uso adecuado, además de encargarse de los problemas que se generen por las tierras; tiene una duración de tres años en sus cargos.

El Comité de la Iglesia recae en un Mayordomo y ocho integrantes más (de los cuales no se especificaron los cargos que ocupan); son electos en la asamblea para una duración de un año en sus funciones; durante este tiempo se encargarán de velar por los intereses de la iglesia y coordinar para la Fiesta Patronal.

Cargos y funciones principales de las autoridades de El Puerto de Bangandhó, Ixmiquilpan, Hidalgo, 2013



VIII. Participación de la mujer en la organización interna

La participación de la mujer en El Puerto de Bangandhó, principalmente en los comités. Tales como: el de Salud, ocupando puestos de Presidentas, Promotoras del Programa Oportunidades; el de Agua o de la Iglesia.

La participación de la mujer dentro de las asambleas es libre, con derecho a voz y voto, con opción a ser electas para ocupar los cargos máximos como el de Delegado Municipal; sin embargo, no se ha presentado una situación de ese tipo.

IX. Presencia del trabajo de beneficio común (faena o servicio público)

Las faenas, el trabajo en beneficio común, dependen en su organización y convocatoria del Delegado Municipal y sus colaboradores, así como del Comité de Agua.

Los convocados a participar son personas con las siguientes características:

- *Hombres mayores de 18 años de edad
- *Madres solteras
- *Jóvenes menores de edad pero que dejaron de estudiar.

Mientras que los niños y personas mayores a 65 años de edad quedan excluidos de estas actividades.

Para los habitantes que están obligados a acudir y faltan, son sancionados con una multa de \$100 pesos; se hace un pase de lista para asegurarse de la asistencia de los responsables a las faenas y llevar un registro.

Actividades que comprenden las faenas:

- *Mantenimiento y limpieza de caminos para mejorar el acceso a la localidad.
- * Lavar depósito de agua.

X. Costumbre jurídica, resolución de conflictos, tipificación de faltas y delitos

La organización interna de la localidad en el tratamiento de faltas y delitos, resolución de conflictos y la frecuencia de estos, es un elemento que vincula la vida cotidiana del lugar. Para el caso de El Puerto de Bangandhó si existe un reglamento interno escrito de convivencia, en el cual se regula el comportamiento de los ciudadanos y se establecen los derechos y obligaciones de la población.

<p>Tipo de faltas frecuentes que se cometen en la localidad</p>	<p>Perfil de la persona que los comete (Sexo, edad)</p>	<p>Forma de denunciar la falta (¿A quién se dirige para hacer la queja?)</p>	<p>¿Quién recibe la denuncia y qué autoridad es la que recibe la queja?</p>	<p>¿Cuáles son las faltas que se resuelven en la localidad?</p>	<p>¿Qué autoridad comunitaria interviene para resolver los conflictos?</p>	<p>¿Cuáles son las sanciones más comunes que se aplican?</p>
<p>1. Falta de participación dentro de la localidad</p>	<p>Indistinto</p>	<p>Delegado Municipal</p>	<p>Delegado Municipal</p>	<p>Incumplimiento dentro de la localidad</p>	<p>Delegado Municipal</p>	<p>Sanción económica o trabajo comunitario</p>

Se manifestó que una de las faltas constantes de la localidad es el incumplimiento de los ciudadanos para realizar faenas comunales. El Delegado se encarga de notificar las inasistencias y de sancionar a los involucrados. Las sanciones para este caso se refieren a obligar a los faltantes a realizar el trabajo correspondiente.

Se argumenta que nunca se han presentado conflictos que ameriten la intervención de autoridades distintas a las locales, pues se han logrado acuerdos internos para la resolución de estas situaciones.

El Rosario Capula



Créditos

Participante	Cargo
Santos Baltazar Hernández	Delegado
Pedro Cerro Canjay	Representante del Canal
Ponciano Hernández Cortés	Vecino
Felipe Hernández Cortés	Vecino
Francisco Cerro Canjay	Vecino
Juana Aldama Martínez	Vecina

I. Identificación general

La presente monografía pretende exponer la vida social de la localidad de El Rosario Capula, municipio de Ixmiquilpan, y las características particulares que sus habitantes dan a este espacio geográfico, por lo que se referirán algunos aspectos históricos, territoriales, demográficos; así como la descripción del significado que los habitantes atribuyen a su localidad en torno a lo indígena o no indígena.

Desde 1873 Rafael Cortés y Guillermo Cortés llegaron a vivir, junto con sus esposas, a los terrenos que conforman la localidad hoy en día. En la actualidad se conservan celosamente las escrituras que datan de 1900 en las que se da fe de la propiedad de esos terrenos.



Escrituras de propiedad

Para 1940 el número de habitantes había aumentado pero seguían realizando faenas y participando en las asambleas de localidades vecinas (San Pedro y Ex-hacienda Debohdé).

Fueron Gilberto, Martín Felipe, Carlos, José y Feliciano Cerro Cortés, todos hermanos, junto con Enrique Hernández Cortés, quienes iniciaron las gestiones para que la localidad adquiriera el reconocimiento ante el Ayuntamiento. Suceso que ocurrió hasta 1988.

El nombre de la localidad El Rosario Capula, se debe a la imagen de la virgen que tienen en la iglesia, la cual fue donada por Guillermo y Rafael Cortés, es la Virgen María del Rosario.

El INEGI le otorgó a la localidad de El Rosario Capula la clave 0130300139, y según la información proporcionada por sus autoridades, la población actual es de 180 habitantes, de los cuales 81 son hombres y 99 mujeres. Sin embargo, las cifras oficiales reportan en el Censo de 2010 que la población asciende a 133 personas, 62 hombres y 71 mujeres.

La lengua indígena hablada en la localidad es otomí-hñã-hñú, los informantes refirieron que el total de la población hace uso de esa lengua; mientras que la información del INEGI (2010) indica que existen 98 personas mayores de 3 años que hablan la lengua. Durante la entrevista los informantes relataron que el 80% de la población utiliza tanto el español como el otomí y el 20% no habla español; por su parte, el INEGI (2010) establece que son 85 personas mayores de 3 años bilingües y 7 monolingües, pues sólo hablan la lengua indígena.

La información relativa al analfabetismo en la localidad, según las autoridades, es el 20% de la población total, por lo tanto se determina que son alrededor de 150 personas quienes no saben leer ni escribir. Las cifras emitidas por el INEGI (2010) son 2 personas en el rango de 8 a 14 años que no sabe leer ni escribir y 10 corresponden a mayores de 15 años analfabetas.

Los informantes refirieron que el 80% de la población en la localidad de El Rosario Capula profesa la Religión Católica, mientras que el resto profesa la religión evangélica. Los datos del INEGI (2010), señalan que 93 personas son católicas y 40 son adeptas a religiones Protestantes, Evangélicas y Bíblicas diferentes de las evangélicas.

El Rosario Capula, no cuenta con ninguna división a su interior, sólo se reconoce la existencia de un circuito que abarca el centro de la localidad, en donde se concentran los espacios que cumplen con una función social (escuelas, delegación, iglesia, etc.).

El territorio es ejido y pequeña propiedad, alrededor de 120 familias conforman la localidad, con un total de 40 viviendas, con un promedio de tres personas habitan las casas, según los informantes; los datos proporcionados por el INEGI (2010) indican que existen 36 viviendas en total, de las cuales 28 son habitadas.

Las viviendas en la localidad están construidas, en su mayoría, con block o adobe, cuentan con techos de losa y otras de lámina; tienen piso firme, aunque algunas tienen piso de tierra. Además, tienen en promedio tres habitaciones, cocina de leña que combinan con el uso de la estufa y tienen letrina como baño principal (hay personas que no cuentan con ese servicio).



Vivienda común en la localidad

Los servicios que se poseen en las viviendas de la localidad, según los datos proporcionados por los informantes, son luz eléctrica en un 60%, agua potable, teléfono en casa y drenaje 0%; vehículo 35%, el 40% cuenta con celular y el 30% tienen gas. El total de las viviendas tiene radio, el 70% televisión, licuadora y refrigerador 20%, estufa 30%, computador y lavadora 2% y ninguna vivienda cuenta con servicio de internet.

Los animales domésticos que frecuentemente se tienen son gatos y perros; por otro lado, los chivos, borregos, conejos y reses son los animales de corral que poseen.



Animales de corral



Animales de corral

La localidad cuenta con una escuela primaria, un pre-escolar, una cancha deportiva, la delegación, una celda que se encuentra en la parte baja de esta última y la iglesia. No hay servicio de transporte público al interior de la localidad, es necesario caminar 40 minutos a San Pedro para tomar la combi, o se pide favor a los vecinos que tienen vehículo que los lleven a donde quieren ir, o bien les lleven los productos que necesitan.



Delegación municipal

Para el arribo a la localidad se utiliza la carretera municipal, si se viaja en vehículo, pues dada la cercanía con San Pedro también existen veredas o caminos vecinales que hacen más corta la travesía a pie.

La localidad de El Rosario Capula se conoce y reconoce como indígena por sus habitantes porque son hablantes de lengua indígena, construyen la infraestructura necesaria en la localidad a través de faenas y cooperaciones. Y porque conservan sus tradiciones y la realización de la Fiesta Patronal.

II. Cronología histórica mínima

Año	Suceso principal	Descripción
1873	Llegada de la imagen de la Virgen María del Rosario	La imagen fue donada por Guillermo y Rafael Cortés, los primeros habitantes).
1977	Construcción del canal	Porque la llegada de las aguas de riego estaba anunciada y había que preparar la infraestructura.
1978	Llegada del riego	Comenzó a correr el agua de riego para las tierras de siembra.
1988	Construcción de la delegación	Fue el primer piso, en donde se encuentra la celda y demás espacios en los que se realizaban las reuniones.
1988	Reconocimiento ante el ayuntamiento.	En ese año les entregaron a la localidad un sello de la Presidencia Municipal.
1997	Llegada de luz eléctrica	A través de diversas gestiones el servicio por fin llegó a la localidad, aunque no a todas las viviendas.
1997	Construcción de la cancha deportiva	Es la cancha de la escuela, pero al no haber una delimitación, también finge como cancha de la localidad.
1999	Inicio de clases en la primaria y el pre-escolar	Después de la construcción de las instalaciones, comenzaron las actividades.
1988-1999	Educación por parte del CONAFE	Mientras no se tenían las instalaciones para impartir educación, se utilizaron casa particulares.
1995-2005	Construcción de la Iglesia	Por medio de trabajos comunitarios y faenas, se construyó la iglesia. Fueron varios años debido a que son pocos habitantes y las cooperaciones son elevadas.
Año	Suceso principal	Descripción

2005	Inauguración de la Iglesia	Ese año se celebró la primera fiesta patronal en la iglesia, anteriormente la imagen de la Virgen se llevaba a Capula para el festejo.
2005	Celda	Se adaptó una parte de la delegación que ahora funge como celda.
2006	Construcción de la pileta	Ese mismo año comenzó a funcionar es un depósito de agua que abastece a la primaria y a una pequeña parte de la población.
2008	Construcción de camino	Que es el acceso a la localidad.
2011	Ampliación de la primaria	Se construyeron dos aulas más en la escuela, para que se pudieran impartir todos los grados.
2011	Ampliación de la delegación	Se construyó el segundo piso de la delegación, ahora se realizan las asambleas en ese lugar, aunque sigue en proceso la obra, pero ya es útil.

En la tabla anterior se puede apreciar lo que los habitantes de El Rosario Capula refieren como hechos relevantes, a saber, la llegada de servicios básicos a una mínima cantidad de viviendas en la localidad, la construcción de la cancha deportiva.

La construcción de las escuelas, primaria y pre-escolar, la pileta, la iglesia como la obra más grande que se ha realizado en la localidad, la construcción del camino que llega a la localidad. Son de los sucesos más importantes, de los que dieron cuenta los informantes.

III. Ciclo anual (actividades económicas, emigración, ritos, fiestas y modo de celebración)

El ciclo anual de la localidad está constituido por los aspectos agrícolas, culturales, religiosos, festividades o celebraciones. En su conjunto constituyen las características que indican la unidad de El Rosario Capula al reflejar lo que les resulta importante celebrar y las actividades que se deben realizar para vivir el día a día de acuerdo a sus medidas.

Actividad Económica	E	F	M	A	M	J	J	A	S	O	N	D
Ciclo agrícola	Barbacho	Rastro	Surcos	Siembra	Siembra	Escarda	Riego	Elores	Cosecha	Cosecha	Amontonamiento pastura	
Maíz		Barbecho	Rastro	Surco y riego	Siembra	Escarda	Desyerbe	Cosecha	Cosecha		Amontonamiento pastura	
Frijol												
Alfalfa	Siembra	Riego	Primer corte	Riego	Riego	Segundo corte		Tercer corte		La semilla dura 4 años		
Otros productos:	Siembra	Riego	Cosecha									
Lechuga (frio)				Siembra	Riego	Cosecha						
Lechuga (calor)				Siembra y riego	Cosecha							
Coliflor				Siembra y riego	Cosecha							
Brócoli												

Fiestas	E	F	M	A	M	J	J	A	S	O	N	D
Fiesta del pueblo												
Patronal										Día 7. Virgen María del Rosario		
Carnaval												
Fiestas	E	F	M	A	M	J	J	A	S	O <td>N</td> <td>D</td>	N	D
Ceremonias												Posadas Novenario de la Virgen de Guadalupe
Escuelas	Día 6. Día de Reyes			Día 30. Día del Niño	Día 10. Día de las madres; día 15. Día del Maestro		Clausuras				Revolución Mexicana	
Otras									Grito de Independencia		Día de Muertos	Fin de año
Enfermedades	E	F	M	A	M	J	J	A	S	O <td>N</td> <td>D</td>	N	D
Personas	Gripe				Gripe							Gripe
Animales									Inflamación por alfalfa			

Enfermedades	E	F	M	A	M	J	J	A	S	O	N	D
Plagas	Cochimilla	Pulgón	Chapulín									
Epidemias				Hepatitis								
Otras												
Clima	E	F	M	A	M	J	J	A	S	O	N	D
Lluvias												
Calor												
Sequia												
Clima	E	F	M	A	M	J	J	A	S	O	N	D
Heladas												
Tormentas												
Otros: granizo												
Escasez de agua	E	F	M	A	M	J	J	A	S	O	N	D
Fuente principal de abastecimiento de agua: pozo												
	Acarrean de un pozo artesanal en el cual no escasea el agua											

En la localidad de El Rosario Capula se aprovechan las aguas de riego que llegan del sistema municipal, es por esto que gran parte de su población se dedica a la siembra de maíz y frijol; algunos otros se concentran en la siembra de alfalfa y hortalizas (lechuga, coliflor y brócoli).

Es a partir de enero cuando comienza la preparación de las tierras de cultivo mediante el barbecho y rastreo, con la finalidad de aflojar el terreno, así como también la formación de los surcos, tanto para la siembra de maíz como de frijol. Mayo es el mes propicio para sembrar la semilla, desde junio y hasta agosto se realizan distintos trabajos que permiten que la planta crezca de manera adecuada. Septiembre y octubre son los meses de cosecha y en noviembre y diciembre se amontona el rastrojo (cáscara de frijol) y la pastura que utilizarán para alimentar a algunos animales de corral.




Sembradio de lechuga

En lo referente a las hortalizas, son cultivos por temporada. La lechuga de calor se siembra en abril; se riega en mayo y se cosecha en junio. La lechuga de frío se siembra en enero, se riega en febrero y se cosecha en marzo. La coliflor y el brócoli se siembran y riegan en abril y se

cosechan en mayo. Los terrenos que son utilizados para este tipo de cultivos son versátiles pues cuando se cosecha algún producto inmediatamente puede utilizarse para la siembra de otro.

La Fiesta Patronal de la localidad se realiza el 7 de octubre. Los festejos y celebraciones en la escuela son, el 6 de enero (Día de Reyes), el 30 de abril (Día del Niño), 10 de mayo (Día de las Madres) y en junio o julio se realiza la clausura del ciclo escolar y el aniversario de la Revolución Mexicana (20 de noviembre). Las fiestas y ceremonias que se llevan a cabo en la localidad son el 15 de septiembre (Grito de Independencia), el 1 y 2 de noviembre (Día de Muertos), las posadas del 16 al 24 de diciembre, el novenario a la Virgen María de Guadalupe, y fin de año.



Iglesia de la localidad

Las enfermedades comunes en la localidad El Rosario Capula son gripa de frío desde noviembre hasta enero y gripa de calor en abril y mayo. Los animales de la localidad se enferman por comer alfalfa en malas condiciones, en agosto y hasta octubre.

Los informantes comentaron que los meses en los que llueve, son mayo, junio y julio; los meses de calor son abril, mayo y junio. Mayo es el mes de sequía. Desde diciembre y hasta marzo se sienten las heladas; no ha habido tormentas en la localidad, en cambio si han padecido fuertes caídas de granizos en el mes de agosto.

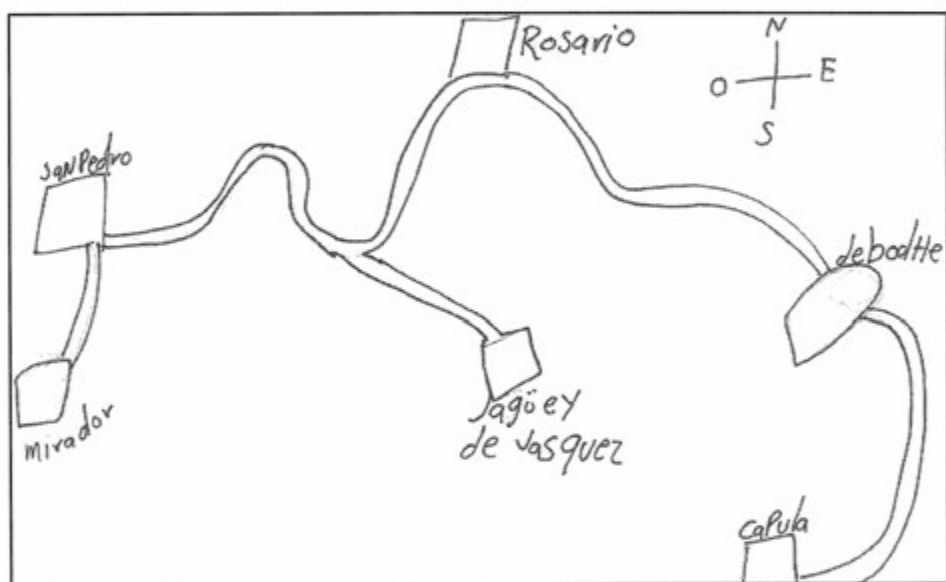
En la localidad no se cuenta con el servicio de agua potable, más bien los pobladores deben acarrear de un pozo artesanal en el que no escasea el agua, y todos tienen al menos un contenedor de agua para el uso en cada vivienda. Tienen una pileta cerca de la primaria que abastece a la escuela y en ocasiones a la población.



Pileta que brinda servicio de agua potable

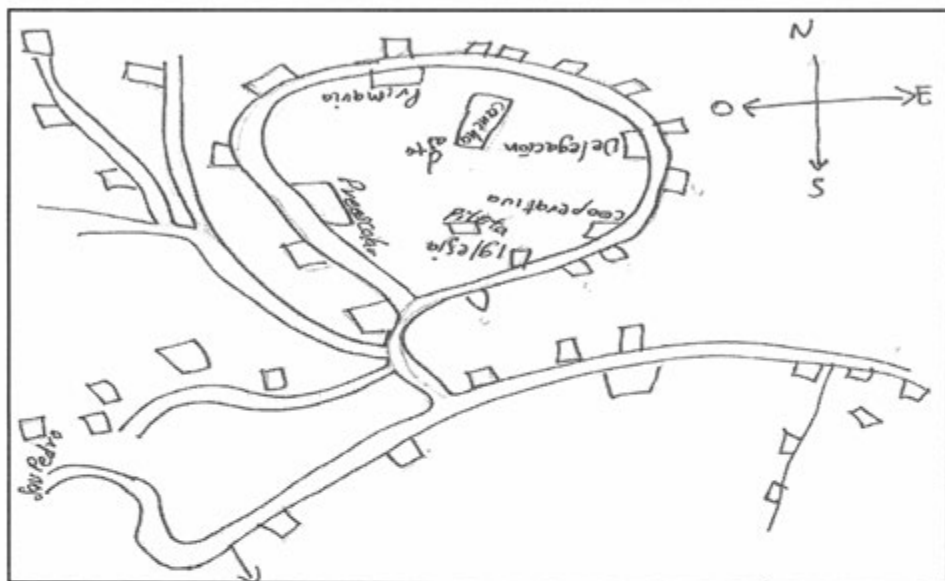
IV. Croquis regional y de la localidad

En la siguiente imagen, de acuerdo a la información de los pobladores, se ubica espacialmente El Rosario Capula en relación a las localidades vecinas. Es posible apreciar la cercanía con San Pedro y con Ex-hacienda Debodhe, localidades de las que se separó en 1988 y se da muestra de la ubicación del resto de localidades. El mapa fue trazado por Santos Baltazar Hernández, Delegado Municipal de la localidad.



Croquis regional de la localidad de El Rosario Capula

En la siguiente imagen de acuerdo a los pobladores es como se distribuye espacialmente El Rosario Capula. Al igual que el anterior el croquis fue elaborado por Santos Baltazar Hernández y en el podemos observar la ubicación de la iglesia, el pre-escolar, la primaria, delegación, pileta y la cancha deportiva. Así como también se hace alusión a las viviendas.



Croquis de El Rosario Capula

V. Adscripción y prácticas culturales

En este apartado, referiremos mes por mes, los quehaceres culturales que definen a la localidad de El Rosario Capula, en las que toman parte sus habitantes, ya sea por cuestiones religiosas o de otra índole, dando lugar al reconocimiento como parte de una localidad indígena. A continuación el recuento de dichas festividades y celebraciones.

Enero

6 de enero. Día de Reyes

Se celebra en la primaria, se parte la tradicional rosca de reyes.

Febrero y marzo

En estos meses no se mencionó por los informantes ninguna fiesta o celebración.

Abril

30 de abril. Día del Niño

En la escuela se celebra con un pequeño festival y un convivio.

Mayo

10 de mayo. Día de las Madres

Se realizan convivios y bailables en la escuela.

15 de mayo. Día del maestro

Se llevan a cabo convivios para celebrar a los maestros en la primaria.

Junio y julio

Clausura de ciclo escolar

Se lleva a cabo en la escuela primaria de El Rosario Capula.

Agosto

No se aludió a ningún tipo de celebración en estos meses.

Septiembre

15 de septiembre. Grito de Independencia

En la localidad se realiza la celebración del Grito de Independencia, por parte del Delegado y después hay un convivio en el que participa la población.

Octubre

7 de octubre. Fiesta Patronal

Es en honor de la Virgen María del Rosario. La celebración comienza desde el día 6 cuando llegan las imágenes de las localidades invitadas, se adorna la iglesia y hay una procesión por el circuito a la iglesia. Se concentran las imágenes y hay una misa de primeras comuniones y bautizos y un convivio general con los visitantes.

El 7 de octubre hay mañanitas a las 5 de la mañana y a las 7 hay desayuno con música, es por parte de toda la población en la localidad. A las 8 o 9 horas se le colocan cuelgas a las imágenes invitadas y la de la Virgen María del Rosario, con escamadas (flores de cera). A medio día se celebra una misa en honor a la Santa Patrona, después hay jaripeo y encuentros de basquetbol.

A las 6 de la tarde se realiza una procesión y a las 9 de la noche hay juegos pirotécnicos y baile popular gratis.

El día 8 de octubre hay una misa, convivio y se realiza la despedida de las imágenes vecinas con cohetones y cuelgas.

Noviembre

1 y 2 de noviembre. Día de Muertos

La celebración se organiza por casa o familia. Consiste en la colocación de ofrendas y/o altares que se componen de panes, frutas, pulque, flores, tamales, atole e incienso. La población acude a dejar flores al panteón con la finalidad de convivir con sus difuntos.

20 de Noviembre. Revolución Mexicana

Se conmemora la Revolución Mexicana, con un programa cívico en la escuela.

Diciembre

12 de diciembre. Virgen María de Guadalupe

Días antes de la fecha se realizan rosarios en honor a la Virgen, se le denomina novenario, el día 12 se llevan mañanitas.

16-24 de diciembre. Posadas

La localidad se divide en grupos y en cada uno de ellos se organizan para la celebración de una posada cada día, en cuyo festejo hay aguinaldos y antojitos.

31 de diciembre. Fin de año

Se festeja con un convivio en el que participa la población para celebrar el fin de año y aguardar la llegada del siguiente.

Características de las manifestaciones culturales de la localidad.

Leyendas y lugares sagrados

Ninguno de los informantes proporcionó información referente a leyendas de la localidad.

Los informantes consideran su iglesia como patrimonio de la localidad, pues su construcción les ha tomado alrededor de una década, aún le faltan algunos detalles, pero para ellos es su patrimonio.

También se dio información acerca de una capilla que existía antes de que estuviera la iglesia, ahora ya nada más queda un trozo de mezquite que utilizan como un banco a un costado de la iglesia, pero tienen una foto que da cuenta de la existencia de dicha construcción.



Ruinas de la capilla

Comida

La comida tradicional que se prepara en las fiestas de El Rosario Capula, ya sea particulares, patronal o festejos comunales, son carnitas de puerco y barbacoa de pollo o borrego. Se preparan otros platillos pero son por temporadas como las flores del maguey (guarumbos), flor de sábila, flor de garambullo, flor de palma, flor de calabaza, quelites, salsa de xagues y nopales.

En el caso de las fiestas particulares son las mujeres las que preparan la comida, la barbacoa “es cosa de hombres”. En la fiesta patronal igual son las mujeres pero eligen a una en especial que da el “toque final”, esta mujer cambia cada año.

Para preparar los platillos se cooperan entre todos los habitantes (fiesta patronal), entre familia (convivios) y en caso de fiestas particulares son los organizadores quienes deben comprar lo necesario para la comida.

Música

No existen grupos musicales al interior de la localidad.

Danza

No cuentan con grupos de danza en la localidad.

Vestimenta

Podemos separarla en dos categorías: la diaria para casi toda la población y la tradicional. La primera consiste para los hombres en pantalón de mezclilla, pantalón de vestir, camisa, playera y zapatos; en el caso de las mujeres se conforma por falda, blusa o bien pantalón de mezclilla, playeras y zapatos. La segunda es usada por los Mayordomos durante la fiesta patronal de la localidad y de las localidades a las que asisten como invitados. La vestimenta tradicional consiste en pantalón de manta blanca, sombrero de tornillo, falda y blusa, bordadas, ayate o rebozo con el que se cubren la cabeza y huaraches.

Artesanías

En la localidad se trabaja con lechuguilla, una especie de planta que se da en los terrenos del lugar; se elaboran cepillos para lavar, secar y tallar los trastes. Actualmente ninguna de las personas en la localidad se dedica a su elaboración pero lo saben hacer. Ellos mismos son quienes realizan los diseños y en caso de querer vender sus productos, los llevan al mercado

de Ixmiquilpan. Los insumos necesarios los obtienen de la naturaleza y los aprendieron a hacer por herencia familiar.



Planta de lechuguilla

Creencias

Los informantes refirieron la creencia de ir a pedir la mano de la novia, aunque no especificaron en qué consiste dicho acto.

Una creencia más es acerca de las mujeres embarazadas que deben llevar un espejo consigo para evitar el daño al bebé durante un eclipse.

Medicina tradicional

Cuando cualquier persona de la localidad se enferma de algún mal que no se puede curar con hierbas o una sobada por parte de los familiares, se asiste a la clínica más cercana o directamente al hospital de la región. No existe en específico alguien que se dedique a curar pero las personas tienen el conocimiento necesario para realizar “curaciones” del mal de ojo, dolor de estómago, caída de mollera, dolor de garganta, etc.

Los informantes relataron la existencia de un hombre de 80 años que se dedica a curar, a través de sobadas, torceduras, fisuras de algún hueso y dolor muscular general del cuerpo. Él cobra 50 o 100 pesos dependiendo del tipo de curada que necesite el paciente, el proceso lo realiza en su domicilio particular.

En El Rosario Capula no se brindó información de yerbero, curandero, chupador, brujo, partera, adivinador o espiritista alguno. Únicamente, hablaron acerca de personas que se dedican a ayudarle al sacerdote durante la celebración de la misa.

VI. Las asambleas. ¿Qué tipos de asambleas hay?

La estructura interna de la localidad se esquematiza en el siguiente diagrama, que tiene como objetivo conocer el orden y la organización de la localidad de El Rosario Capula; la comunicación con las autoridades municipales y la promoción de actividades asignadas a los diferentes comités con un objeto específico. La estructura observada deviene de la existencia de autoridades locales y comités institucionales.

La asamblea más importante es la Comunitaria y se dirige a la mayoría de población por ser mayores de edad, sin distinción de sexo, aunque para las mujeres no es obligatoria su asistencia, a menos que sean madres solteras. Es encabezada por el Delegado de la localidad y sus colaboradores, en ella se tratan asuntos relacionados con los apoyos de gobierno para la localidad y las necesidades de la misma.

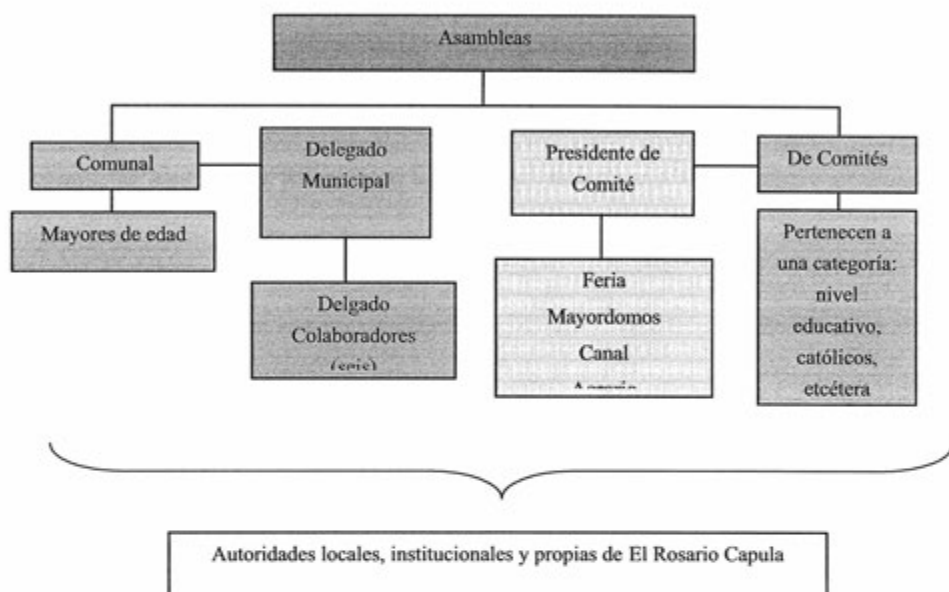
También se realizan asambleas para la organización de la Fiesta Patronal en la que participan todos los habitantes de la localidad, es conducida por el Comité de Feria y/o los Mayordomos. En ella se deben llegar a acuerdos que son necesarios para que se establezcan los montos de las cooperaciones y la realización de faenas para mejorar la presentación de las instalaciones durante la fiesta.

Otra asamblea en la que participan es la Ejidal que se realiza en Capula, El Rosario Capula comparte ejido con dicha localidad, en ella participan las personas que son ejidatarios y se tratan asuntos relacionados con el ejido, las convoca el Comisariado Ejidal.

Una más, es la Asamblea Escolar, en la que participan los padres de familia, la convoca el Presidente del Comité de Padres de Familia. Se tratan asuntos relacionados a las mejoras, cooperaciones y necesidades de las instalaciones.

VII. Estructura interna

Estructura de la organización de El Rosario Capula, Ixmiquilpan, Hidalgo, 2013



La Delegación está compuesta por seis personas, aunque tres de ellas se dedican a avisar a la población de las reuniones, faenas y demás avisos en general. Las tres restantes son el Delegado y Colaboradores (no se especificaron los cargos); ellos se encargan de ver por la resolución de las necesidades de la localidad y de las faltas o delitos que se cometan al interior de la localidad. Su tiempo en funciones es de uno o dos años.

El Comité de Oportunidades está representado por una persona, (no sé proporcionó información de los integrantes), sólo refirieron que son mujeres. Ellas se encargan de avisar a las titulares del programa de la entrega de apoyos, pláticas, talleres y consultas, se reúnen en la delegación y tienen un tiempo en funciones de tres años.

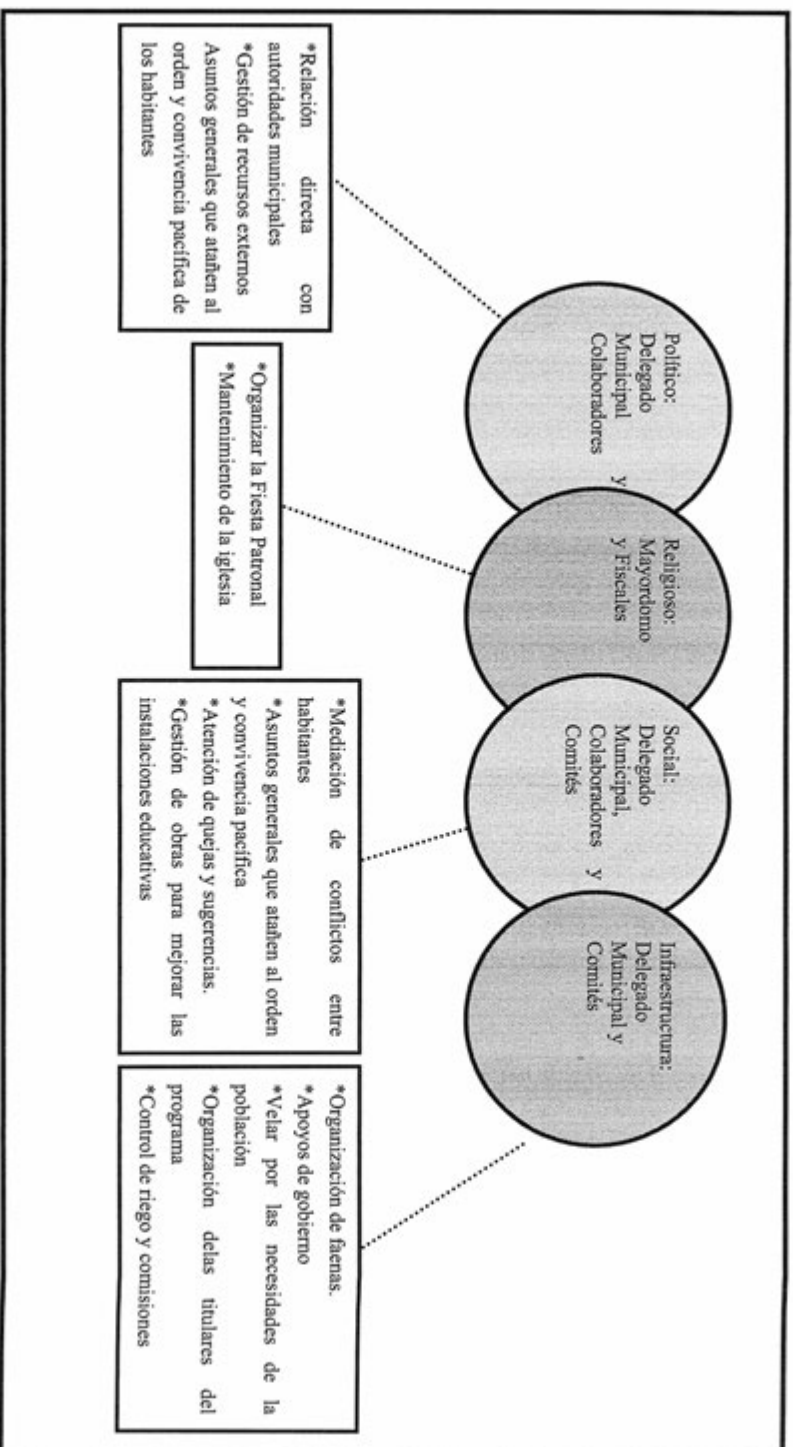
El Comité de Padres de Familia de la primaria, tienen un tiempo de funciones de un ciclo escolar, las personas que lo integran (no se dio el dato de cuantas), se encargan de ver por las necesidades de las instalaciones de la escuela.

Los Comités internos de la localidad de El Rosario Capula, son el de Feria, que al momento del levantamiento del cuestionario aún no estaba conformado, pues lo integran tres meses antes de la fiesta, es decir, en julio. Ellos son los encargados de la organización en conjunto con los Mayordomos, tienen un tiempo de funciones de tres a cuatro meses, pues una vez que ha pasado la fiesta únicamente deben presentar un informe ante la asamblea y sus labores terminan.

Los Mayordomos, son un comité más, ellos se encargan del mantenimiento de la iglesia, apoyo al sacerdote durante la celebración de misas, y de llevar la imagen de la virgen a las Fiestas Patronales de localidades que los invitan. Está conformado por seis personas que se reúnen en la iglesia pero pueden convocar a asambleas en las que participa toda la población. Su tiempo en funciones varía de uno a dos años.

Los representantes del canal, no se consideran un comité pero sí se encargan del control de los riegos, el establecimiento de faenas y de comisiones para velar por las mejoras de las instalaciones y canaletas del sistema de riego en la localidad.

Debido a que el ejido no corresponde únicamente a El Rosario Capula, los informantes no dieron información acerca de las autoridades que dirigen a los Ejidatarios.



VIII. Participación de la mujer en la organización interna

La mujer en El Rosario Capula, refieren los informantes, ha ocupado cargos únicamente del Comité de Oportunidades porque así lo dictan los lineamientos de dicho programa; en los comités propios de la localidad no han resultado electas, los informantes dicen que es porque se dedican al hogar y no hay tiempo para ocuparse de los cargos en comités de la localidad.

Durante la realización de las faenas las mujeres que no sean madres solteras, no están obligadas a efectuarlas pero sí participan en la medida de sus capacidades. En las asambleas, participan las madres solteras y las mujeres en general puede asistir, tienen voz y voto, al igual que los hombres sus aportaciones son tomadas en cuenta.

IX. Presencia del trabajo de beneficio común (faena o servicio público)

Las faenas, el trabajo en beneficio común, dependen en su organización y convocatoria de la Delegación, en algunos casos, del Comité de Feria y Mayordomos, de la Primaria, de Oportunidades, cualquier comité interno o institucional de la localidad puede convocar a la realización de trabajo en común.

Los convocados a participar en faenas comunitarias son personas con las siguientes características:

*Hombres mayores de 18 años de edad, sin importar su estado civil.

*Madres solteras sin importar su edad.

Mientras que los niños y personas mayores de 70 años de edad, así como también los estudiantes, sin importar la edad que tengan, quedan excluidos de estas actividades.

Para los habitantes que están obligados a acudir a la realización de trabajo común y llegan a faltar, son sancionados con multas de \$80 pesos además de la ejecución de la faena no atendida. También se puede pagar o intercambiar la realización, pero con un justificante medico de que no asistió por enfermedad de la persona que debía asistir o de algún familiar al que debía cuidar.



Faena de colocación de lozas

Actividades que comprenden las ultimas faenas:

*Limpieza de calles: participaron alrededor de 120 personas de la localidad, mejoró la presentación de las calles; consiste en que cada persona debe limpiar un tramo de la calle en la que vive y los lugares comunes se reparten entre todos los participantes.

*Limpieza de las escuelas, debido a que no tienen barba perimetral que las separe del resto de las viviendas de la localidad, la limpieza se realiza en general. Las actividades consistieron en podar y encalar la arboles y recoger la basura en los terrenos de las escuelas, estuvieron presentes 120 personas.

*Colocación de lozas para la cancha deportiva, participaron cerca de 80 personas para la construcción de la cancha, se cooperaron para la compra del cemento.

X. Costumbre jurídica, resolución de conflictos, tipificación de faltas y delitos

La organización interna de la localidad en el tratamiento de faltas y delitos, resolución de conflictos y frecuencia de faltas y delitos, son elementos que vinculan la vida cotidiana. Para el caso de la localidad de El Rosario Capula no existe un reglamento interno escrito o estatuto comunal de convivencia, más bien se describe a la localidad como regida por “usos y costumbres”. El Delegado Municipal es la máxima autoridad en la localidad, además de la asamblea, pues es él quien ejecuta las acciones o acuerdos a los que se llegan en las reuniones.

Tipo de faltas frecuentes que se cometen en la localidad	Perfil de la persona que los comete (Sexo, edad)	Forma de denunciar la falta (¿A quién se dirigen para hacer la queja?)	¿Quién recibe la denuncia y qué autoridad comunitaria es la que recibe la queja?	¿Cuáles son las faltas que se resuelven en la localidad?	¿Qué autoridad comunitaria interviene para resolver los conflictos?	¿Cuáles son las sanciones más comunes que se aplican?
1. Pleitos familiares	Sexo indistinto 28-35 años	Delegado Municipal	Delegado Municipal	Agresiones leves	Delegado Municipal	Acuerdos
2. Repartición de terrenos	Sexo indistinto 40-48 años	Delegado Municipal	Delegado Municipal	Límite de terrenos	Delegado Municipal	Acuerdos
3. Límite de terrenos	Indistinto 38-45 años	Delegado Municipal	Delegado Municipal	Instancias agrarias	Dialogo y acuerdo	No se han aplicado

Las faltas que se resuelven al interior de la localidad, como se observan en el primer cuadro, son pleitos familiares y la repartición de terrenos, en los que interviene el Delegado Municipal. Por medio del diálogo y teniendo a la máxima autoridad como mediador, se llegan a acuerdos para la resolución de los conflictos.


En el segundo cuadro, observamos que los límites de terreno se deben llevar a las instancias agrarias, aunque el Delegado Municipal apoya a los implicados para la resolución, hasta el momento no se han aplicado sanciones, únicamente llegan a acuerdos para resolver el problema.

Los informantes describieron como el conflicto más importante que se ha resuelto en la localidad, a la repartición de terrenos a quienes no lo tenían. En un acta de la década de 1990 se pactó que quienes no tenían tierra debían tenerla, así que quienes sí tenían hicieron la repartición de tierras de la localidad.

Dicho acontecimiento tuvo lugar en 1999 y se vieron involucrados, vecinos de El Rosario Capula y el Comisariado.

Según la versión de los informantes, la Policía Municipal entra a la localidad con frecuencia para realizar rondines de seguridad. Una vez se detuvo a una persona por agresiones familiares, no se proporcionó el año de la detención, pero fueron vocales de la delegación quienes detuvieron a la persona. Las autoridades de la localidad intervinieron con diálogo, mientras, la persona estuvo detenida.

Ex-Hacienda de Ocotza



Créditos

Participante	Cargo
Margarito Hernández León	Delegado Municipal
Noé Ramírez Mendoza	Presidente del Comité de Padres de Familia (Primaria)
Sandra Ramírez Hernández	Miembro del Comité de Oportunidades
Erasto Ramírez Herón	Vecino
Adolfo León Mendoza	Partero
Roberto León Hernández	Vecino
Leonor Jiménez Mendoza	Vecina

I. Identificación general

La presente monografía pretende exponer la vida social de la localidad de Ex-Hacienda de Ocotza, municipio de Ixmiquilpan, y las características particulares que sus habitantes dan a este espacio geográfico, por lo que se referirán algunos aspectos históricos, territoriales, demográficos; así como la descripción del significado que los habitantes atribuyen a su localidad en torno a lo indígena o no indígena.

La localidad se originó a partir de la llegada de Senobio Ramírez, Daniel Carlos, y Adolfo León. Pasados los años y con la repartición de lotes, la gente fue llegando para hacer crecer la localidad. Fue hasta 1970 cuando un grupo de habitantes se organizaron para independizarse de Julián Villagrán (localidad a la que pertenecían), el motivo fue la construcción de la escuela primaria, pues los niños debían caminar alrededor de una hora para llegar a sus clases.

El nombre de la localidad deriva de la hacienda que se encontraba en esos terrenos desde 1881, aún ahora existen algunas ruinas de dicha construcción. Dentro de los terrenos de la hacienda existía un mezquite grande con un hoyo, "*Ocotzha*" en hñã-hñú quiere decir *palo hueco*.

El INEGI le otorgó a la localidad de Ex-Hacienda de Ocotza la clave 0130300096, y según la información proporcionada por sus autoridades, la población actual es de 600 habitantes, de los cuales 287 son hombres y 318 mujeres. Las cifras oficiales reportan en el Censo de 2010 que la población asciende a 506 personas, 251 hombres y 255 mujeres.

La lengua indígena hablada en la localidad es otomí-hñã-hñú, los informantes refirieron que el 50% de la población hace uso de esa lengua. La información de INEGI (2010) indica que existen 367 personas mayores de 3 años que hablan la lengua. Durante la entrevista los informantes relataron que el 40% de la población utiliza tanto el español como el otomí y el 10% no habla español; el INEGI (2010) establece que son 362 personas mayores de 3 años bilingües y 4 monolingües, pues sólo hablan la lengua indígena.

La información relativa al analfabetismo en la localidad, según los informantes, es el 10% de la población total por lo tanto se determina que son cerca de 60 personas quienes no

saben leer ni escribir. Las cifras emitidas por INEGI (2010) son 31 personas de 8 a 14 años que no saben leer ni escribir y de 15 años y más, analfabetas.

Los informantes refirieron que la mayoría de la población en la localidad Ex-Hacienda de Ocotza profesa la religión evangélica, sin especificar el tipo. Los datos de INEGI (2010) señalan que 60 personas son católicas, 422 son adeptas a religiones Protestantes, Evangélicas y Bíblicas diferentes de las evangélicas y 23 dicen no profesar ninguna religión.

En la localidad Ex-Hacienda de Ocotza, existen 5 colonias, a saber: Centro, denominada de esa forma porque es ahí donde se concentran los edificios importantes de la localidad, en ella viven alrededor de 100 personas; La Estación, el nombre deriva de una parada del ferrocarril que se encuentra en los límites de dicha colonia, en ella viven 150 personas; Los Hornos, en la que habitan cerca de 200 personas, tiene ese nombre porque antes existían hornos de cal; Jerusalén, es una más de las colonias, el nombre fue tomado de la Biblia, en ella viven 120 personas; la última colonia es Emiliano Zapata, tomó el nombre de la primaria, es de reciente creación y viven cerca de 30 personas. En todas las colonias, la primera lengua es el hñã-hñú. No tienen autoridades locales, todas dependen directamente del Delegado Municipal. La tenencia de tierra es propiedad privada.

Los informantes relataron que el 50% del área total de la localidad, es propiedad privada, y el resto corresponde al ejido. Son cerca de 100 familias las que conforman la población, existen 80 casas habitadas y 20 sin habitar. El INEGI (2010) estableció que son 149 viviendas, y 113 son las que están habitadas. Los informantes aseguraron que en promedio son 6 personas las que habitan en cada vivienda.

Las viviendas en la localidad están construidas, en su mayoría, con block; cuentan con techos de losa, en algunas es de lámina y tienen piso firme. Además, cuentan en promedio con 2 o 3 habitaciones, cocina de leña, combinada con gas. El 70% de las viviendas cuenta con drenaje y el 30% no cuenta con ningún tipo de cuarto de baño.

Los servicios con los que cuentan las viviendas de la localidad, según los datos proporcionados por los informantes, son agua potable y luz eléctrica 100%, drenaje 70%, celular y vehículo 40%, teléfono en casa 10% y el 90% tiene gas, aunque sólo 50% posee boiler. El 90% de las viviendas cuentan con radio, televisión, refrigerador y licuadora; mientras que un mínimo porcentaje tienen computadora y estufa. Ninguna vivienda posee del servicio de internet.

Los animales domésticos que frecuentemente se tienen son gatos y perros; por otro lado, las vacas, chivos, puercos, guajolotes, gallinas y borregos son los animales de corral que poseen.



Animales de corral

En lo referente a la infraestructura de la localidad, cuentan con pre-escolar, primaria, casa de salud y casa comunitaria. Además de dos canchas deportivas, en donde se realizan eventos que conmemoran la Revolución Mexicana y templos evangélicos. También existen tiendas que abastecen los insumos básicos para la población.



Casa de Salud

Para el arribo a la localidad es frecuente utilizar la carretera municipal, si se viaja en vehículo; se tiene el servicio de transporte público, cada 20 minutos.

La localidad Ex-hacienda de Ocotza, se conoce y reconoce como indígena porque hablan la lengua indígena hñã-hñú, tienen costumbres y tradiciones que proceden de sus antepasados.

II. Cronología histórica mínima

Año	Suceso principal	Descripción
1957	Hubo una fuerte tormenta	Llovió tan fuerte que el jahuey desapareció.
1968	Llegada de luz eléctrica	En una primera etapa que abarca la parte baja de la localidad.
1968	Comienzo del riego	Las aguas del canal Xohbo comienzan a llegar a la localidad.
1970	Independencia de Ex-hacienda de Ocozta	La localidad fue reconocida por la Presidencia Municipal como independiente de Julián Villagrán.
1975	Temblor en el Vale del Mezquital	Se derribó parte de la torre de la Hacienda.
1975	Visita de Adolfo Lopez Mateos	Fue a apoyar a las personas que resultaron afectadas por el temblor.
1978	Ampliación de las obras para el riego	El gobierno amplió las obras del canal Xohbo.
1980	Segunda etapa de la luz eléctrica	La cual abarca la parte alta de la localidad.
1981	Construcción del Pre-escolar	Con carrizos, láminas de cartón y pencas.
1984	Hubo una nevada	La nevada barrió con nopales, magueyes y toda clase de frutos que había en la localidad.
2002	Fundación de la casa de salud	Es una clínica auxiliar, en la que dos o tres veces al mes hay enfermera y doctor.

En la tabla anterior se puede apreciar lo que los habitantes de Ex-hacienda de Ocotza, refieren como hechos relevantes, tales como: la llegada de servicios básicos (luz eléctrica, agua de riego), la construcción de espacios que cumplen una función social, tales como la primaria, el pre-escolar y la casa de salud. Asimismo dan cuenta de eventos meteorológicos que han afectado a la localidad, como tormentas, nevadas y temblores.



Canal de riego

III. Ciclo anual (actividades económicas, emigración, ritos, fiestas y modo de celebración)

El ciclo anual de la localidad está constituido por los aspectos agrícolas, culturales, religiosos, festividades o celebraciones. En su conjunto constituyen las características que indican la unidad de Ex-Hacienda de Ocotza al reflejar lo que les resulta importante celebrar y las actividades que se deben realizar para vivir el día a día de acuerdo a sus medidas.

Actividad Económica	E	F	M	A	M	J	J	A	S	O	N	D
Ciclo agrícola Maíz	Barbecho	Esperar lluvias	Primeras lluvias	Inicio de siembra	Desyerbe	Cultiva	Cultivar y cuidar la planta	Cosechas	Descanso	Barbecho	Esperar lluvias	Primeras lluvias
	Barbecho	Esperar lluvias	Primeras lluvias	Inicio de siembra	Desyerbe	Cultiva	Cultivar y cuidar la planta	Cosechas	Descanso	Barbecho	Esperar lluvias	Primeras lluvias
Cortes cada mes o mes y medio, la semilla dura de tres a cinco años												
Otros productos: Avena Cebada										Preparar tierra	Siembra	Riego
Fiestas	E	F	M	A	M	J	J	A	S	O	N	D
Fiesta del pueblo												
Patronal												

Fiestas	E	F	M	A	M	J	J	A	S	O	N	D
Carnaval												
Ceremonias											Revolución Mexicana	
Escuelas				Día del Niño	Día de las Madres	Clausuras						
Otras									Grito de Independencia		Día de Muertos	Del 16 al 24. Posadas
Enfermedades	E	F	M	A	M	J	J	A	S	O	N	D
Personas	Gripe					Estomacales						Gripe
Animales	Gripe										Gripe	Gripe
Plagas		Pulgón (alfalfa)										Pulgón (alfalfa)
Epidemias								Varicela				
Otras												
Clima	E	F	M	A	M	J	J	A	S	O	N	D
Lluvias												
Calor												
Sequia												
Heladas												
Tormentas												
Otros: viento												

Escasez de agua	E	F	M	A	M	J	J	A	S	O	N	D
Fuente principal de abastecimiento de agua: pozo												

En la localidad Ex-hacienda de Ocotza se aprovechan las aguas de riego que llegan del sistema municipal, es por esto que gran parte de su población se dedica a la siembra de maíz y frijol; sólo algunos cuantos y esporádicamente se concentran en la siembra de avena, cebada y alfalfa. El maíz y el frijol comparten fechas de siembra y casi los mismos trabajos se realizan en los sembradíos al mismo tiempo. Es a partir de enero cuando comienza la preparación de las tierras de cultivo con barbecho y rastro, con la finalidad de aflojar el terreno, así como también se esperan las lluvias, tanto para la siembra de maíz como de frijol. Abril es el mes propicio para sembrar la semilla, desde mayo y hasta agosto se realizan distintos trabajos que permiten que la planta crezca de manera adecuada. Septiembre es el mes de cosecha y los tres últimos meses del año la tierra descansa.

Por otro lado, la siembra de alfalfa no requiere gran cuidado, ya que una vez sembrada basta con regar y esperar mes y medio para el primer corte, sucesivamente se cortará cada mes o mes y medio. En cuanto a la cebada y avena, éstas también comparten los mismos trabajos, se prepara la tierra en octubre, se siembra en noviembre. En diciembre se riega y en enero se cosecha.

Es prudente mencionar que los informantes dijeron que ya no deben esperar las lluvias gracias a que cuentan con el sistema de riego, lo que hace más sencillo el trabajo en el campo, ya no hay fechas específicas en las cuales deben hacer esto o aquello. Los datos que se presentan en la tabla que corresponden a la siembra de maíz y frijol, son lo que hacían antes de que llegara el riego.

Dado que en la localidad, la mayoría de los pobladores profesan la religión evangélica (Protestantes, Evangélicas y Bíblicas diferentes de evangélicas), no celebran una fiesta patronal, pero si hay un evento que se hace cada año, en el que celebran la Revolución Mexicana, dicho evento puede ser el 19 o 21 de noviembre. Quienes son de religión católica, celebran el Día de Muertos (1 y 2 de noviembre) y las Posadas (del 16 al 24 de diciembre). En las escuelas se festeja el Día del Niño (30 de abril), el Día de las Madres (10 de mayo) y las clausuras en los meses de junio y julio. Otros eventos son el Grito de Independencia (15 de septiembre) y el Convivio de fin de año el 31 de diciembre.

Los informantes dieron cuenta de una ceremonia agrícola que se realiza en noviembre (no se especificó el día), sólo la practican lo que tienen la religión católica.

En cuanto a las enfermedades que padecen los habitantes de la localidad refieren la más común es la gripa que se presenta en los meses de noviembre, diciembre y enero. De mayo a agosto, son meses que se caracterizan por mayor número de contagios de enfermedades estomacales. Asimismo, dadas las condiciones climáticas, sus animales suelen padecer gripa en los mismos meses que las personas (noviembre-enero) por los cambios drásticos de temperatura. Finalmente sus sembradíos de alfalfa son atacados por gusanos (pulgón) en los meses de diciembre a marzo.

Los informantes comentan que las lluvias pueden suscitarse en abril y hasta septiembre. Debido al cambio climático; mayo es el mes más caluroso que padecen, aunque no es el único, en junio y julio también se siente mucho calor. De noviembre a marzo suelen presentarse las sequías. Las tormentas que han afectado a la localidad, se han suscitado en junio y julio. Se han presentado fuertes rachas de vientos de diciembre a marzo.

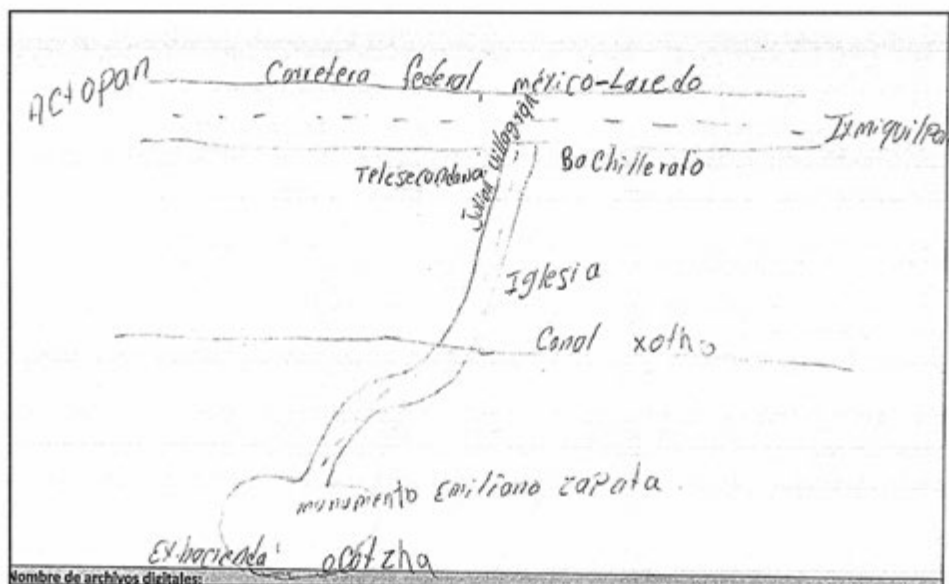
En la localidad se tiene un pozo de extracción de agua potable, el cual abastece a la población. En el cual el agua escasea en los meses de mayo hasta agosto.



Tubería de agua potable

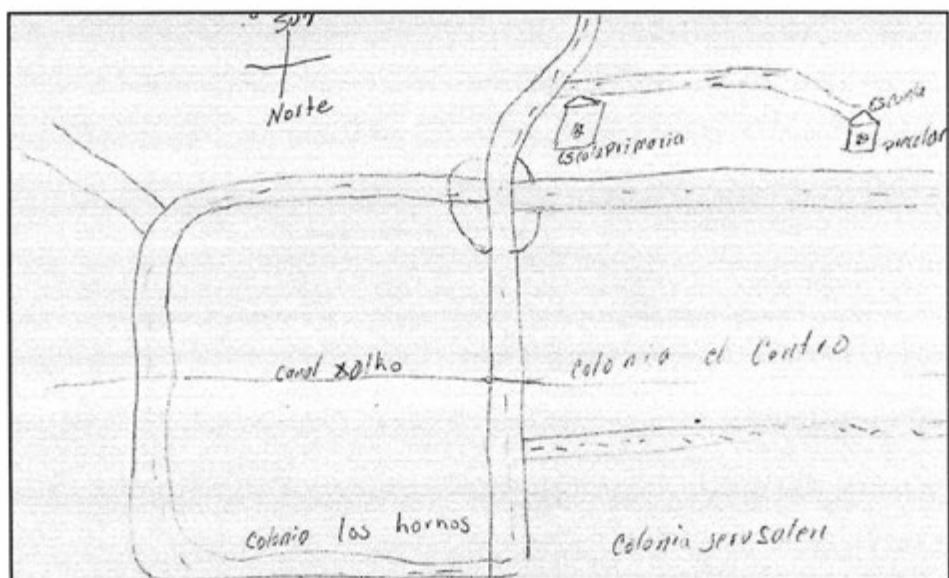
IV. Croquis regional y de la localidad

En la siguiente imagen, de acuerdo a la información de los pobladores, se ubica espacialmente Ex-Hacienda de Ocotza. El mapa fue elaborado por Margarito Hernández León, Delegado Municipal de la localidad, en él se da muestra del acceso a la localidad. Es posible apreciar la carretera federal México-Laredo y se muestra la desviación en Julián Villagrán para llegar a Ex-Hacienda de Ocotza.



Croquis regional de la localidad de Ex-Hacienda de Ocotza

En la siguiente imagen de acuerdo a los pobladores es como se distribuye espacialmente Ex-Hacienda de Ocotza, el mapa también fue realizado por Margarito Hernández León. En el croquis podemos observar la primaria y el pre-escolar, así como también las calles principales, el canal y tres de las cinco colonias que conforman la localidad. No se hace alusión a las viviendas.



Croquis de Ex-Hacienda de Ocotza

V. Adscripción y prácticas culturales

En este apartado, referiremos mes por mes, los quehaceres culturales que definen a la localidad de Ex-Hacienda de Ocotza, en las que toman parte sus habitantes, ya sea por cuestiones religiosas o de otra índole, dando lugar al reconocimiento como parte de una localidad indígena. A continuación el recuento de dichas festividades y celebraciones.

Enero, febrero y marzo

En estos meses no se mencionó por los informantes ninguna fiesta o celebración.

Abril

30 de abril. Día del Niño

En las escuelas se celebra con un pequeño festival y un convivio. En ocasiones, el Delegado Municipal organiza un festejo para todos los niños de la localidad.

Mayo

10 de mayo. Día de las Madres

Se realizan convivios y bailables en las escuelas.

Junio y julio

Clausuras de ciclo escolar

Se llevan a cabo en las escuelas, con la finalidad de dar por terminado el ciclo escolar.

Agosto

No se aludió a ningún tipo de celebración.

Septiembre

15 de septiembre. Grito de Independencia

Conmemoración de la fecha en que comenzó la lucha por la Independencia de México.

Octubre

No se proporcionó información acerca de celebraciones en este mes

Noviembre

1 y 2 de noviembre. Día de Muertos

La celebración se organiza por casa o familia. Consiste en la colocación de ofrendas y/o altares que se componen de comida, bebidas, flores, retratos, en fin la variedad de productos de los que disfrutaban los difuntos cuando estaban vivos.

Días 19 o 21. Revolución Mexicana

Se conmemora la Revolución Mexicana con un desfile en el que participan, alumnos, padres de familia la población en general. Se realiza un programa sociocultural. Se lleva una ofrenda floral al monumento a Emiliano Zapata. Hay un convivio y actividades deportivas (carreras de caballos y bicicletas así como también de atletismo).



Vestimenta que utilizan para el desfile

Sin fecha específica. Ceremonia agrícola

Los informantes dieron cuenta de esta ceremonia que realizan en este mes quienes profesan la religión católica. Consiste en ir a dejar veladoras a las tierras de cultivo.

Diciembre

16-24 diciembre. Posadas

Quienes son católicos, llevan a cabo posadas con la finalidad de solemnizar el nacimiento de Jesús.

31 de diciembre. Fin de año

En conjunto la localidad celebra el fin de año con un convivio de traje.

Características de las manifestaciones culturales de la localidad. Leyendas y lugares sagrados

Leyendas y lugares sagrados

Uno de los informantes contó una anécdota: que él junto con cuatro personas más habían ido a buscar zorrillo, en la parte de abajo de la localidad, era de noche cuando comenzaron a escuchar unos quejidos muy fuertes como de una persona moribunda, los perros que iban con ellos comenzaron a correr y ladrar muy fuerte; se asustaron pero al sólo escucharlos, siguieron su camino. Al día siguiente, una de las personas regresó al lugar pero no había más que las huellas de los perros y las de sus compañeros; como si la noche anterior nada hubiera ocurrido.

Los informantes consideran patrimonio cultural de la localidad, Ex-hacienda de Ocotza, el monumento a Emiliano Zapata que se encuentra al frente de la escuela primaria, que lleva el mismo nombre. A la estatua se lleva una ofrenda floral en la celebración de la localidad, del aniversario de la escuela primaria.

Las ruinas de la hacienda, también son consideradas como patrimonio. En los mismos terrenos se construyeron la primaria y el pre-escolar. Se realizan reuniones para su rescate y mantenimiento. Por otro lado los pobladores también tienen la intención de salvaguardar los hornos de cal, considerándola una forma de preservar sus antepasados y costumbres pasadas.

Comida

La comida tradicional en las fiestas de la localidad es barbacoa, mole rojo y verde acompañado de guajolote. Dadas las temporadas se pueden preparar quelites, flor de maguey o nopal batido. La comida tradicional se prepara en fiestas particulares, y festejos de la localidad, tales como la conmemoración de la Revolución Mexicana o el Convivio de fin de año. Las mujeres son las encargadas de preparar la comida. Para comprar los insumos necesarios, se cooperan en caso de fiesta de la localidad, si se trata de fiesta particular, los organizadores son los encargados de comprar lo necesario para la comida.

Música

En la localidad existen tres grupos musicales que corresponden a las diferentes iglesias. Una es banda de viento, otra instrumental y una tercera es una rondalla. A las tres se les retribuye económicamente, tocan en fiestas particulares y comunitarias dentro de la localidad. Adquieren sus instrumentos fuera de la localidad, aprendieron porque un maestro de Ixmiquilpan fue a la localidad a enseñarles.

Danza

Existe un grupo de danza, este corresponde al pre-escolar, es la maestra de la escuela quien organiza a los participantes. Ellos bailan en eventos escolares y adquieren sus implementos en Ixmiquilpan. Al momento de la entrevista, los informantes dijeron sólo retribuirles con motivación (aplausos).

Vestimenta

Podemos separarla en dos categorías: la diaria para casi toda la población y la tradicional. La primera consiste para los hombres en pantalón de mezclilla, pantalón de vestir, camisa, playera y zapatos; en el caso de las mujeres se conforma por falda, blusa y zapatos. La segunda es usada por hombres y mujeres mayores y jóvenes durante festivales. La vestimenta tradicional consiste en falda larga floreada-bordada, sombrero de tornillo, rebozo, delantal y un morralito bordado. Para los hombres es ropa de manta, sombrero y huaraches.

Artesanías

En Ex-Hacienda de Ocotza, trabajan artesanías textiles, morrales, manteles y servilletas bordados, carpetas y ayates. Alrededor de 50 mujeres se dedican a la elaboración de dichas artesanías. Los diseños son herencia familiar aunque dejan volar su imaginación para crear nuevos. En Ixmiquilpan consiguen los materiales y el producto terminado lo venden a turistas que llegan a la localidad.



Morral bordado

Creencias

Los informantes dieron cuenta de que al colocar unas tijeras debajo de la almohada o en la ventana, evitará que entre la bruja a chupar a os bebés. Que durante un eclipse, una mujer embarazada debe colocarse un cuchillo cruzado en la cintura, para evitar efectos en su bebé. Y que para evitar el mal de ojo, hay que tener una sábila en casa y colocar un hilo rojo en una de las muñecas de los bebés.

Medicina tradicional

En la localidad existen una mujer de 61 años que se dedica a la elaboración de distintas pomadas con base en ingredientes naturales como, manzana, manteca, manrubio, epazote de zorrillo y árnica. Ella aprendió gracias a una promotora del DIF, las pomadas tienen un costo de 30 pesos.

Es la misma mujer quien se dedica a curar el empacho y sobar la mollera a los niños. Cobra 50 pesos y la actividad la realiza en su domicilio, es decir, hay que llevar al enfermo a casa de la señora.

También en la localidad hay un hombre de 97 años que en su tiempo era partero, él aprendió mediante la observación, recibía pago en especie (comida y pulque); él asistía a casa de a embarazada. Una vez que había nacido el bebe, él y la madre asistían a misa para agradecer el nacimiento y dejaba su limosna.

VI. Las asambleas. ¿Qué tipos de asambleas hay?

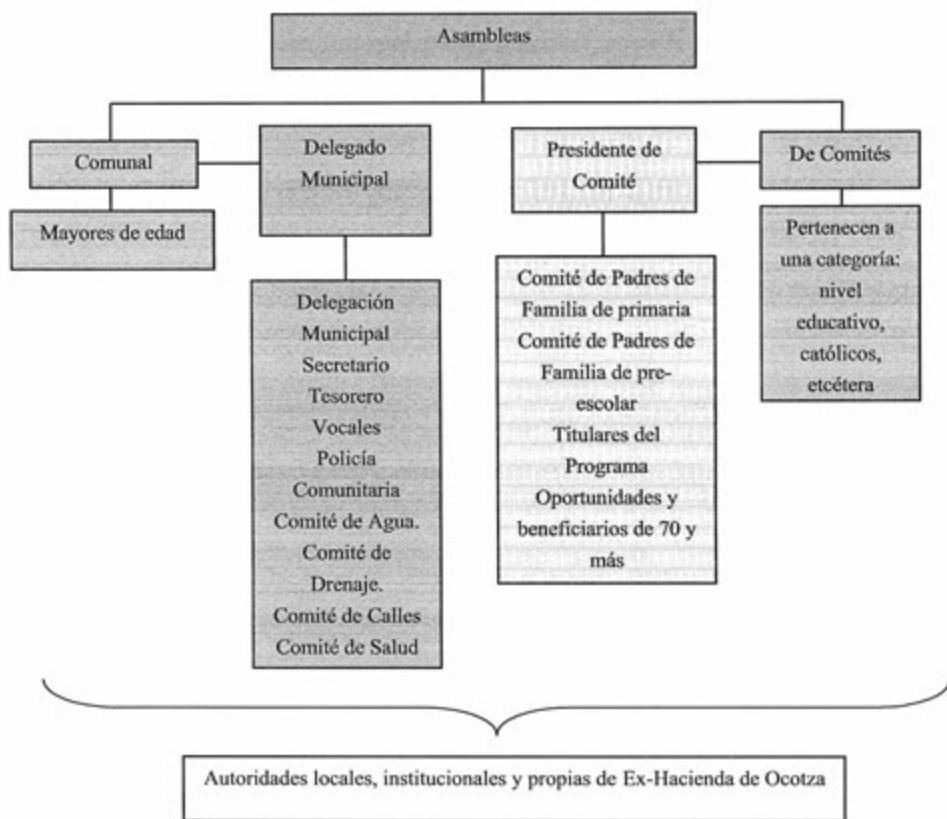
La estructura interna de la localidad se esquematiza en el siguiente diagrama, que tiene como objetivo conocer el orden y la organización de la localidad Ex-Hacienda de Ocotza; la comunicación con las autoridades municipales y la promoción de actividades asignadas a los diferentes comités con un objeto específico. La estructura observada deviene de la existencia de autoridades locales y comités institucionales.

La asamblea más importante es la General y se dirige a la mayoría de población por ser mayores de edad y mujeres que son madres solteras. Es encabezada por el Delegado Municipal y sus colaboradores, además de los distintos comités que existen en la localidad. En las asambleas se tratan asuntos referentes a las necesidades y beneficios del lugar, como el mantenimiento del pozo de agua potable, el mantenimiento de la línea de drenaje, de las calles y las necesidades de salud. También se concierta la realización de faenas para el mejoramiento de la presentación de la localidad.

Los informantes proporcionaron información acerca de los Comités de la Primaria, del Pre-escolar, de Oportunidades y de 70 y más, sin embargo no refirieron dato alguno a cerca de las asambleas que realizan en dichos comités.

VII. Estructura interna

Estructura de la organización de Ex-Hacienda de Ocotza, Ixmiquilpan, Hidalgo, 2013



La Delegación Municipal está compuesta por cinco cargos, a saber, Delegado Municipal, Subdelegado, Tesorero, Secretario y Vocal. Su función principal es atender las necesidades básicas de la población, así como también vigilar el orden y funcionamiento de la localidad. Su tiempo en funciones es un año.

La Policía Comunitaria la componen tres personas, que se encargan de hacer cumplir con la ley, también realizan la función de Notificadores, pues avisan a los pobladores de las reuniones que se van a realizar en la localidad su tiempo en funciones es un año.

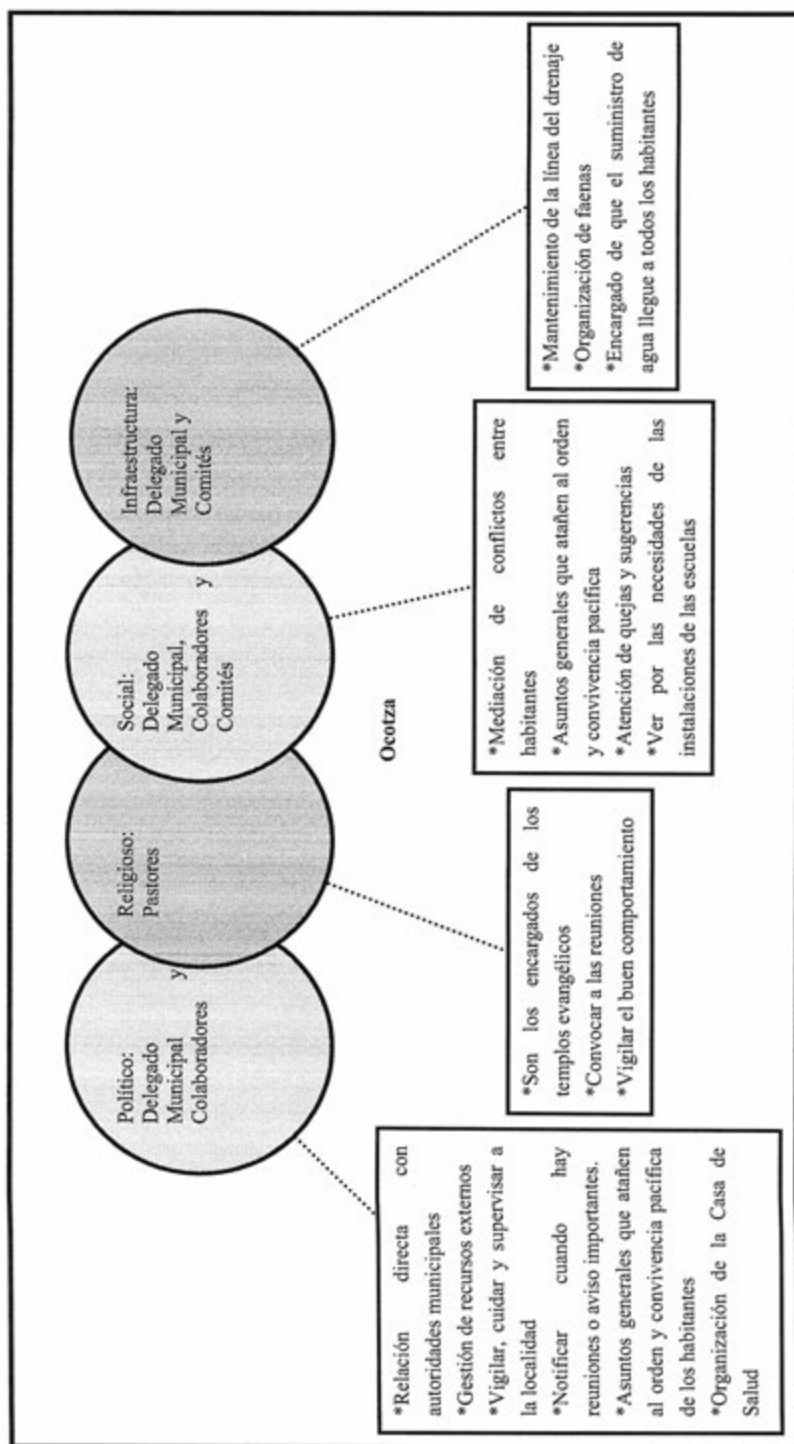
Los comités internos de la localidad son: Agua, Drenaje, Calles y de Salud, todos son conformados por tres personas y tienen un año en funciones. El comité de Agua se encarga de checar las fugas de agua potable, mantenimiento del pozo, al igual que las tuberías. La función principal del Comité de Drenaje es el mantenimiento de la línea.

El Comité de Calles, es el encargado de organizar faenas para la limpieza de las calles de la localidad. Y por último el Comité de Salud, organiza las actividades en la casa de salud.

Los Comités Institucionales, son: el Comité de Padres de Familia de la Primaria y está compuesto por nueve personas; Presidente Secretario, Tesorero y un Representante de cada grado escolar. Se dedican a la satisfacción de las necesidades de la escuela, su tiempo en funciones es un año. Asimismo, se cuenta con el Comité de Padres de Familia del Preescolar, está compuesto por tres personas, también duran en el cargo un año. Su función es cumplir con las normas y satisfacer las necesidades de las instalaciones, así como también del alumnado.

El Comité de Oportunidades, se conforma por cinco personas, quienes duran en el cargo tres años, y se encargan de la organización e información de los apoyos de dicho programa federal.

Cargos y funciones principales de las autoridades de Ex-Hacienda de Ocotza, Ixmiquilpan, Hidalgo, 2013



VIII. Participación de la mujer en la organización interna

Las mujeres en Ex-Hacienda de Ocotza, refieren los informantes, han ocupado cargos únicamente del comité de oportunidades porque así lo dictan los lineamientos de dicho programa; en los comités propios de la localidad no han resultado electas.

Durante la realización de las faenas las mujeres que no sean madres solteras, no están obligadas a realizarlas pero sí participan en la medida de sus capacidades. En las asambleas, participan las madres solteras, tienen voz y voto, al igual que los hombres sus aportaciones son tomadas en cuenta.

Los informantes comentaron que el mayor cargo que ha ocupado una mujer en la localidad, fue el de presidenta del Comité de la Mujer Campesina, resultó electa por la asamblea de las mujeres campesinas. Dicho comité ya no existe en la localidad.

IX. Presencia del trabajo de beneficio común (faena o servicio público)

Las faenas, el trabajo en beneficio común, dependen en su organización y convocatoria de la Delegación. Es en la Asamblea General en donde se concierta su realización, por lo tanto también pueden ser los comités internos los que convocan a que se lleve a cabo alguna faena o trabajo, pero todo se realiza en función de la Delegación Municipal.

Los Comités Institucionales también convocan a la realización de faenas, en pro de sus instalaciones o de sus necesidades.

Los convocados a participar son personas con las siguientes características:

*Hombres mayores de 18 años de edad, sin importar su estado civil.

*Madres solteras mayores de 18 años.

Mientras que los niños, estudiantes y personas enfermas, quedan excluidos de estas actividades.

Para los habitantes que están obligados a acudir y llegan a faltar, son sancionados con multas económicas o la ejecución de la faena no atendida, cualquier otro día.

Actividades que comprenden las últimas faenas realizadas:

*Limpieza de las cunetas a la orilla de la carretera, en la que participaron alrededor de 50 personas, y se realizó para evitar que la basura obstruyera el paso del agua de riego.

*Limpieza de los tanques de agua, para la cual hubo que desmontar los tanques del sitio en el que están colocados, para mantener limpia el agua para el consumo humano, participaron 50 personas.

*Limpieza de las canchas, participaron 40 personas, se realizó la limpieza para mantener presentable el área deportiva de la localidad.

X. Costumbre jurídica, resolución de conflictos, tipificación de faltas y delitos

La organización interna de la localidad en el tratamiento de faltas y delitos, resolución de conflictos y frecuencia de faltas y delitos, son elementos que vinculan la vida cotidiana. Para el caso de la localidad Ex-Hacienda de Ocotza no existe un reglamento interno escrito o estatuto comunal de convivencia, más bien se describe a la localidad como regida por “usos y costumbres”. Es el Delegado municipal la máxima autoridad de su localidad.

Tipo de faltas frecuentes que se cometen en la localidad	Perfil de la persona que los comete (Sexo, edad)	Forma de denunciar la falta (¿A quién se dirigen para hacer la queja?)	¿Quién recibe la denuncia y qué autoridad comunitaria es la que recibe la queja?	¿Cuáles son las faltas que se resuelven en la localidad?	¿Qué autoridad comunitaria interviene para resolver los conflictos?	¿Cuáles son las sanciones más comunes que se aplican?
1. Falistas a las asambleas y deudores de multas	Hombres de 18-60 años	Delegado Municipal	Delegado Municipal	Cobro de Sanciones	Delegado Municipal	Trabajo comunitario. Pago de 100 pesos
2. Exceso de velocidad	Jóvenes de 20-25 años	Delegado Municipal	Delegado Municipal	Cobro de Sanciones	Delegado Municipal	Llamada de atención, pago de 300-500 pesos
3. Peleas de jóvenes	Hombres jóvenes 15-20 años	Delegado Municipal	Delegado Municipal	Municipio	Diálogo	Pago del daño

En la primera tabla observamos las faltas y delitos que pueden ser resueltas al interior de la localidad. Son faltas administrativas: la ausencia a las asambleas, la falta de pago de sanciones y el exceso de velocidad, en todos los casos se aplica una sanción económica; dependerá del juicio del Delegado la intensidad de la falta y el monto total de la multa.

Por otro lado, las faltas que deben ser resueltas fuera de la localidad, son peleas entre jóvenes; se avisa al Delegado pero éste da parte a las autoridades municipales, pues resulta necesario el cobro de los daños, siempre llegando acuerdos por medio del diálogo.

Los informantes, comentaron que el conflicto más importante que se ha suscitado en la localidad es cuando a las personas que no habían pagado las cooperaciones, se les mando llamar a la casa comunitaria para discutir y dialogar el pronto pago. Esto sucedió el 15 de febrero de 2013; estuvieron involucrados el Delegado Municipal, como máxima autoridad, el Comité de Agua Potable y los deudores.

Ex-Hacienda Debodhe



Créditos

Participante	Cargo
Hipólito Cerro Cortés	Delgado Municipal
Andrés Cerro Gathe	Mayordomo Mayor
Angélica Baltazar Oro	Mayordomo
Perfecta Bonilla Cerro	Comité de Oportunidades
Salome Dedho	Comité de Oportunidades
Fausta Peña	Comité de Oportunidades
Celia Bustamante	Comité de Oportunidades
Beatriz Arroyo	Comité de Oportunidades
Salvador Cerro Vaquero	Primeros habitantes de la localidad
Rafael Cerro Vaquero	Primeros habitantes de la localidad
Porfirio Cerro Peña	Comité del Agua
Ismael Cerro Pérez	Comité del Agua
Jacinto Dedho Quezada	Comité del Agua
Jorge Israel Cerro Tepetate	Comité de Feria
Álvaro Dedho Cerro	Comité de Feria
Benjamín Cerro Jagüey	Comité de Feria
José Luis Baltazar Capula	Comité de la Purificadora de Agua
Martin Cerro Vaquero	Comité de la Purificadora de Agua
Victoriano Cerro Peña	Comité de la purificadora de agua
Porfirio Dedho Cerro	Consejo de Vigilancia
Margarito Capula Hernández	Comisariado Ejidal
Bernardino Cerro Baquero	Vecino de la localidad
Pedro Cerro Vaquero	Vecino de la localidad

I. Identificación general

En la presente monografía se describirán diversos aspectos de la vida social, cultural, política y económica de la localidad de Ex - Hacienda Debodhe, municipio de Ixmiquilpan. De manera tal que permita darnos una idea de cómo es el desarrollo de la vida cotidiana de la población, en sus aspectos organizacionales y administrativos; así como de su composición territorial y demográfica en general; además de observar aquellas características culturales que indiquen si se trata de una localidad indígena o no.

Los habitantes calculan que la conformación de la localidad independiente de Capula se dio el 19 de Marzo de 1969. El nombre de la localidad: Ex-Hacienda Debodhe, se debe a que en el lugar existía una hacienda, misma que contrataba a personas de diversos pueblos aledaños. A principios del siglo XX los dueños de la hacienda dejaron las tierras, las cuales fueron repartidas a los trabajadores durante el reparto agrario.




Paredones de la Hacienda Debodhe

La clave otorgada por el INEGI a esta localidad es 0130300100; según esta institución, Ex-Hacienda Debodhe, cuenta con una población total de 294 habitantes, de los cuales 163 son mujeres y 131 hombres. Sin embargo, los informantes del lugar refirieron que hay aproximadamente 500 habitantes 200 son hombres y 300 son mujeres. Se observa, en el contraste de las cifras, 206 habitantes menos contabilizados por el INEGI (2010).

La lengua indígena hablada en la localidad es el otomí y de acuerdo con los informantes, el 100% de la población hace uso de ésta, es decir 500 personas. Asimismo, señalaron que el 80% de la población es bilingüe y el 20% monolingüe. En comparación, el INEGI (2010) señala que el número de pobladores de 3 años y más, hablantes del otomí asciende a 222, de los cuales 100 son hombres y 122 mujeres.

En relación al analfabetismo, como indicador sociodemográfico, los informantes señalan que aproximadamente un 10% del total de habitantes no sabe leer ni escribir, del cual corresponde a la población femenina un 5% y para la población masculina el 5 % restante. En comparación, el INEGI (2010) divide en dos grupos a: personas de 8 a 14 años que no saben leer ni escribir y personas de 15 y más analfabetas; pertenecientes al primer grupo se cuentan 3 individuos y de 32 personas para el segundo.

Según el INEGI (2010) la población que practica la religión católica es de 248, mientras que el número de habitantes que forman parte de otras religiones asciende a 25 pobladores (protestantes, evangélicas y bíblicas diferentes de evangélica). Mientras que los informantes refirieron que un 90% de la población total es católica.




Casa tradicional

Según los informantes la división territorial de Ex-Hacienda Debodhe, consta de cuatro calles; además existen 80 viviendas y 100 familias, con un promedio de 4 habitantes por hogar. En contraste, los datos del INEGI del censo 2010 señalan que hay un total de 94 viviendas, y 75 hogares censales, con un promedio de 3.92 habitantes por casa. En cuanto a la tenencia de la tierra en la localidad de Ex-Hacienda Debodhe figura las propiedades ejidal y pequeña propiedad con un 50% cada una.

Los principales materiales con los que están contruidos los muros de las viviendas son piedra, madera y adobe; mientras que los techos son de lámina y algunos de loza; la mayoría de las viviendas tienen pisos firmes, de cemento, y algunos de tierra. Se dijo que la mayoría de las cocinas son de materiales rústicos (techos de lámina) y que utilizan leña para cocción de sus alimentos; y que el tipo de baño más común es la letrina.

Los principales servicios con los que cuentan las viviendas de la localidad son electricidad en un 100%, agua potable entubada 100%; se refirió que no se cuenta con el servicio de drenaje ni de teléfono de casa.



Primera escuela construida con órganos de cactus en 1969.

En cuanto a los bienes con los que cuentan las casas los informantes dijeron que un 70% de la población tiene radio, un 70% TV y otro 50% posee licuadora; mientras que pocas viviendas tienen refrigerador (se aludió que unas 20 casas en total). El 10% cuenta con vehículo propio, teléfono celular el 50% y el 0% cuenta con computadora en casa.

En promedio por casa, los animales domésticos más comunes son perros, gatos y pollos; mientras que los borregos y cerdos son los animales de corral que predominan.

La infraestructura de la localidad consiste en preescolar y primaria, ubicados en la zona centro del lugar. Ex-Hacienda Debodhe cuenta con un panteón; así mismo, se comentó de la existencia de dos pequeñas tiendas, una cancha de basquetbol, y una iglesia.

Ex-Hacienda Debodhe cuenta con un edificio cede de la administración pública y jurídica, la Delegación Municipal. En este lugar se realizan asambleas que atañen a la población en general. Para acceder a la localidad es necesario tomar la carretera municipal o camino vecinal; se puede llegar en vehículo o caminando desde el centro de la localidad de Capula (a 40 minutos). No se mencionó la existencia de transporte público para el traslado de la población.

El reconocimiento que Ex-Hacienda Debodhe tiene de sí misma como localidad indígena se debe primordialmente al uso de la lengua otomí, ya que según los informantes toda su población hace uso de ella para comunicarse; sustentan que la educación de las nuevas generaciones está basada en esta lengua, debido a su escuela es bilingüe. Según ellos la escuela cuenta con maestros capacitados que refuerzan el idioma, además se refirieron sobre la conservación de costumbres y tradiciones ancestrales como el uso de vestimenta y cocina tradicionales (el molido del nixtamal en el metate, por ejemplo); así como del trabajo de los cultivos con yuntas, además de contar con médicos tradicionales, que realizan curaciones y atienden a la población en general.

II. Cronología histórica mínima

Año	Suceso principal	Descripción
1955	Tormenta	Las fuertes lluvias provocaron pérdidas de cultivos, destruyendo algunas casas; e incluso arrastro por largas horas a dos jóvenes pastores.
1968	Enfrentamiento con Capula, para solicitar la autonomía de la localidad.	Un grupo de 15 personas, se organizaron para solicitar la autonomía de la localidad; las autoridades de Capula no querían ceder por lo que se llegó a tener un enfrentamiento con armas. El gobierno tomo posesión del problema y dio fin al conflicto otorgando la autonomía del lugar.
1969	Construcción de la primer escuela	La gente de la localidad se organizó para edificar su escuela, esta estaba hecha de órgano y el techo de cartón, los bancos eran tan solo dos tablas.
1970	Construcción de la pileta de agua	Para lograr consolidar este proyecto recibieron la ayuda del Padre Lino, quien les donó cemento y varilla. Los vecinos aportaron con la mano de obra.
1970	Construcción de la segunda escuela (Adobe)	En ese año se organizaron las autoridades de la localidad, para solicitar en Presidencia Municipal apoyo para la reconstrucción de la escuela, este fue concedido, y los padres de familia apoyaron con la mano de obra.
1971	Cimentación de la cancha de basquetbol	Se solicitó en Presidencia Municipal, apoyo para la construcción, de lo que se les proporciono cemento, la población trabajo para emparejar el terreno con la ayuda de la yunta.
1974	Granizo	Las fuertes granizada provocaron pérdidas de borregos, chivos y parte de la vegetación. En las casas dejo daños debido a que agujero los techos que estaban contruidos de asbesto y cartón.
1974	Edificio de nuevas aulas	Se consolido a base de diversas solicitudes a dependencias, los miembros habitantes ayudaron con la mano de obra. Un solo maestro de la SEP atendía a 50 alumnos.
1985	Visita del Gobernador Guillermo Rosell de la Lama	Las localidades aledañas a Ex-Hacienda estaban invadiendo los territorios, fue de tal magnitud, que el Gobernador (en turno), llego en su helicóptero para dar solución al problema.
1992	Se construye la barda de la escuela	Las autoridades en turno se organizaron para solicitar entre la población material, para la construcción, lográndose construir 300 metros de bardero.

Año	Suceso principal	Descripción
1997	Se restablece el cargo de Comisariado Ejidal	Debido a los problemas que se suscitaban en cuestión de tierras, se restablece el cargo de Comisario Ejidal, y de esta forma pudieron con la seguridad política de las tierras.
1998	Edificación de la primera planta de la delegación Municipal	Se solicitó apoyo en Presidencia Municipal, para la construcción. Los habitantes de la localidad, trabajaron a base de faenas para lograr su consolidación.
2002	Pozo de agua	Se solicitó en Presidencia Municipal y gobierno del estado, apoyo para la construcción de su un pozo de agua. La gente participó con la mano de obra.
2003	Visita del obispo Octavio Villegas Aguilar	En ese año acudió a la localidad para hacer entrega oficial, de la imagen de la "Virgen de la Visitación". Considerada hoy en día como patrimonio del pueblo.
2003	Construcción de la capilla	La mayor parte de la aportación económica fue por medio de los migrantes de la localidad.
2005	Construcción del teatro	Los representantes en turno solicitar en Presidencia Municipal, material para la construcción, los vecinos apoyaron con la mano de obra.
2005	Edificación de la purificadora	La idea surge de la necesidad que se tenía, el agua estaba muy contaminada, por lo que se buscaron los medios en diversas dependencias y poder conseguir el equipamiento necesario.
2011	Asfaltado de la calle principal	El Delegado Municipal en turno fue, el encargado de solicitar apoyo en Presidencia Municipal, misma que les fue concedida, todos los vecinos ayudaron con la mano de obra a base de faena.
2011	Levantamiento de la barda de la iglesia	En este año se solicitó apoyo a los vecinos de la misma localidad para lograr levantar la barda de la iglesia.

La tabla anterior muestra los acontecimientos más relevantes considerados por los informantes de Ex - Hacienda Debothe. Como se puede observar, la información se refiere a la infraestructura implementada a lo largo de los años, como medios de comunicación, instituciones de salud, educación y religión; así como los enfrentamientos con otras localidades para lograr consolidar un espacio social independiente; por otro lado, lo relacionado con las afectaciones naturales a los campos de cultivo y desastres naturales. Finalmente, se registran las visitas hechas por algunos personajes como ex gobernador Rosell de la Lama y el ex obispo de la diócesis de Tula Octavio Villegas.

III. Ciclo anual (actividades económicas, emigración, ritos, fiestas y modo de celebración)

Con el ciclo anual de actividades desarrolladas en la localidad es posible observar cuáles son aquellas que se relacionan directamente, tales como la agricultura, el clima y las fiestas celebradas.

Actividad Económica	E	F	M	A	M	J	J	A	S	O	N	D
Ciclo agrícola Maíz Avena Alfalfa	Se prepara la tierra	Se prepara la tierra	Se siembra	Cuidado Del cultivo	Cuidado Del cultivo	Se cortan los elotes	Se cosecha	Se cosecha	Se cosecha		Se prepara la tierra	Se prepara la tierra
	Se cosecha									Se prepara la tierra	Se siembra	Cuidado Del cultivo
	Cuidado Del cultivo	Se inicia con el primer corte	Se da el segundo corte	Se corta cada mes durante 3 años						Siembra A partir del día 20	Siembra Hasta el día 10	Cuidado Del cultivo
Otros productos: Lechuga (calor) Lechuga (frio)				Se envía semilla al invernadero	Trasplanta a tierra	Cuidado Del cultivo	Cuidado Del cultivo	Se corta el producto			Cuidado Del cultivo	Se corta el producto


Fiestas	E	F	M	A	M	J	J	A	S	O	N	D
Fiesta del pueblo												
Patronal					Día 31. Fiesta a la Virgen de la Visitación							
Carnaval											Días 1 y 2. Día de Muertos	
Ceremonias												
Escuelas					Día 30. Día del Niño		Del 2 al 6. Clausuras					
Otras												

Enfermedades	E	F	M	A	M	J	J	A	S	O	N	D
Personas	Gripe											Gripe
Animales				Rabia								
Plagas	Pulgón											Pulgón
Epidemias												
Otras												

Clima	E	F	M	A	M	J	J	A	S	O	N	D
Lluvias												
Clima	E	F	M	A	M	J	J	A	S	O	N	D
Calor												
Sequia												
Heladas												
Tormentas												
Otros												
Escasez de agua	E	F	M	A	M	J	J	A	S	O	N	D
Fuente principal de abastecimiento de agua: pozo												

La siembra de productos agrícolas como el maíz, avena, lechuga y alfalfa tiene diversos ciclos. Se comienza con el maíz a partir del mes de noviembre y diciembre, meses en los que se prepara la tierra, se siembra en marzo y se realizan tareas de cuidado desde este mes hasta junio (desyerbe, fertilización y fumigación del cultivo); en agosto y septiembre se cosecha; se deja descansar durante el mes de enero y febrero, para poder sembrar nuevamente en el mes de marzo.

La alfalfa comienza a sembrarse a partir del día 20 de octubre y puede extenderse hasta principios del mes de noviembre; en los meses de diciembre y hasta mayo nuevamente se realizan tareas de cuidado (desyerbe, fertilización y fumigación del cultivo); finalmente el periodo de cosecha se realiza en el mes de abril.



Agricultores de la localidad

Finalmente, la lechuga es el único producto que se da durante todo el año, debido a que se divide en dos tipos: la lechuga de calor se siembra en el mes de abril; se trae del invernadero la planta, posteriormente se pasa a tierra firme y durante los meses de mayo a julio nuevamente se le dan los cuidados (desyerbe, fertilización y fumigación del cultivo; culminando en el mes de agosto, en el que se da el corte final el producto. Por otra parte la lechuga de frío se realiza el mismo procedimiento pero abarcando el periodo de septiembre a diciembre.

Las fiestas y celebraciones de Ex-Hacienda Debodhe son el día 31 de mayo (día de la Virgen de la Visitación) que pone fin a las celebraciones religiosas de la localidad. Por otra parte, en cuanto a festividades no religiosas, en las escuelas se acostumbra celebrar el 30 de abril (Día del Niño), las clausuras de cursos de las escuelas (preescolar y primaria) durante la primera semana del mes de julio.

En relación a la enfermedad más común que afecta a las personas es la gripe. En los meses de diciembre y enero, se presentan estas enfermedades por tratarse de la temporada de mayor frío en la región.

Por otra parte, la única enfermedad mencionada que afecta a los animales es la rabia, (en específico a los perros); así mismo, se refirió que en los meses de diciembre y enero, se llegan a presentar plagas en la alfalfa (sin especificar el daño y el tipo de plaga que la causa).

En cuanto al clima, los meses de mayo, junio, julio y agosto dan inicio a la temporada de lluvias (beneficiando las tierras de cultivo) y se intensifican durante los meses de agosto y septiembre, época de tormentas en la región; mientras que la época de calor y fuertes sequías se da durante el mes de mayo, según se informó; en tanto que las fuertes heladas y fríos intensos comienzan durante el mes de diciembre y enero.


La principal fuente de agua en tiempos de escasez es el pozo del lugar, sin embargo, no se dieron mayores detalles al respecto.



Pozo de agua, principal suministro en la localidad

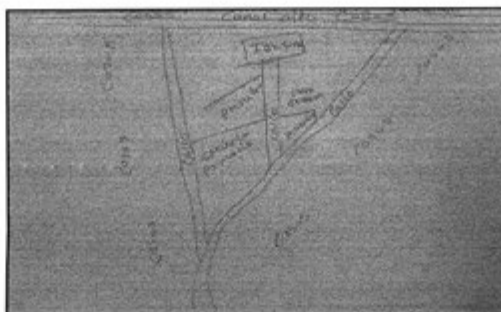
IV. Croquis regional y de la localidad

La siguiente imagen muestra la ubicación geográfica de Ex-Hacienda Debodhe en relación a las localidades vecinas más importantes. En el dibujo aparecen San Pedro Capula, Rosario Capula, Cerritos Capula y La huerta Capula, como las localidades que tienen que ser transitadas hasta arribar a Ex-Hacienda Debodhe; también se puede ver a Capula, localidad de la que se independizó, pero que todavía mantienen relación en cuanto a que forman un solo núcleo ejidal.



Croquis regional de la localidad de Ex-Hacienda Debodhe

La siguiente imagen representa el croquis de la localidad Ex-Hacienda Debodhe, el cual fue elaborado por Hipólito Cerro Cortés, Delegado Municipal. El dibujo describe las zonas de mayor importancia del pueblo por tratarse de puntos de reunión y desarrollo de la vida cotidiana. De modo que se tiene a las escuelas preescolar y primaria; también se puede ver la iglesia católica, la delegación municipal, las tres calles principales, igualmente se observar la ubicación del pozo de agua.



Croquis de Ex-Hacienda Debodhe

V. Adscripción y prácticas culturales

La adscripción y prácticas culturales propias de Ex-Hacienda Debodhe nos permiten observar el estilo de vida que sus pobladores desarrollan a diario y de la relación que estas guardan con las pautas propias de una localidad indígena.

Enero, febrero y marzo

Los informantes no aludieron respecto a festividades o celebraciones en estos meses.

Abril

Día 30. Día del Niño

Estos festejos se desarrollan en las escuelas del lugar. Consiste en convivios, en los que se reparten dulces y juguetes; además se dan algunos bocadillos y se presentan payasos; los maestros y padres de familia organizan el evento.

Mayo

Fiesta Patronal

Esta fiesta es dedicada en honor a la Virgen de la Visitación del 29 al 31, los organizadores son los representantes de la iglesia católica (Mayordomos), así como el Delegado Municipal. El día 29 por la mañana se ofrecen las mañanitas en honor a la Santa Patrona del lugar; el 30 a medio día se realiza una misa, en la que se celebran bautizos, bodas y primeras comuniones y; el día 31 se lleva a cabo una peregrinación en la que participa toda la población católica; al finalizar el recorrido se llega a la iglesia donde se desarrolla un convivio en el que se reparte comida a los asistentes. Además, los grupos de música y danza locales hacen una participación especial para agradecer a la Virgen de la Visitación, para pedir por su bendición a favor de la población. No existieron mayores detalles de actividades realizadas en esta fecha.

Junio

Los informantes no hablaron respecto a festividades o celebraciones en este mes.

Julio

Días del 2 al 6. Clausuras escolares

Los festivales de clausura son organizados por los maestros, alumnos y padres de familia; en ellos se realizan honores a la bandera, bailables y entrega simbólica de certificados de estudios a los alumnos que egresan. Las fechas varían según las escuelas preescolar y primaria.

Agosto, septiembre y octubre

No se informó de festividad o celebración alguna en estos meses.

Noviembre

Días 1 y 2. Día de Muertos

La celebración de día de muertos corresponde a los días 1° y 2° se trata de una festividad familiar; consiste en la colocación de ofrendas que se componen de; (pan de muerto, tamales, mole) atole, cerveza, tequila, cigarrillos, flores, entre otros productos que en vida el difunto gozaba. Con regularidad el día 2° se acude al panteón para dejar flores en la tumba del difunto.

Diciembre

No se refirió celebración alguna durante este mes.

Características de las manifestaciones culturales de la localidad

Leyendas y lugares sagrados

Respecto a leyendas propias de la localidad se hizo mención de manera muy breve de la “Mujer de blanco”. La historia narra que aparece una mujer blanca caminando por la orilla del canal, su objetivo es llevarse a los hombres para arrebatarles su espíritu, (eso fue lo único a lo que se refirió por parte de los informantes).



Canal, en donde se aparece la “Dama de Banco”

Comida

El mole fue del único platillo sobre el que se informó se prepara para las celebraciones de la localidad, ya sean religiosas o no. Las mujeres son las encargadas de su elaboración y depende del tipo de fiesta (familiar o comunal) la organización para la preparación y compra de ingredientes.

Música

Dentro de la localidad existe un grupo de música (de los cuales no se mencionaron sus nombres), especializados en sones tradicionales. Los instrumentos que utilizan son guitarras y violines principalmente; sus presentaciones son llevadas a cabo generalmente en las celebraciones religiosas y fiestas particulares; la forma en que se les retribuye es económicamente (solo fiestas particulares, como bautizos, XV años, boda, para estos eventos llegan a cobrar aproximadamente \$700.00) y con los alimentos del día (solo en fiesta patronal propia de la localidad) que corren a cargo de los Mayordomos. También se informó que sus padres y abuelos les transmitieron los conocimientos sobre los sones que tocan.

Danza

No se informó la existencia de algún grupo de danza dentro de la localidad.

Vestimenta

Se clasifica en dos tipos: por una parte, la usada en la vida diaria, la cual consiste en camisa y pantalón de vestir o mezclilla para los hombres y faldas, blusas y rebozo para las mujeres; por otro lado, la vestimenta tradicional es descrita de la siguiente manera: *naguas y camisa*, (aunque no se dieron detalles claros para su identificación), usadas por mujeres mayores en la vida cotidiana.

Artesanías

La principal actividad artesanal en la localidad es la elaboración de ayate, instrumento agrícola empleado para recolectar la cosecha. Hecho de fibras de maguey de forma rectangular que puede medir entre 70 cm a 80 cm de largo por 40 cm a 50 cm de ancho, cuenta con dos cintas que se sujetan sobre los hombros.

Creencias

En la localidad se tienen diversas creencias, por ejemplo: Cuando se intenta matar a un animal y un niño está presente, no muere de inmediato, debido a que el niño lo ve con lastima.

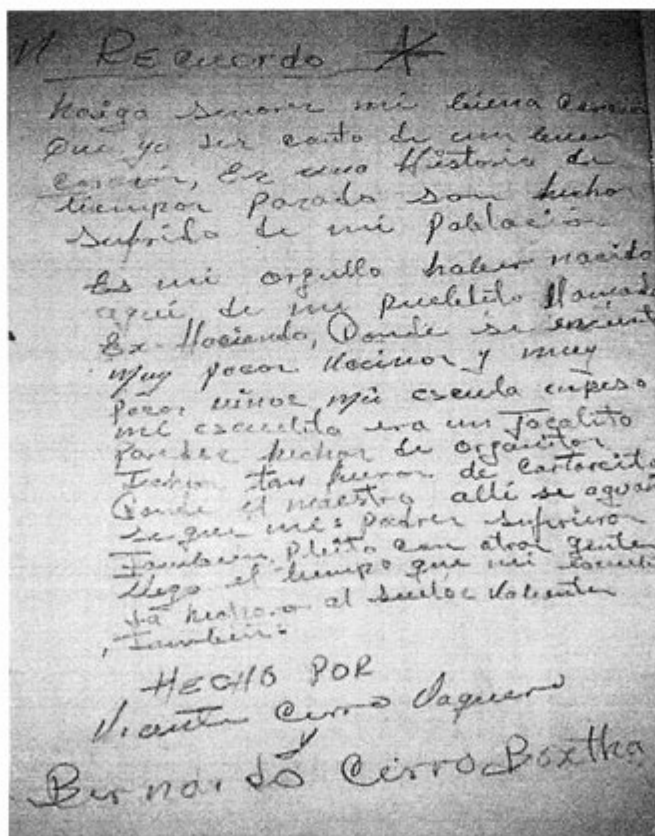
También que cuando una mujer esta embarazada y se están preparando alimentos como tamales, mole o barbacoa, no se tiene que acercar, porque estos no se cosen.

Cuando una mujer recién ha dado a luz, es recomendable que coloque debajo de su almohada unas tijeras, y ponga en su ventana principal una rama de espinas, para que la bruja no intente chupar al bebé.

Además de la creencia en figuras religiosas mencionadas antes.

Cantos

Se cuenta con un cantinela, que da mención sobre la experiencia que se tiene de vivir en Ex - Hacienda Debothe, y su primera escolita de penca.



"Mi recuerdo", canción tradicional de Ex - Hacienda Debothe

Medicina tradicional

Los principales males son atendidos por un médico tradicional de la localidad, encargándose principalmente de los malestares relacionados con el dolor de estómago, mal de ojo (mal se aire) vómito y malestar estomacal.

Ex- Hacienda Debodhe cuenta con un yerbero hombre de 57 años de edad, el cual aprendió por parte de sus familiares y experiencia propia; el trabajo lo realiza indirectamente en su casa, porque solo receta y los pacientes ponen en práctica las recomendaciones en su hogar. En el caso de que el médico tradicional de la localidad no puedan curar a los enfermos, sugiere a estos últimos que asistan con los médicos del centro de salud de la cabecera municipal o de alguna otra localidad vecina.

VI. Las asambleas. ¿Qué tipos de asambleas hay?

La estructura organizativa de la localidad se divide en distintas asambleas en las que la participación de la población es de gran importancia, ya que en ellas se toman decisiones que atañen a todos.

La asamblea Ordinaria es dirigida por el Delegado Municipal, conjuntamente con sus Colaboradores (Secretario, Tesorero, Comandante, Subcomandante y Policía), es la de mayor relevancia para la localidad de Ex-Hacienda Debodhe; esto debido a que en ella se convoca a toda la población (aunque únicamente tengan voz y voto los mayores de edad y madres solteras) para informar de trabajos realizados, problemáticas internas u otras situaciones (como la petición de cooperaciones para beneficio común o realizar faenas).

Existen otras asambleas que pueden ser clasificadas bajo el mismo rubro, ya que están relacionadas con las escuelas del lugar, a saber, las Asambleas de Padres de Familia del preescolar y primaria. En estas reuniones participan los padres de familia cuyos hijos se encuentran estudiando en alguna de las instituciones educativas mencionadas. El fin que persiguen es el de procurar un correcto desarrollo académico y humano de los alumnos, realizando faenas para el mantenimiento y mejora de las instalaciones escolares, por ejemplo.

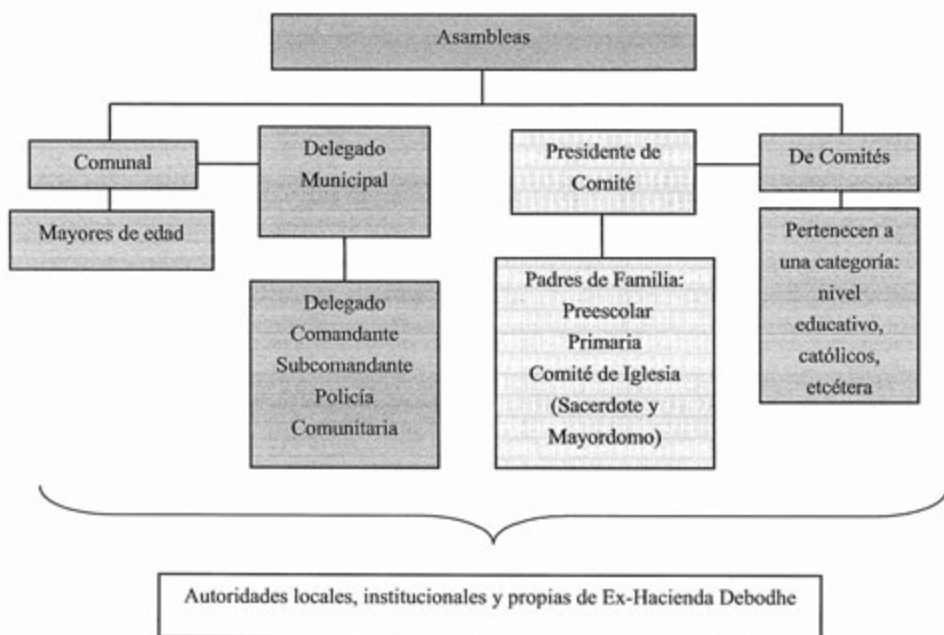
Por otra parte, se tiene a la asamblea realizada en relación a la Delegación Municipal, en la que se tratan temas relacionados a los avances de la feria. En ella solo participan los integrantes del catolicismo que comparten la fe. No se dio más información sobre dicho suceso.



Delegación municipal de Ex-Hacienda Debodhe

VII. Estructura interna

Estructura de la organización de Ex-Hacienda Debodhe, Ixmiquilpan, Hidalgo, 2013



La Delegación Municipal es la organización de mayor importancia en la localidad, pues se encarga de la impartición de justicia, así como de hacer cumplir con los acuerdos comunes para una sana convivencia y correcto desarrollo de la vida cotidiana de su población; también, convocan a reuniones para informar de los trabajos realizados en el año de servicio, pedir cuotas con el objeto del mejoramiento de calles y caminos, entre otros asuntos. Son elegidos por las personas mayores de edad de la localidad por un periodo no mayor a un año.

Con relación a los Comités de las Instituciones de Educación, se tiene a los conformados por los padres de familia, y que se clasifican de la siguiente manera: preescolar y primaria. Todos ellos, según se informó, comparten una estructura interna similar, puesto que cuentan con cargos tales como: Presidente, Secretario, Tesorero y Vocales. Son electos por la Asamblea de Padres de Familia de las escuelas respectivas por una duración en el cargo de un año. Tienen

como función principal el velar por los intereses académicos de los niños y jóvenes, mediante la realización de actividades coordinadas por los maestros; también convocan a los padres de familia para ejecutar faenas como limpieza de las instalaciones; también para informar de trabajos realizados.

El Comité de la Iglesia está constituido por cuatro Mayordomos y sus ayudantes además de la colaboración del sacerdote, tiene como objetivo la organización de las fiestas religiosas de la localidad (la Fiesta Patronal por ejemplo), así como del resguardo y mantenimiento de la iglesia.

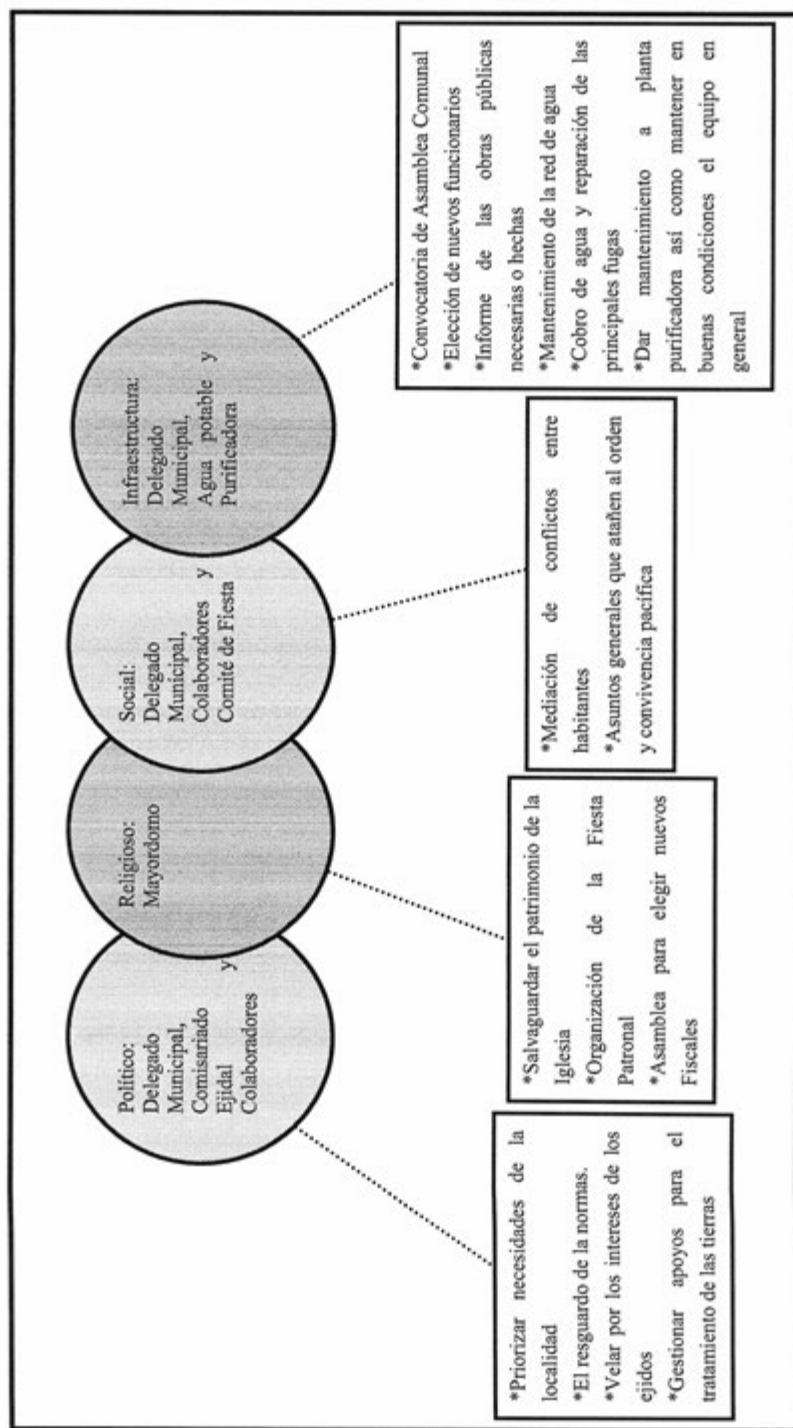


Mayordomos de la localidad

El Comité Ejidal, está integrado por tres personas, (Presidente, Vicepresidente y Vocal), son electos a durante la Asamblea Ejidal, por medio de votación; su función principal gira en torno a solicitar vales de riego y dar mantenimiento a los caños así como velar por los intereses generales de los ejidatarios, según los informantes la duración es su cargo es de un año.

El Comité del Agua (sociedad cooperativa, purificadora de agua), está integrado por cuatro personas ocupando los cargos de (Administrador, Presidente, Secretario y Tesorero), son elegidos por medio de votación durante la asamblea, su función principal es brindar mantenimiento a la planta purificadora, procurar que todo dentro de la organización se cumpla, respecto a las reglas establecidas. El tiempo de duración en su nombramiento es de tres años.

Cargos y funciones principales de las autoridades de Ex-Hacienda Debodhe, Ixmiquilpan, Hidalgo, 2013



VIII. Participación de la mujer en la organización interna

Según información brindada por vecinos de la localidad, la participación de la mujer se ha restringido a cargos relacionados al Comité de Salud y Comités de las escuelas, ocupando sitios de representación como Presidentas, Secretarías, o Vocales; por lo que se comentó que nunca una mujer ha presidido el cargo máximo de la localidad, que es el de Delegado Municipal.

Con esto podemos observar que la mujer tiene una participación relevante ya que, dentro de la configuración organizativa de la localidad, ocupa la presidencia de los principales comités internos; así como de que pueden asistir a las asambleas comunales convocadas por los Delegados, en las que tienen voz y voto para la toma de decisiones que atañen a los habitantes.

IX. Presencia del trabajo de beneficio común (faena o servicio público)

Dentro de la localidad se acostumbran a realizar faenas, esto es el trabajo en beneficio común, mismas que son organizadas por el Delegado Municipal y sus Colaboradores, aunque también cuenta con la colaboración de las Presidentas de los Comités de Salud y de Padres de Familia de las escuelas.

La regularidad con la que se hacen estos trabajos de beneficio común son cada tres meses o dependiendo de las necesidades que se deseen cubrir; en ellas participan directamente todos los mayores de edad y menores de edad que ya no estudien, así como todos los menores de 60 años. En contraste, los niños, estudiantes, personas con problemas de salud y discapacitados, se encuentran exentos de la realización de estas tareas.

Cuando se convoca a faenas es posible intercambiar o pagar por el trabajo que el responsable tiene que cubrir; en caso contrario, será acreedor de una multa con el salario mínimo, la cual es puesta por la asamblea.

Las faenas más comunes que se llevan a cabo son la limpieza a las calles principales con el objetivo de mejorar la presentación de la localidad, el trabajo consiste en levantar toda la basura (botellas, latas, bolsas y plástico), que se encuentra en la vía pública.

X. Costumbre jurídica, resolución de conflictos, tipificación de faltas y delitos

Un aspecto importante dentro de la localidad de Ex-Hacienda Deboche, es el tratamiento de faltas, la impartición de justicia y la resolución de conflictos y delitos, la cual le es conferida al Delegado Municipal. No existe un reglamento interno escrito que rija a su población, sin embargo, los "usos y costumbres" permiten resolver las problemáticas de la localidad, ya que las sanciones son consensuadas por los habitantes antes de ser ejecutadas.


Tipo de faltas frecuentes que se cometen en la localidad	Perfil de la persona que los comete (Sexo, edad)	Forma de denunciar la falta (¿A quién se dirigen para hacer la queja?)	¿Quién recibe la denuncia y qué autoridad comunitaria es la que recibe la queja?	¿Cuáles son las faltas que se resuelven en la localidad?	¿Qué autoridad comunitaria interviene para resolver los conflictos?	¿Cuáles son las sanciones más comunes que se aplican?
1. Ofensas verbales entre los habitantes	Hombres de 30 a 40 años de edad	Delegado Municipal	Delegado Municipal	Delitos menores	Delegado Municipal y Asamblea	Levantamiento de un acta de acuerdo mutuo

La tabla anterior muestra los delitos más recurrentes dentro de la localidad, en este sentido se señaló las ofensas verbales entre los habitantes como la falta más relevante. En los casos en los que se ha detenido a los culpables se procede al levantamiento de un acta de mutuo acuerdo, impuesta por el Delegado Municipal e involucrados. Si después de esto, el faltante se muestra renuente a cooperar con las autoridades locales será remitido al Municipio, donde se le aplicaran las normas pertinentes.

El dinero de las multas que se llegan a presentar es administrado por el Delegado Municipal y es utilizado para solventar las necesidades y el mejoramiento de la infraestructura de la localidad.

No se reportó un conflicto en el que se involucre autoridades externas hasta el momento.

Ignacio López Rayón



Créditos


Participante	Cargo
Placido Bautista Cruz	Delegado Municipal
Isaac Mendoza Hernández	Comisariado
Delfino Sánchez	Vecino
Ponciano Bothi Ruíz	Vecino
Carlos Sánchez Bothi	Vecino
Bertha Covarrubias Trejo	Vecina

I. Identificación general

La presente monografía pretende exponer la vida social de la localidad de Ignacio López Rayón, municipio de Ixmiquilpan, y las características particulares que sus habitantes dan a este espacio geográfico, por lo que se referirán algunos aspectos históricos, territoriales, demográficos, así como la descripción del significado que los habitantes atribuyen a su localidad en torno a lo indígena o no indígena.

Durante el levantamiento del cuestionario, los informantes aseguraron no conocer la historia de la localidad.

El nombre de la localidad Ignacio López Rayón es en honor del caudillo que participó notablemente durante la guerra de Independencia de México. En la localidad no existe un glifo antiguo ni moderno que la represente.



Vivienda de adobe con techo de lámina

El INEGI le otorgó a la localidad de Ignacio López Rayón la clave 0130300025, y según la información proporcionada por sus autoridades, la población actual es de 560 habitantes, de los cuales 265 son hombres y 295 mujeres. Sin embargo, las cifras oficiales reportan en el censo INEGI (2010) que la población asciende a 526 personas, 245 hombres y 281 mujeres.

La lengua indígena hablada en la localidad es otomí-hñã-hñú, los informantes refirieron que el total de su población hace uso de esa lengua; en cambio, la información del INEGI (2010) indica que existen 207 personas mayores de 3 años que hablan la lengua. Lo referido por los informantes es que 500 es bilingüe, característica que se origina por el uso de la lengua indígena y el español, por su parte en INEGI (2010) alude a un total de 195 personas de 3 años y más en dicha categoría. Mientras que según los informantes 60 personas solo hablan la lengua indígena y no hablan español, INEGI (2010) indica que existen nueve personas monolingües en la localidad.

El analfabetismo es un indicador importante que merece mencionarse, pues de acuerdo con los informantes se calcula que cerca del 20% de la población no saben leer ni escribir representando este porcentaje a 112 personas. Para ampliar el panorama al respecto se revisaron las cifras emitidas por el INEGI en 2010 en dos grupos de edades: personas entre 8 y 14 años que no saben leer ni escribir y personas mayores de 15 años analfabetas, correspondiendo al primer grupo una cantidad de tres personas y para el segundo 45.


La composición religiosa de la localidad, según los informantes, está constituida al 100% por la religión católica). Los datos que el INEGI (2010) expone al respecto son los siguientes: 418 personas son católicas 79 son adeptas a religiones protestantes, evangélicas y bíblicas diferentes de las evangélicas y ocho aseguraron no profesar ninguna religión.

En la localidad Ignacio López Rayón los informantes reconocieron la existencia de cuatro calles principales. La tenencia de la tierra es pequeña propiedad, tierras comunales y también ejidales. 70, 16 y 15 hectáreas, respectivamente, existen 80 pequeños propietarios, 22 comuneros y nueve ejidatarios.

Según el Registro Agrario Nacional existen 980, 660 hectáreas de tierras comunales y 158 comuneros, 252,595 tierras ejidales y 78 ejidatarios. Estas tierras ejidales corresponden a la dotación de tierras realizada el 22 de noviembre de 1939. Asimismo, de acuerdo con este mismo organismo el 21 de abril de 1995 hubo otra dotación de siete hectáreas en el que se

beneficiaron a 21 ejidatarios. De esta manera el total de tierras ejidales es de 259 hectáreas aproximadamente y 99 Ejidatarios.

En la localidad se alude por parte de los pobladores que 112 es el número de familias que habitan la localidad, con el mismo número de viviendas, existiendo una diferencia de 63 viviendas al comparar estas cifras con las dadas por el INEGI (2010) indican que existen 175 viviendas en total, de las cuales 130 están habitadas, por aproximadamente cinco personas dicen los pobladores.



Animales de corral

La vivienda se caracteriza por ser construida principalmente con block, aunque algunas cuentan con techos de losa y lámina. La mayor parte de las viviendas tienen piso firme, aunque algunas tienen piso de tierra. Cuentan en promedio con cuatro habitaciones, cocina de leña, combinado con el uso de la estufa para calentar y cocinar; la mayoría cuenta con drenaje y el resto tiene fosa séptica como baño, pues carecen de drenaje.

Los servicios con los que cuenta la vivienda típica de la localidad, según los datos proporcionados por los informantes, son agua potable, luz eléctrica, celular y gas el 90%,

teléfono en casa 10%, boiler 60%, vehículo y drenaje el 70%. El 100% de las viviendas cuentan con radio, el 95% con televisión, mientras que el 90% tienen licuadora y refrigerador. Sólo el 10% tienen computadora y ninguna cuenta con servicio de internet.

Los animales domésticos que frecuentemente se tienen son gatos y perros; por otro lado, las vacas, gallinas, guajolotes y borregos son los animales de corral que poseen.

En cuanto a la infraestructura de la localidad tienen preescolar, primaria y secundaria que constituyen espacios sociales importantes. Existe una clínica, un panteón, cuatro canchas de basquetbol y dos de fútbol, la Delegación, un salón de usos múltiples, la iglesia, dos capillas y una ermita. Existen diez tiendas que abastecen los insumos básicos para la población. En función de lo anterior es patente la carencia de bachillerato, de escuela superior, auditorio, Centro de Salud celda/cárcel, mercado o plaza.



Capilla

Para arribar a la localidad es frecuente utilizar la carretera estatal si se viaja en vehículo, existen también caminos vecinales que hacen más corta la travesía a pie, pues no se cuenta con transporte público para llegar a la localidad.

La localidad de Ignacio López Rayón se conoce y reconoce como indígena por parte de sus habitantes, al asegurar que son herederos de un conocimiento ancestral, esto es un conocimiento heredado de esta condición, lo que se refuerza con el uso de la lengua indígena que persiste junto con su patrimonio cultural tratado más adelante.



Canchas de basquetbol

II. Cronología histórica mínima

Año	Suceso principal	Descripción
1937	Visita del Presidente de la República	Visita del General Lázaro Cárdenas Presidente de la República, la visita del General influyó para que los pobladores fueran sujetos a restitución y dotación de tierras comunales y ejidales.
1939	Dotación de tierras ejidales	El 22 de noviembre de 1939 se realizó la dotación de tierras ejidales otorgándose 256 hectáreas.
1942-1978	Construcción de la iglesia	Comienzo y termino de la construcción de la iglesia en honor a San Agustín.
1957	Introducción del agua potable	Desde Chapantongo llevaron el agua a la localidad, siendo esta la primera etapa. La segunda fue desde Maguey Blanco.
1964	Luz eléctrica	Se introduce el servicio de luz eléctrica a la localidad, con futuras ampliaciones.
1965	Visita del Presidente de la República	Visita del entonces Presidente de México, Adolfo López Mateos.
1978	Fundación de la telesecundaria	Comienza la construcción de las instalaciones y en el mismo año comienzan actividades.
1982	Restitución de tierras comunales	Después de un largo proceso de gestiones, oficialmente a los pobladores de Ignacio López Rayón se les restituye el 19 de marzo de 1982, aproximadamente 968 hectáreas beneficiando a 153 comuneros.
1995	Pavimentación	La pavimentación se hizo para la calle que cruza la localidad y que culmina en el Dextro una localidad aledaña.
1995	Segunda dotación de tierras ejidales	En ese año se realizó la segunda dotación de tierras ejidales, en esa fecha se benefició a 21 ejidatarios. La dotación fue de 7 hectáreas.

Año	Suceso principal	Descripción
1996	Clínica	Comienzo de las obras y fundación de la clínica, en esta obra al igual que todas las que se han hecho en la localidad participaron los pobladores con faenas.
1998	Agua potable (tercera etapa)	La localidad se abastece de agua potable, mediante el bombeo de un pozo profundo dentro de la misma localidad.
2002-2004	Drenaje	Construcción del sistema de drenaje de la localidad.
2012	Encementado de calles	La construcción abarcó tres etapas de pavimentación hidráulica, en promedio 1 Km.
2012	Repavimentación	Se realizó la repavimentación de la calle que cruza la localidad, con carpeta asfáltica.

Como se puede apreciar en la tabla anterior los hechos relevantes corresponden a la llegada de servicios básicos a una parte de las viviendas en la localidad. La construcción de espacios que cumplen con una función social, como: escuelas, iglesia y la clínica de salud. El inicio de las obras del sistema de agua potable y de la red de drenaje en la localidad. Así como las visitas de dos ex presidentes de México Lázaro Cárdenas y Adolfo López Mateos, los informantes también dieron cuenta de las fechas en las que fueron beneficiados con tierras ejidales y comunales.

III. Ciclo anual (actividades económicas, emigración, ritos, fiestas y modo de celebración)

El ciclo anual de la localidad está constituido por los aspectos agrícolas, culturales, religiosos, festividades o celebraciones. En su conjunto constituyen las características que indican la unidad de Ignacio López Rayón al reflejar lo que les resulta importante celebrar y las actividades que se deben realizar para vivir el día a día de acuerdo con sus parámetros.

Actividad Económica	E	F	M	A	M	J	J	A	S	O	N	D
Ciclo agrícola Maíz	Barbecho		Siembra		Abono Riego	Riego	Desyerbe	Riego		Cosecha		
Otros productos: Alfalfa	Riego		Primer corte	Riego Segundo corte	Riego Tercer corte	Riego Cuarto corte	Riego Quinto corte	Riego Sexto corte	Riego Séptimo corte	Riego Octavo corte	Barbecho	Milpeo y siembra
Fiestas	E	F	M	A	M	J	J	A	S	O	N	D
Fiesta del pueblo												
Patronal								Del 27 al 29. San Agustín				
Carnaval												

Fiestas	E	F	M	A	M	A	M	J	J	A	S	O	N	D
Ceremonias	Día 1. Año nuevo	Día 2. Día de la Candelaria.								Día 14. Luminaria en honor al Señor de Jalpan. Día 16. Procesión en honor al Señor de Jalpan	Día 16. Días de la Independencia			
Escuelas				Día 30. Día del Niño	Día 10. Día de las Madres								Días 1 y 2. Día de Muertos	Día 24. Navidad
Otras				Semana Santa					Celebración Agrícola					
Enfermedades	E	F	M	A	M	A	M	J	J	A	S	O	N	D
Personas	Gripa	Gripa												Gripe y resfriado
Animales														
Plagas														
Epidemias														
Otras														

Clima	E	F	M	A	M	A	J	J	A	S	O	N	D
Lluvias													
Calor													
Sequía													
Heladas													
Tormentas													
Otros													
<hr/>													
Escasez de agua	E	F	M	A	M	A	J	J	A	S	O	N	D
Fuente principal de abastecimiento de agua: pozo													

En la localidad de Ignacio López Rayón se aprovechan las aguas de riego que llegan del sistema municipal, es por esto que gran parte de su población se dedica a la siembra de maíz y alfalfa.

Para la siembra de maíz, los trabajos comienzan en enero con el barbecho, con la finalidad de preparar las tierras para recibir las semillas proceso que ocurre en marzo. En mayo se realizan trabajos para cuidar las plantas (abonar), en junio riegan los sembradíos. Y en julio se desyerba con la finalidad de eliminar cualquier tipo de planta que no sea la de maíz. En agosto se riega y es el octubre se levanta la cosecha.



Terrenos de siembra

Las fiestas principales de la localidad corresponden en orden cronológico a en el mes de enero el día 1 se festeja el Año Nuevo; el Día de la candelaria festejado el 2 de febrero; en los meses de marzo y abril la celebración de la Semana Santa; el Día del Niño celebrado el 30 de abril; el Día de las Madres el 10 de mayo; en el mes de julio una ceremonia agrícola; La Fiesta Patronal de la localidad del 27 al 29 de agosto; mientras que el 16 agosto se realiza una misa en honor al Señor de Jalpan, en enero se festeja el año nuevo, el 15 de septiembre se celebra el Día de la Independencia de México, el 1 y 2 noviembre se celebran a los fieles difunto; en diciembre se festeja la Navidad el día 24 .

En cuanto a las enfermedades que padecen los habitantes de la localidad refieren que la gripe se hace presente en los meses de diciembre a febrero, presentándose también en diciembre resfriados. Los informantes no proporcionaron datos acerca de las enfermedades de los animales de la localidad y tampoco de las plagas que afectan a sus sembradíos, mencionaron que no ha habido ninguna problemática de ese tipo.

Los informantes comentan que las lluvias pueden suscitarse desde febrero y hasta agosto, siendo abril, mayo y junio los meses en los que pueden presentarse tormentas. Informaron que prácticamente en todos los meses se siente calor, a excepción de noviembre y diciembre. Las sequías se hacen presentes en los meses de diciembre, enero, febrero y marzo, mientras que las heladas caen en los meses de diciembre, enero y febrero.

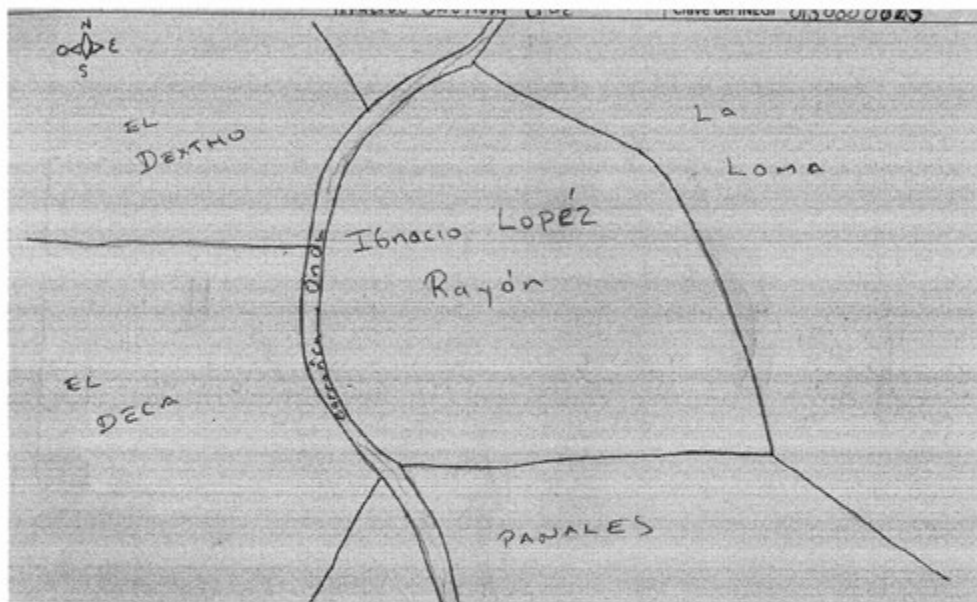
La localidad cuenta con un pozo, el cual permite el abastecimiento de agua en la localidad para consumo humano, de animales y actividades domésticas.



Pozo de la localidad

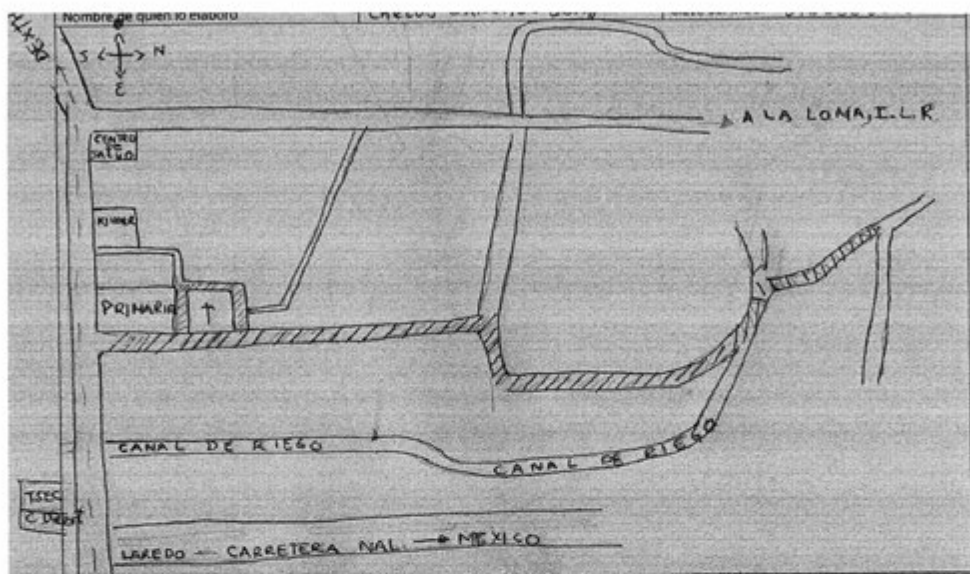
IV. Croquis regional y de la localidad

En la siguiente imagen de acuerdo a la información de los pobladores, se ubica espacialmente Ignacio López Rayón en relación a las localidades vecinas, dándose muestra de la ubicación del resto de las localidades. El croquis fue elaborado por Placido Bautista Cruz, Delegado Municipal de la localidad.



Croquis regional de la localidad de Ignacio López Rayón

En la siguiente imagen de acuerdo a los pobladores es como se distribuye espacialmente Ignacio López Rayón, en el croquis podemos observar la carretera que cruza la localidad hasta Dextho, la ubicación de las escuelas, la clínica, el centro deportivo y el canal de riego.



Croquis de Ignacio López Rayón

V. Adscripción y prácticas culturales

La adscripción y las prácticas culturales son elementos que dotan de singularidad y por lo tanto definen a una localidad o colectivo frente a otras, motivo por el cual se describen mes por mes los quehaceres que congregan a la población en torno a un objetivo y que constituyen la vida cotidiana de la localidad de Ignacio López Rayón, y brinda elementos para sustentar o rechazar si su vida social es de carácter indígena.

Enero

1 de enero. Año Nuevo

Se celebra en conjunto con toda la población, convivios y festejos en el centro de la localidad.

Febrero

2 de febrero. Día de la Candelaria

Se realiza una misa en honor a la Virgen de la Candelaria.

Marzo y Abril

Fecha fluctuante. Semana Santa

Voluntarios son los que se encargan de la organización de la representación de la Pasión de Jesucristo en la Semana Santa.

Día 30 de abril. Día del Niño

En las escuelas se celebra con un pequeño festival y un convivio.

Mayo

Día 10 de mayo. Día de las Madres

Se realizan convivios y bailables en las escuelas.

Junio

En este mes no se mencionó por los informantes ninguna fiesta o celebración.

Julio

Día 25 de julio. Ceremonia Agrícola

Se lleva a cabo una misa y un ritual conjuntamente con otras tres localidades (La Loma (La Loma López Rayón), El Decá y el Dextho), la localidad de La Loma (La Loma López Rayón)

es la anfitriona de esta ceremonia. Un grupo de 12 mujeres inciensan a los cuatro puntos cardinales y cuatro hombres brindan una ofrenda (arroz, mole, agua, pulque). Después del ritual se realiza un convivio, donde participan los miembros de las localidades que participan.

Agosto

Día 14 de agosto. Luminaria en honor al Señor de Jalpan

La localidad Ignacio López Rayón en conjunto con otras localidades vecinas, participa en la Luminaria (encendido de antorchas y de ollas) que se realiza en honor al señor de Jalpan Santo Patrono del municipio.

16 de agosto. Señor de Jalpan

Se realiza una procesión a la parroquia de Ixmiquilpan para hacer una ofrenda y un rito especial al Señor de Jalpan. Entre los elementos de la ofrenda destacan las escamadas, cuelgas, velas, flores de cempaxúchitl, incienso, música, y cohetes, el coro entona cantos para el santo en hñã hñú.



Procesión a la Parroquia

Del 27, 28 y 29 de agosto. Fiesta Patronal

Se realiza una procesión con la imagen de San Agustín, acompañados por una banda de viento; se les recibe a las localidades invitadas y se les ofrece una cena. Al día siguiente hay mañanitas y un convivio, se realiza una misa en honor al Santo Patrono.

Se realizan actividades deportivas y sociales. Por la noche hay un convivio y quema de juegos pirotécnicos y un baile popular. Al día siguiente se despide a las imágenes invitadas con un convivio, en el que participan todas las personas de la localidad.

Septiembre.

16 de septiembre. Día de la Independencia

Se conmemora el inicio de la lucha por la Independencia de México.

Octubre

En este mes no se mencionó por los informantes ninguna fiesta o celebración.

Noviembre

Día 1 y 2 de noviembre. Día de Muertos

La celebración se organiza por casa o familia. Consiste en la colocación de ofrendas y/o altares que se componen de comida, bebidas, flores, retratos, la variedad de productos de los que disfrutaban los difuntos cuando vivan.



Capilla de la localidad

Diciembre

Día 24 de diciembre. Nacimiento de nuestro Señor Jesucristo.

Se celebra el nacimiento del niño Dios y Navidad.

Características de las manifestaciones culturales de la localidad

Leyendas y lugares sagrados

Ninguno de los informantes proporcionó alguna referencia a leyendas en la localidad. En cuanto a los lugares sagrados, las personas consideran que la iglesia es uno de ellos, está construida con cantera gris, de solo una nave, cuenta con un altar, un nicho, sacristía y una torre con campana. En ella se celebran actos religiosos.

Mencionaron también el pozo de 130 metros de profundidad, el cual abastece el agua potable a la localidad.

Comida

La comida tradicional en la localidad es barbacoa, tanto de borrego como de pollo, mole, arroz, frijoles y carnitas. Platillos que se preparan en fiestas particulares y en la Fiesta Patronal. En el caso de las fiestas particulares, son los organizadores quienes se encargan de buscar quien prepare la comida y de pagar todos los gastos para los ingredientes. En el caso de la Fiesta Patronal, se cooperan entre todos para su elaboración.

Música

Los informantes aseguraron que dentro de la localidad existen tres grupos musicales, tríos y versátiles. Aprendieron ellos solos y su participación depende de cada evento en donde los contraten.

Danza

No cuentan con grupos de danza en la localidad.

Vestimenta

Podemos separarla en dos categorías: la diaria para casi toda la población y la tradicional. La primera consiste para los hombres en pantalón, camisa de manga larga, huaraches y sombrero; en el caso de las mujeres se conforma por falda, sombrero, huaraches, rebozo y blusa bordada. La segunda es usada sólo por un mínimo de personas mayores, ésta consiste en blusa bordada, falda hecha con tela mascota y también bordada, el delantal es bordado y elaborado de tela mascota.



Vestimenta tradicional

Artesanías

En la localidad se hace artesanías con productos derivados del ixtle entre ellos los ayates.

Creencias

En la localidad, los informantes dieron cuenta de la creencia de colocar seguros en la panza de las mujeres embarazadas durante la luna llena. Cuando muere una persona, en la casa en la que vivía deben preparar y compartir una comida con las personas que los acompañen al velorio y sepelio.

Tienen la creencia de que en uno de los puentes que se encuentra en la localidad se aparece un niño

Medicina tradicional

Los informantes refirieron que al ser una localidad joven no existen personas en particular que se dediquen a curar las enfermedades, refiriendo que ante algún padecimiento o enfermedad recurren a la clínica. A excepción de tener mal de ojo o mal aire, en esos casos son las personas mayores quienes curan a quienes padezcan el mal.



Artesana de la localidad

VI. Las asambleas. ¿Qué tipos de asambleas hay?

La estructura interna de la localidad se esquematiza en el siguiente diagrama, que tiene como objetivo conocer el orden y la organización de la localidad de Ignacio López Rayón; la comunicación con las autoridades municipales y la promoción de actividades asignadas a los diferentes comités con un objeto específico. La estructura observada deviene de la existencia de autoridades locales y comités institucionales.

La asamblea más importante es la Comunitaria y se dirige a la mayoría de población por ser mayores de 18 años (ciudadanos reconocidos). En ellas se tratan asuntos generales propios de la localidad, siempre están dedicadas a mejorar las condiciones de los servicios y los habitantes. Es convocada y dirigida por el Delegado Municipal.

Las Asambleas de Comuneros, en la que participan los Comuneros (personas que poseen bienes comunales) la convoca el Comisariado Comunal. En ellas se tratan asuntos relacionados con los bienes comunales. Se tratan de resolver problemas al interior de la instancia.

La Asamblea de Ejidatarios es convocada y dirigida por el Comisariado Ejidal, en ella participan aquellas personas que poseen bienes ejidales. Se resuelven problemas y situaciones al interior de la instancia.

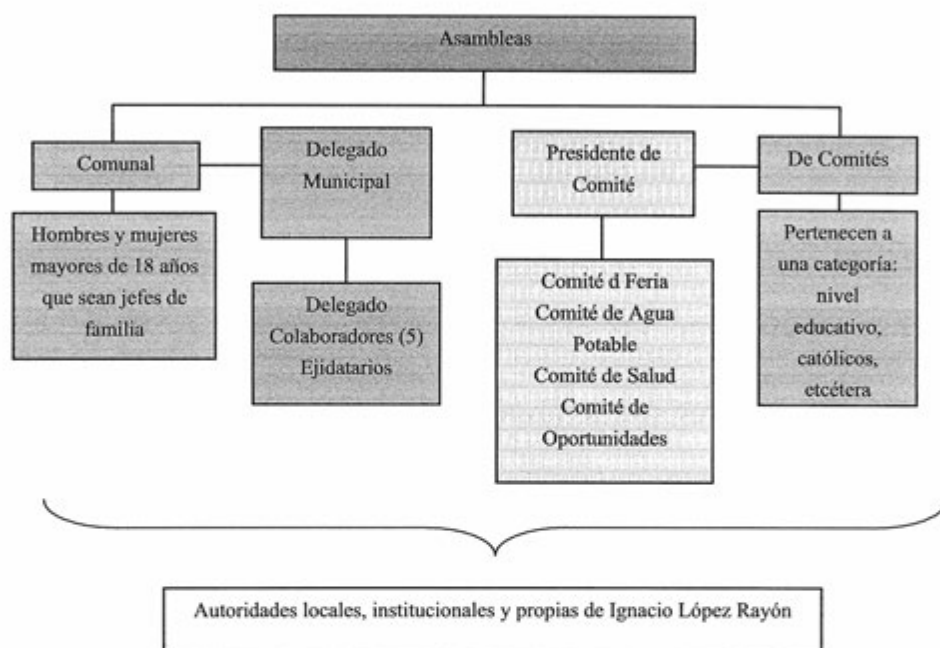
Las Asambleas Religiosas, son convocadas y dirigidas por los Mayordomos, Asisten Católicos y creyentes de la religión, en ella se tratan asuntos religiosos (Fiesta Patronal y demás fiestas).

Lo apenas señalado constituye un elemento muy importante de la localidad pues la estructuración y conformación de los comités que han hecho denota lo trascendente que resulta el aspecto que a cada una compete y que podemos resumir en:

- *Autoridad local
- *Infraestructura
- *Salud
- *Religión

VII. Estructura interna

Estructura de la organización de Ignacio López Rayón, Ixmiquilpan, Hidalgo, 2013



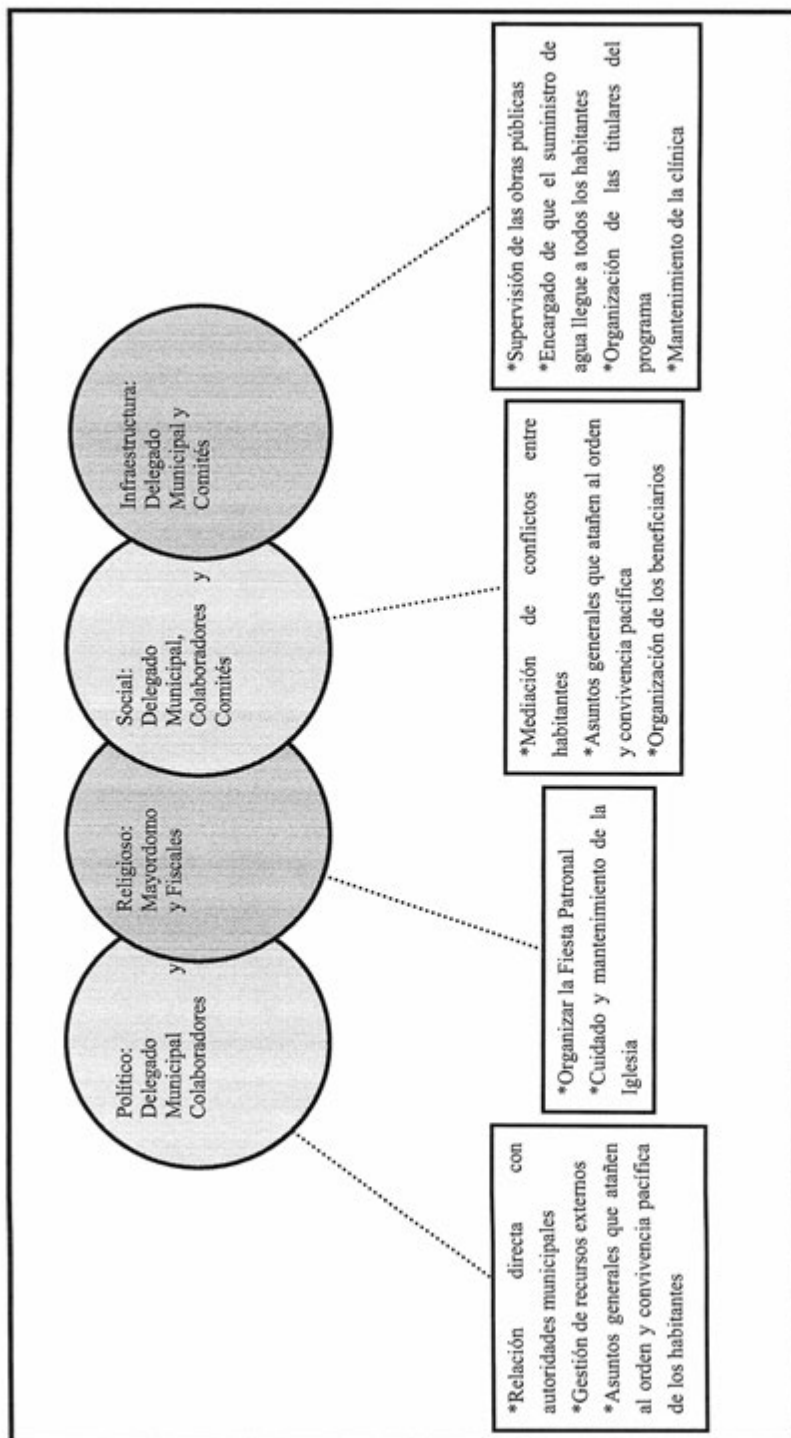
La Delegación está compuesta por cinco personas. Tienen un tiempo en funciones de un año y se dedican a trabajar bien por la localidad. El Comité de Feria se encarga, junto con los Mayordomos, de la organización de la Fiesta Patronal, se compone de seis personas, y los Mayordomos son siete, duran un año en sus funciones.

El Comité de Agua Potable está compuesto por tres personas, tienen un año para cumplir sus labores que son el cobro del servicio, mantenimiento de la tubería y la reparación de fugas.

El Comité de Salud lo integran seis personas, que se encargan del mantenimiento de la clínica, al igual que todos los comités internos de la localidad, tienen un año en funciones.

Del Comité de Oportunidades, los informantes no proporcionaron datos que nos permita conocer el funcionamiento y cómo está constituido dicho comité.

Cargos y funciones principales de las autoridades de Ignacio López Rayón, Ixmiquilpan, Hidalgo, 2013



VIII. Participación de la mujer en la organización interna

La mujer en Ignacio López Rayón, refieren los informantes, ha ocupado cargos de Vocal, Tesorera y Secretaría, aunque no se especificó de qué comité o a qué instancia es a la que pertenecieron.

Es importante destacar que tampoco se mencionó la prohibición de asistencia de las mujeres a las diferentes asambleas que tienen lugar en la localidad, más bien se habló de que quienes participan son personas adultas y menores de edad casados, de lo cual podemos deducir que la presencia de la mujer en las asambleas, lo que permite que estén al tanto de las situaciones acontecidas y por suceder.

Cuando los informantes hablan de la forma de elección para cada autoridad local e integrantes de comités tampoco exponen la omisión del voto de las mujeres, si a eso sumamos que algunos cargos recaen en ellas cabe inferir que participan en la toma de decisiones.

IX. Presencia del trabajo de beneficio común (faena o servicio público)

Las faenas, el trabajo en beneficio común, dependen en su organización y convocatoria de la delegación y colaboradores, así como también de los Comités de Oportunidades, Los Comités de Padres de Familia de la secundaria, primaria y preescolar, en función de las necesidades que presente la localidad.

Los convocados a participar son personas con las siguientes características:

*Hombres y mujeres mayores de 18 años de edad, que sean jefes/as de familia.

Mientras que los niños, mujeres de edad y mujeres solteras, así como también los estudiantes, sin importar la edad que tengan, quedan excluidos de estas actividades.

Para los habitantes que están obligados a acudir y llegan a faltar, son sancionados con multas de un día de salario mínimo, además de la ejecución de la faena no atendida.

Actividades que comprenden las faenas:

*Limpia de calles, no se proporcionó más información.

X. Costumbre jurídica, resolución de conflictos, tipificación de faltas y delitos

La organización interna de la localidad en el tratamiento de faltas y delitos, resolución de conflictos y frecuencia de faltas y delitos, son elementos que vinculan la vida cotidiana. Para el caso de la localidad de Ignacio López Rayón existe un reglamento interno escrito o estatuto comunal de convivencia, el regula las asambleas, abarcando horarios, asistencia y sanciones.

Tipo de faltas frecuentes que se cometen en la localidad	Perfil de la persona que los comete (Sexo, edad)	Forma de denunciar la falta (¿A quién se dirigen para hacer la queja?)	¿Quién recibe la denuncia y qué autoridad comunitaria es la que recibe la queja?	¿Cuáles son las faltas que se resuelven en la localidad?	¿Qué autoridad comunitaria interviene para resolver los conflictos?	¿Cuáles son las sanciones más comunes que se aplican?
1. Administrativos	Hombres	Delegado Municipal	Delegado Municipal	Administrativos	Delegado Municipal y representantes del Grupo de Seguridad	Económicas
2. Orden Público	Hombres	Delegado Municipal	Delegado Municipal	De orden público	Delegado Municipal y representantes del Grupo de Seguridad	Económicas


Al interior de la localidad para resuelven faltas, delitos administrativos y de orden público, se acude al Delegado y las sanciones que se aplican son económicas.

Hasta el día del levantamiento del cuestionario, los informantes afirmaron ser una localidad pacífica, en la que no han ocurrido delitos o conflictos en los que se necesite la intervención de autoridades fuera de la localidad.

Los conflictos que son frecuentemente son atendidos y resueltos dentro de la localidad, son las riñas entre jóvenes, las cuales son satisfactoriamente resueltos.

Los informantes afirmaron que no se ha solicitado la presencia de la Policía Estatal o Municipal al interior de la localidad para la resolución de conflictos o delitos.

Ixmiquilpan (Cabecera)



Créditos

Participante	Cargo
Roberto Ramírez Hernández	Agricultor del Barrio El Maye
Mercedes Hernández Rodríguez	Curandero y Sobador del Barrio El Maye
Miguel Corona Martín	Curandero y Sobador del Barrio El Maye
Federico Jorge Zúñiga Guerrero	Delegado del Barrio El Progreso Centro
Silvestre Yáñez Contreras	Delegado del Oro
Salvador Hernández Cruz	Delegado de La Cruz Blanca
María Luisa García Gonzalez	Vecina del Barrio de San Nicolás
Julieta Pérez Trejo	Delegada del Barrio de San Miguel
Graciela Rojas Espinoza	Delegada del Bondhó
María Elena Mayorga Chávez	Vecina del Barrio El Progreso (La Otra Banda)
Armando Pedraza	Artesano del Barrio del Oro
Francisco Álvarez Mundo	Delegado del Barrio El Maye
Esteban Pérez Charrez	Vecino del Barrio La otra Banda
Gabriel Tovar Ramírez	Vecino del Barrio La otra Banda
Lydia Oliva García	Vecina del Barrio El Carmen
Nicandro Cano Martínez	Vecino del Barrio El Maye
Nancy Santiago	Vecina del Barrio El Bondhó
Profa. Mercedes Ibarra Martín	Vecina y miembro del Comité de Feria del Barrio San Nicolás

I. Identificación general

La presente monografía pretende exponer la vida social del municipio de Ixmiquilpan, y las características particulares que sus habitantes dan a este espacio geográfico, por lo que se referirán algunos aspectos históricos, territoriales, demográficos, así como la descripción del significado que los habitantes atribuyen a su colectivo en torno a lo indígena o no indígena


A mediados de la década de 1520 los españoles ya controlaban la región de Ixmiquilpan se sabe que en 1530 Pedro Rodríguez de Escobar y Andrés Barrios llegaron a este lugar recibiendo los tributos de los pueblos que estaban bajo la autoridad de Gil González, nombrado oficialmente encomendero de este lugar. Asimismo, Ixmiquilpan estaba dividida en dos repúblicas de indios una denominada Tlazintla, y la otra denominada Ixmiquilpan. La evangelización fue realizada por los frailes agustinos, que llegaron en el año de 1548, siendo provincial de la Orden Fray Alonso de la Vega Cruz. En 1570 se edificó el templo en honor a San Miguel Arcángel y paralelo a ello el convento agustino. Para este mismo año se registran 4027 tributarios en Ixmiquilpan-Tlazintla, y 320 indios que trabajan en las minas. En la epidemia de 1576 a 1581, la mortalidad alcanzó el 50% descendiendo considerablemente el número de tributarios¹⁰.

Según los informantes que participaron en la entrevista señalaron que es muy probable que el origen de algunos de los barrios (entre ellos, El Carmen, El Maye, San Nicolás, La Otra Banda, Jesús, El Fitz) con los que cuenta actualmente la cabecera municipal provengan desde la Colonia. Por ejemplo se calcula que el barrio de San Nicolás fue fundada a principios de 1600, en cuanto a los otros barrios los informantes no dieron fecha exacta de su fundación más bien señalaron los años en que tuvieron cierta infraestructura como la inauguración de su primera escuela, mismo que se señala más adelante.

Algunos informantes de edad mayor mencionaron que por historia oral escucharon de la importancia que tuvieron algunas rutas en la cabecera. Tales son los caminos reales de México a Querétaro, Tamaulipas (camino conocido como El Cajón) y a Real de Cardonal (que llegaban también a Mapethé). Algunos oriundos del barrio El Progreso conocido


¹⁰ Datos tomados del Catálogo del Patrimonio Cultural del Estado de Hidalgo, Gobierno del Estado de Hidalgo, 1992, México, 278p

mejor como “La Otra Banda” indicaron que Ixmiquilpan era el paso de los arrieros que venían de la Misión, Zimapán cuya ruta era hacia Tulancingo y Poza Rica. Los arrieros trasportaban cazuelas de barro y chiles principalmente, de regreso traían piloncillo de Poza Rica y se quedaban en los mesones que había en la Otra Banda. Incluso los informantes expresaron que en este camino real a Tamaulipas, no sólo fue tránsito de antiguos indios y españoles, sino de personajes de la Revolución Mexicana como Madero y Carranza.



Puente del camino Real a Tamaulipas cruza el Río Tula y une la Otra Banda y el centro de Ixmiquilpan

El nombre del municipio de Ixmiquilpan, proviene del otomí y significa *Itzmitl (navaja), quiltil (verdura) y pan (lugar sobre)* al juntarse forman el nombre *Itzmiqilpan* “*lugar sobre hierbas como navajas o verdolagas*”, y tiene un glifo de una hierba afilada o plana, que lo representa.



Glifo de Ixmiquilpan

La clave otorgada por el INEGI a la cabecera municipal es 0130300001. Con base a la información que dieron los informantes del lugar se obtuvo una cifra de 22,718 habitantes, asimismo no se mencionó el número exacto de hombres y mujeres se observa. Sin embargo, las cifras oficiales reportan en el censo INEGI (2010) que la población asciende a 34,814 habitantes, de los cuales 16,196 son hombres y 18,618 son mujeres.

La lengua indígena hablada en la localidad es el otomí-hñä-hñú y de acuerdo con los informantes el 76.43% de la población hace uso de ésta, es decir, casi 17,363 personas la hablan, el INEGI (2010) señala que 4553 habitantes de 3 años y más la hablan. El 90% de la localidad hablan el español, lo cual nos indica que el 60% de la población es bilingüe característica que se origina por el uso de la lengua indígena y el español, por su parte el INEGI (2010) alude a un total de 4322 personas de 3 años y más en dicha categoría, mientras que la calidad de monolingüe corresponde a un 41 personas.

El analfabetismo es un indicador importante que merece mencionarse, pues de acuerdo con los informantes se calcula que cerca del 18% es decir casi 4,089 personas de la población no saben leer ni escribir. Para ampliar el panorama al respecto se revisaron las cifras emitidas por el INEGI en 2010 en dos grupos de edades: personas entre 8 y 14 años que no saben leer ni escribir y personas mayores de 15 años analfabetas, correspondiendo al primer grupo una cantidad de 95 personas y para el segundo 1556.

La composición religiosa de la localidad, según los informantes, está constituida por la religión católica en un 83.3% del total de la población y el 6.8% a las personas que tiene

otra religión. Los datos que el INEGI (2010) expone al respecto son los siguientes: 27, 917 habitantes católicos y 4876 adeptos a las religiones protestantes, evangélicas y bíblicas diferentes de las evangélicas; 40 personas perteneces a religiones diferentes a las anteriormente mencionadas, mientras que 941 personas manifestaron no profesar ninguna religión.

La división territorial de la cabecera de Ixmiquilpan consta de los siguientes barrios: San Miguel, San Antonio, San Nicolás, El Carmen, El Progreso (anteriormente la Otra Banda y abarca las siguientes manzanas: Santa Ana, Media Luna, El Oro, La Loma del Oro, Cruz Blanca, El Centro), El Maye (significa Peña que viene del río y se compone de las siguientes manzanas: Maye Centro, Maye Era, Maye Eranfre y Manzana la Cruz), el Fitzhi, La Reforma, Jesús, El Centro. Asimismo, se incluye la localidad de El Bondhó (significa entre la piedras y es una localidad de reciente creación). Según los informantes se calcula que en la cabecera existen aproximadamente 13100 viviendas y 13600 familias, con un promedio de cinco a seis habitantes por hogar; existiendo una diferencia de 1802 viviendas al comparar estas cifras con las dadas por el INEGI (2010), que señalan un total de 11, 298 viviendas, de las que sólo 8, 923 están habitadas. El territorio de toda la cabecera corresponde a propiedades privadas ejidales (como el caso de San Nicolás) y bienes comunales como en el caso de El Maye.

Los principales materiales con los que están construidas las viviendas son de block 65%, cantera 10%, tabique 10% y carrizo 15% en cuanto a los muros se refiere; mientras que los techos son de loza 80%, lamina, asbesto y cartón 20%; la mayoría de las viviendas tienen pisos firmes un 80%, tierra 20%, de loseta que no se indicó un porcentaje (a excepción del Maye que tiene piso firme un 30% y de tierra un 70%). Se dijo que la mayoría de las cocinas que tiene fogón y gas corresponde a un 40% y el 60% solo usan gas y están ubicadas dentro de la vivienda; el tipo de baño que tiene drenaje lo usan el 60%, el 15% tiene baño con fosa y el 25% no tiene baño.

Los principales servicios con los que cuentan las viviendas de la localidad son: la electricidad en un 90%, agua potable 90% de pozos y manantiales (servicio de agua); se refirió que se cuenta con el servicio de drenaje en un 80% y que un 60% posee teléfono de casa.

En cuanto a los bienes con los que cuentan las casas se mencionó que el 80% de la población tiene radio, un 90% TV, un 90% posee licuadora, un 85 % refrigerador, el 40%

con una computadora, el 10% con servicio de internet, otro 70% tienen boiler y el 60% con teléfono celular. Los informantes no mencionaron el número o porcentaje de vehículos que hay en toda la cabecera.



Animales de corral

Los animales domésticos que frecuentemente se tienen son: perros y gatos; por otro lado las vacas, las gallinas, los puercos, y borregos son los animales de corral que poseen.

En cuanto a la infraestructura en diversos espacios de la cabecera se cuenta con escuelas públicas y privadas de nivel preescolar, primaria, secundaria, bachillerato CECyTEH (ubicado en el Maye) y preparatorias públicas y privadas (en el Centro). Los datos preliminares del XIII Censo de Población y Vivienda realizado en 2010 indican que existe un hospital general, un IMSS oportunidades, un centro de salud (todo ellos en el Centro). Por otro lado los informantes comentaron de la existencia de por lo menos una iglesia en cada barrio, algunas capillas, templos no católicos y una ermita (en el caso de la Otra Banda), esto para el desarrollo de la liturgia para cada una de las religiones existentes. Asimismo, se mencionó que cada Barrio tiene su panteón, se estiman alrededor de dieciséis canchas entre las cuales hay de fútbol y basquetbol. Finalmente se cuenta con una plaza (la

del Centro cuyo tianguis se realiza los días lunes), dos centros comerciales (Aurrera y Comercial Mexicana), auditorios (como las de San Nicolás, El Fitzí) y alrededor de 81 comercios situados en los diferentes barrios que conforman esta cabecera municipal.

Cada barrio o localidad de la cabecera cuenta con un Delegado y a su vez algunas tienen su Delegación todas ellas son consideradas sedes de la administración pública y jurídica. Algunas delegaciones como la de El Maye tienen celdas para resguardo de personas. En cada uno de los barrios se realizan Asambleas Generales que involucra a la población en general que reside en esos barrios. Un aspecto que llama la atención es que no existe alguna figura que aglutine a todos los Delegados de cada barrio de la cabecera (un comité) cada uno realiza gestiones del barrio que representa por separado. Asimismo, no existen obras de carácter colectivo que también incluya a todos los barrios, según los informantes algunos barrios comparten el agua potable que viene de Maguey Blanco y es de los pocos espacios donde los barrios involucrados realizan faenas en conjunto.

Para arribar a la localidad es necesario el paso por la carretera federal o municipal, veredas y camino vecinal, los medios de transporte más comunes son las combis (los habitantes aclararon que tiene tres rutas), y que salen cada cinco o diez minutos, las cuales tienen un horario de 6:00 a 21:00 horas; debido a la importancia de la zona norte de Ixmiquilpan, los municipios del Cardonal y Nicolás Flores, el transporte es continuo y variado contando con: autobuses, microbuses y estación de taxis, en la intersección de la carretera Ixmiquilpan-Cardonal y la carretera San Nicolás-San Juanico, o también uno puede llegar en vehículo particular.

La cabecera municipal se conoce y reconoce como indígena por parte de sus habitantes, al asegurar que son herederos de un conocimiento ancestral, esto es un conocimiento heredado de esta condición, lo que se refuerza con el uso de la lengua indígena que persiste junto con su patrimonio cultural tratado más adelante.

II. Cronología histórica mínima

Año	Suceso principal	Descripción
1655	Construcción del puente de piedra	Se construyó el puente de piedra que atraviesa el Río Tula y que permitió el tránsito de uno de los caminos reales de más tránsito en la cabecera.
1700	San Nicolás es considerado uno de los barrios pertenecientes a la jurisdicción de Ixmiquilpan	Los habitantes de esta localidad por su cercanía a la ciudad trabajaron para pagar los tributos y sus pobladores participaron en algunos combates, además de trabajar en las faenas para las construcciones del templo y convento durante la colonia. Por su cercanía a la ciudad asistían a los servicios religiosos y a la doctrina.
Revolución Mexicana	Resguardo del señor de Jalpa	Según los informantes en la época en la Revolución se resguardó al Señor de Jalpa en el Maye en una bóveda, cuando pasó este evento lo trajeron del Maye hacia el Carmen acompañado de una Banda de Guerra, siendo Mayordomo don Victoriano Álvarez. Se cuenta que cuando lo llevaron del Carmen a la parroquia se hizo en antorchas, desde ese entonces, se celebra su regreso el día 14 de agosto en una ceremonia conocida como la "Luminaria".
1935	Inauguración de la carretera federal	Los informantes contaron que aunque la carretera federal ya existía mucho más antes, se inaugura oficialmente en ese año.
1955-1960	Inauguración de la secundaria Justo Sierra	Antes de su inauguración era una cancha de futbol, la gente de los barrios acudía caminando a la escuela, mencionaron que la precedió una secundaria que estaba ubicada atrás de la presidencia municipal.
1956	Inauguración del patrimonio y de la escuela Benito Juárez	La primera oficina del PIVM estuvo entre la farmacia Cruz Blanca y la Presidencia Municipal. Por estas fechas se inauguró la primaria Benito Juárez.
1957	Elección de Mayordomos	Se eligen a cinco Mayordomos para el cuidado del señor de Jalpa.

Año	Suceso principal	Descripción
1970	Contaminación del Río Tula	<p>Los informantes de edad mayor contaron que antes el río tenía aguas cristalinas, las personas acostumbraban bañarse en el río, los niños que asistían a la escuela secundaria Justo Sierra y Benito Juárez. El río solía ensuciarse por las mismas lluvias, el agua se revolvió y era cuando se veía sucia. Los informantes también contaron que anteriormente había manantiales en las orillas del río, de donde se sacaba agua para beber y personas de otras localidades llegaban con sus burros y cántaros a llevar agua. Antes dijo un informante de edad mayor de la Otra Banda "se veían las piedras, los peces y la gente tomaba agua del río pero después se contaminó y ahora hasta huele mal y hasta da tristeza".</p>
1977	Se cambió la ubicación del mercado	<p>Se pasó la plaza que estaba en el jardín, a donde está actualmente la gestión se llevó a cabo por parte de Corona del Rosal. Según los informantes el mercado estaba enfrente de la presidencia donde había un jardín y una imagen de Juan Diego, que se cayó por un temblor.</p>
1979	Explosión de cohetes	<p>Era el día de plaza y festividad de todos los santos. Antes la gente mostraba si funcionaba el cuete, se dice que, una persona dio una demostración pero este se atoró en un árbol y se regresó para atrás, lo que provocó que se encendiera la pólvora y provocara un gran estallido. Los cuerpos se esparcieron por todo el mercado, se dice que murió mucha gente.</p>
1982	Temblor	<p>Se suscitó un temblor que provocó la caída de la torre de la iglesia y la imagen de un Juan Diego que estaba en la antigua plaza.</p>
1990	Cierre del Patrimonio Indígena del Valle del Mezquital	<p>Los informantes señalaron que el PIVM fue una fuente muy importante de empleo y coincidieron que uno de sus Vocales más comprometidos fue Maurilio Muñoz Basilio.</p>

Como se puede apreciar en la tabla anterior, solo se han señalado los hechos relevantes que corresponden a la cabecera municipal y de las cuales dieron cuenta los informantes. Es preciso señalar que cada barrio de la cabecera tiene su propia historia que no necesariamente se refleja en el cuadro.

Entre los sucesos se pueden mencionar la construcción del puente de piedra facilitando el acceso a este lugar y que sirvió para propiciar el tránsito de uno de los caminos reales. Asimismo, se observa la manera en que fueron edificando la infraestructura del municipio, entre ellos la obtención de las obras públicas, como la inauguración de la carretera federal y reubicación de la plaza principal. Todos ellos fueron realizados en beneficio de los pobladores, pues si retomamos la información anterior recordaremos la existencia de diferentes espacios que cumplen una función social, por ejemplo los destinados a la educación: primaria, secundaria y bachillerato.

Por otro, lado se mencionan hechos de índole religioso como lo relacionado con la llegada del señor de Jalpa después de su resguardo en el barrio del Maye y del Carmen y la elección de Mayordomos para su veneración. Los informantes también dieron cuenta de sucesos trágicos que han impactado a los pobladores como la contaminación del río Tula, la muerte de personas por la explosión de cohetes. Finalmente se menciona el cierre del Patrimonio Indígena del Valle del Mezquital.

III. Ciclo anual (actividades económicas, emigración, ritos, fiestas y modo de celebración)

El ciclo anual de la localidad está constituido por los aspectos agrícolas, culturales, religiosos, festividades o celebraciones. En su conjunto constituyen las características que indican la unidad de Ixmiquilpan al reflejar lo que les resulta importante celebrar y las actividades que se deben realizar para vivir el día a día de acuerdo con sus parámetros.

Actividad Económica	E	F	M	A	M	J	J	A	S	O	N	D
Ciclo agrícola												
Maíz												
Frijol	Preparación	Siembra	Abona Escarda Fumiga Riego	Cosecha	Cosecha							
Ejote												
Calabaza												
Otros productos: ninguno												
Fiestas	E	F	M	A	M	J	J	A	S	O <td>N</td> <td>D</td>	N	D
Fiesta del pueblo								Día 7. Inicia Procesión. Día 15. Celebración al Señor de Jalpa.				

Fiestas	E	F	M	A	M	J	J	A	S	O	N	D
Patronal	Ultimo sábado, Día del Santo Niño de Atocha				Día 3. Día de la Santa Cruz	Día 13. Día de San Antonio de Padua	Día 16. Día de la Virgen del Carmen. Día 25. Día de Santiago Apóstol	Día 10. Día de San Nicolás de Tolentino Día 29. Día de San Miguel		Santa Cruz		
Camaval			Semana Santa. Carnaval									
Ceremonias								Día 15, Luminaria.				
Escuelas				Día 30. Día del niño	Día 10. Día de las Madres Día 15 Día del Maestro	Día del Padre	Graduaciones					
Otras									Día 15. Día de la Independencia.		Día 20. Día de la Revolución Mexicana	Día 16. Posadas Día 31. Fin de Año

Enfermedades	E	F	M	A	M	J	J	A	S	O	N	D
Personas				Gripe	Infección estomacal y gripe	Gripe	Gripe	Gripe				
Animales				Gripe								
Plagas			Plaga (no se especifica)									
Epidemias			Varicela									
Otras												
Disentería por los cambios de clima												
Clima												
Lluvias												
Calor												
Sequía												
Heladas												
Tormentas												
Otros												
Escasez de agua												
Fuente principal de abastecimiento de agua:												

Pozos y manantiales

La siembra de productos en el municipio es variado, hay barrios que tiene el mismo ciclo agrícola, como es el caso del Barrio del Progreso y el Maye que trabajan los mismos productos agrarios como:

El *maíz*, *el frijol*, *el ejote*, iniciando al preparar la tierra en el mes de enero, sembrando en el mes de febrero, cuidando la siembra en los meses de marzo y abril y cosechando en mayo y junio.

La *cebolla*, se trabaja la tierra, rastreando (surqueando), en cualquier mes del año. Tiene 3 meses y medio de duración; primero se siembra, después de 15 a 20 días se escarda, se abona, se fumiga y se riega cada 8 días.

La *lechuga*, existe 2 tipos de lechuga una de frío y una de calor; en la primera, se prepara la tierra y se planta en septiembre en ese transcurso se escarda, se abona, se fumiga tres veces durante su proceso, la duración es de tres meses y medio para su cosecha y se riega cada 8 días. La lechuga de calor, se prepara la tierra para su plantación que son en los meses de febrero, marzo y abril, teniendo el mismo proceso que el frío.



Siembra de lechuga en el barrio del Progreso

La *coliflor*, la *col* y el *brócoli* tienen la misma manera de cultivarse, donde se trabaja la tierra, rastreando (surqueando), en cualquier mes del año (tiene 3 meses y medio de duración). Primero se siembra, después de 15 a 20 días se escarda, se abona, se fumiga y se riega cada 8 días.

El *cilantro*, se prepara la tierra (la siembra se puede hacer en cualquier mes del año), después se escarda, se le hecha el germicida, cada 8 días se riega y se fumiga.

En el barrio del Fitzhi y el Maye se mencionaron cultivos, tales como: el *romero* y el *pápalo*, primero se prepara la tierra, de marzo a octubre se siembra, se deshierba a mano, a los 15 días se fumiga, se abona (espulgar) y se corta en 45 días.

La *flor de cempaxíchitl* y la *mano de león* tiene el mismo procedimiento, en mayo se prepara la tierra, se siembra en cajón en junio y se trasplanta, se escarda, se fumiga, se riega cada 8 días y se corta en noviembre.

El *Pereil*, se prepara la tierra (puede ser en todo el año), se escarda, se fumiga después de 15 a 20 días del mes, se riega cada 8 días y después de 4 meses se corta.

El *ejote* y *calabaza* tienen la misma forma de cultivo, en enero se prepara la tierra, en febrero se siembra, de marzo a abril, se abona, se escarda, se fumiga y cada 8 días se riega su cosecha es de mayo a junio.

El *tomate*, en enero se prepara la tierra, se siembra en febrero, de marzo a mayo se escarda, se abona y se riega cada 8 días, su cosecha es en junio.

El *apio*, se prepara la tierra y se siembra (puede ser durante todo el año), después de 15 días de plantar se escarda y se abona, se corta después de 6 meses.

El *betabel*, se prepara la tierra (que puede ser en cualquier mes del año), al mes de sembrar se escarda y se cosecha después de cuatro meses.

El *chile*, se prepara la tierra de marzo a mayo, después de 20 días de plantación, se escarda y se fumiga, se cosecha el chile verde a los 3 meses y se cosecha el chile rojo a los 4 meses.

La *manzanilla* y la *albaca*, en abril se amarcigan, a los 25 días de plantación se deshierba, se escarda, se fumiga y se abona, después de 25 días más se trasplanta, su corte es a los 3 meses. El *rábano*, hay dos tipos de rábano el de bola y el largo, se prepara la tierra, se siembra (puede ser en todo el año), se fumiga, se escarda y cada 8 días se riega, a los 30 días se puede sacar.



Yunta del barrio del Maye

En algunos barrios también se está practicando, el cultivo de productos en invernaderos como el jitomate o almacigos de algunas plantas que después serán traspasadas a las milpas.

Las fiestas principales de la localidad corresponden en orden cronológico, primero con la celebración del Santo Niño de Atocha en el último sábado del mes de enero en el barrio del Progreso; el Carnaval en San Nicolás el último viernes antes de comenzar la Semana Santa; la Santa Cruz el 3 de Mayo en el barrio del Maye; la celebración a San Antonio de Padua en el barrio de San Antonio el 13 de junio; en julio las Fiestas Patronales correspondientes a la Virgen del Carmen y Santiago Apóstol en el Barrio del Carmen y el 15 de Agosto es la

Luminaria; en el mes de septiembre el día 7 comienza la Procesión, y el 15 es la celebración en grande en honor al Señor de Jalpa, también el 10 de este mes es la celebración a San Nicolás de Tolentino en el barrio de San Nicolás, el 29 de igual forma se festeja a San Miguel en el barrio de San Miguel. En octubre se festeja el día de la Santa Cruz en el barrio del Maye; el 1 y 2 de noviembre es la celebración de los difuntos en general para todos los barrios; el 25 navidad y el 31 del mes de Diciembre, misa de fin de año.



Invernadero de Jitomates en el barrio del Maye

Por otra parte, en cuanto a festividades no religiosas, se mencionaron, el Día del Niño el 30 abril; el Día de las Madres el 10 de mayo y el 15 del mismo mes el Día del Maestro; en junio el Día del Padre; las clausuras de cursos de las escuelas (preescolar, primaria, secundaria y bachillerato) durante el mes de julio, el 15 de septiembre el Grito de Independencia y el 20 de noviembre el desfile en conmemoración a la Revolución Mexicana.

Al respecto de las enfermedades más comunes que padece la población, son las gripes en el mes de abril a agosto, infección estomacal en el mes de mayo y la disentería que se presenta durante todo el año debido a los cambios climáticos.

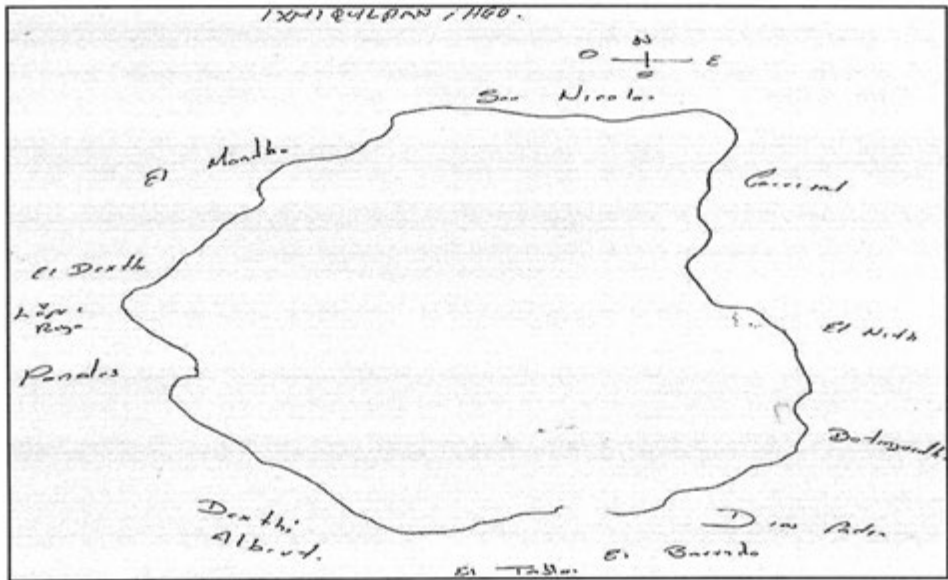
Por otra parte, la única enfermedad mencionada que afecta a los animales es la gripe, esto en los meses de marzo, abril y mayo. Sin embargo, no se hizo mención de la especie de animales a las que aqueja; así mismo, en los mismos meses antes mencionados, se llegan a presentar plagas en los cultivos (sin especificar el daño y el tipo de plaga que la causa).

Es importante mencionar las variaciones climáticas señaladas en la tabla, donde se exponen por los pobladores como “una aproximación” porque en los últimos años, la variación climática es muy brusca, de unos 10 años hasta la actualidad, de tal manera que las lluvias pueden presentarse de julio a septiembre y rara a la vez forman tormentas en el mes de agosto; la temporada de calor y de sequía abarca de abril a mayo; mientras que enero, febrero y diciembre son señalados como los meses de heladas.

Finalmente los manantiales y pozos son los que permiten el abastecimiento de agua en la localidad para consumo humano, de animales y actividades domésticas. Algunos de estos pozos y manantiales se ubican en los barrios de la cabecera municipal, los informantes también mencionaron que una parte de la cabecera municipal depende de un manantial que se encuentra en la localidad de Maguey Blanco.

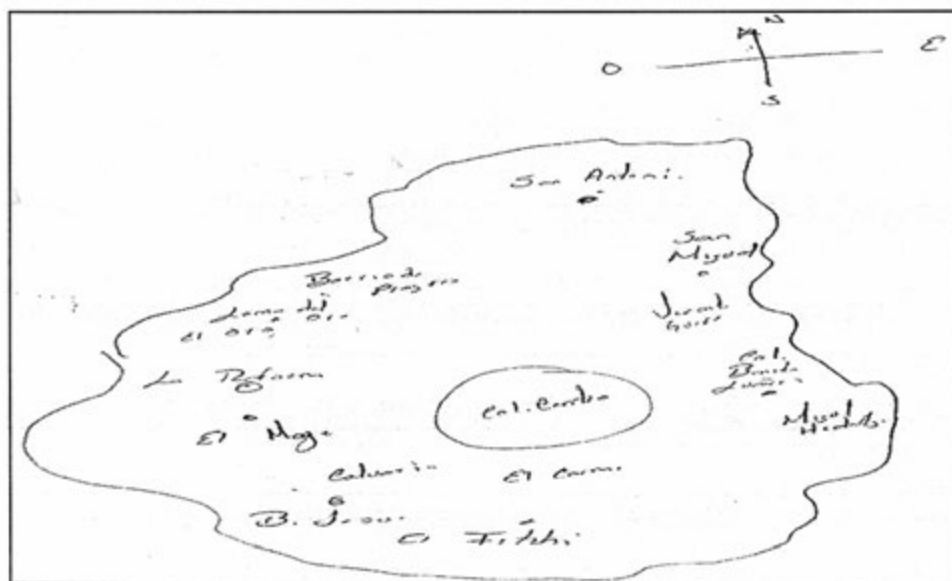
IV. Croquis regional y de la localidad

La siguiente imagen muestra la ubicación geográfica de Ixmiquilpan en relación a las localidades vecinas más importantes. En el dibujo aparecen: el Carrizal, el Nith, Dextho, La Loma López Rayón, Panales, el Mandhó entre otros, como las localidades que tienen que ser transitadas hasta arribar a Ixmiquilpan.



Croquis regional de Ixmiquilpan (Cabecera)

La siguiente imagen representa el croquis del municipio de Ixmiquilpan. El dibujo describe la zona de mayor importancia del pueblo por tratarse de puntos de reunión y desarrollo de la vida cotidiana. De modo que se ve cada una de los barrios que la rodean: San Antonio, San Miguel, Vicente Guerrero, el Fitzhi, el Maye, el Progreso, el oro, Jesús entre otros barrios.



Croquis de Ixmiquilpan (Cabecera)


V. Adscripción y prácticas culturales

La adscripción y las prácticas culturales son elementos que dotan de singularidad y por lo tanto definen a una localidad o colectivo frente a otras, motivo por el cual se describen mes por mes los quehaceres que congregan a la población en torno a un objetivo y que constituyen la vida cotidiana de Ixmiquilpan, y brinda elementos para sustentar o rechazar si su vida social es de carácter indígena.

Enero

Celebración al Santo Niño de Atocha

Según archivos que existen en la iglesia del Santo Niño fue traído por una familia, su veneración data del siglo XVII, desde entonces se edificó una pequeña capilla en su honor, se dice que los arrieros de paso al transcurrir por el camino real hacia Tamaulipas y Querétaro lo visitaban así como los pobladores del barrio y circunvecinos. El Santo Niño fue considerado “milagroso” el cual se atestiguaba por los retablos, fotografías y mechones de pelo y regalos en su gratitud.



Primera iglesia del Santo Niño



Capilla del Santo Niño de Atocha

En 1911 se formalizó la construcción de la capilla que tiene actualmente, misma que tuvo varias etapas para su conclusión. Por ejemplo, en 1953 se colocó la clave del arco principal donde está el Santo Niño, con monedas de oro de 50, 20, diez, cinco y dos pesos. Respecto a su fiesta se indica que un día previo a la fiesta principal se invita a las localidades aledañas con sus respectivas imágenes, a cada una de ellas se les coloca una ofrenda. El día de la fiesta principal se realizan las mañanitas con banda de música, durante el medio día una misa y por la tarde una procesión en ella participan todos los santos invitados. Por la noche se realiza la quema de pirotecnia, paralelo a la fiesta del Santo Niño se realizan eventos culturales, deportivos y se celebran sacramentos como bodas, bautizos y primeras comuniones.

Febrero

Los informantes no hablaron respecto a festividades o celebraciones en este mes.

Marzo

Carnaval

Esta celebración se desarrolla el último viernes antes de comenzar la Semana Santa, en San Nicolás con la participación de la gran mayoría de la población, sin embargo, no se brindaron detalles de las actividades realizadas en tal evento, ni de los encargados de su organización.

Abril

Día del Niño

En el preescolar y en la primaria se les festeja a los niños con convivios, bailes y se les regalan juguetes.

Mayo

Día de la Santa Cruz, festejos a las madres y al maestro

El 3 de este mes se festeja la Santa Cruz en el barrio de El Maye según los informantes es una tradición de antaño donde se realiza una ceremonia religiosa, eventos sociales, culturales, juegos pirotécnicos y quema de castillos. Es común que durante la ceremonia los pobladores bendizcan sus cruces las cuales han sido adornadas con flores, estas cruces sirven para ser colocadas en las milpas. Según los pobladores las cruces colocadas en las milpas protegen las cosechas.



La Santa Cruz en el barrio del Maye

En las escuelas, el 10 de este mes se les festeja a las mamás por su día y el 15 a los maestros, donde hay bailables y convivios.

Junio

Celebración a San Antonio de Padua y Día del Padre

El día 13 del mes se realiza esta celebración, se hace una procesión en el barrio que lleva el mismo nombre, con el santo patrono San Antonio de Padua y se hace una ceremonia religiosa después un convivio donde se invita a las asistentes, también se lleva a cabo una procesión quema de castillos, eventos sociales y culturales.



San Antonio de Padua

El festejo del Día del Padre se realiza solo en las escuelas con bailables y convivios.

Julio

Celebración a la Virgen del Carmen, Santiago Apóstol y clausuras escolares.

En este mes se celebran las Fiestas Patronales de la Virgen del Carmen (en el barrio del Carmen) y de Santiago Apóstol (en el barrio de el Fitz) de manera general en ambos comienzan con las mañanitas a los Santos Patronos, se colocan cuelgas para los santos que han

asistido. Asimismo se realiza un convivio, se da de comer a la banda de música, por la noche se lleva a cabo la quema de pirotecnia. Estas Fiestas Patronales también se acompañan de eventos sociales, culturales y deportivos.

En este mes también se realizan los festivales de clausura que son organizados por los maestros, alumnos y padres de familia; en ellos se llevan a cabo honores a la bandera, bailables y entrega de reconocimiento de estudios a los alumnos que egresan. Las fechas varían según el preescolar, la primaria, secundaria y bachillerato.

Agosto y septiembre:

Fiesta Patronal al Señor de Jalpa y a San Nicolás de Tolentino


La fiesta al Señor de Jalpa comienza desde el 7 de agosto con las procesiones donde cada localidad de la cabecera, asiste un determinado día de este mes para llevarle una ofrenda especial al señor de Jalpa (flores, cohetes, música, escamadas, velas, cuelgas).



Procesión para el señor de Jalpa

El 14 de agosto se lleva a cabo la Luminaria es una ceremonia que comienza con una procesión en el Barrio del Carmen, en este evento acuden todos los Mayordomos (quienes llevan puesta la vestimenta tradicional) de las localidades pertenecientes al municipio. Los Mayordomos llevan consigo una antorchas que sirven para encender su respectiva olla que ha sido colocada en las bardas de la iglesia, la luz que se desprende de estas ollas alumbran la ceremonia religiosa. Ésta se realiza en otomí, lo que le otorga una característica especial, al finalizar los asistentes y los Mayordomos participan en un convivio.


La celebración principal es el día 15 de agosto el cual comienza con las mañanitas acompañado de la banda de música, después se lleva a cabo un convivio. A las doce del día se realiza la misa en este evento se llevan a cabo algunas rituales entre ellos el Rito de la Flor, donde se da gracias en los cuatro rumbos (norte, sur, oriente y poniente). Asimismo la autoridad en turno (Presidente Municipal) le coloca al señor de Jalpa la banda presidencial, durante este acto la banda y los asistentes entonan el himno nacional.



El incienso con sahumadores al señor de Jalpa

La colocación de la banda presidencial según contó (el Padre Alfredo Nápoles en la procesión del 7 de septiembre de 2013) se hace desde finales de la época de la Revolución Mexicana,

cuando riñas contrarias a las autoridades de entonces, quisieron apoderarse de Ixmiquilpan, para saquear y tomar la ciudad como un baluarte más importante del Valle de Mezquital. El general Hereida, quien resguardaba a la población, sugirió a los vecinos de Ixmiquilpan ocultar la santa imagen del señor de Jalpa, por temor a que fuera ultrajada la imagen.



Colocación de la banda presidencial al señor de Jalpa

Pasado un tiempo considerable, la gente del pueblo recuperaba la tranquilidad, animados por el General Hereida deciden traer la imagen, fue así como se realizó una procesión del Maye al templo parroquial. El General Hereida le promete al señor de Jalpa, si protege a la población de sufrir a manos de los enemigos, condecorarlo con el grado de General, así es como este hecho se realiza, desde la entrada del barrio del Cortijo (hoy barrio de Jesús), el General se baja del caballo hace la reverencia a la imagen y prosigue a desprenderse de su banda, para colocarla al señor de Jalpa, desde entonces Ixmiquilpan festeja al señor de Jalpa con estos honores.

Por la noche se lleva al señor de Jalpa a una procesión hacia la cruz que se encuentra en el atrio de la iglesia, finalmente se realiza la quema de la pirotecnia. La fiesta del señor de Jalpa se acompaña de eventos socioculturales y deportivos.

La Fiesta Patronal del señor de Jalpa termina con una procesión hacia alguna de las localidades del municipio, la localidad visitada se selecciona con anticipación. Antes de su partida se lleva a cabo una misa a las siete de la tarde, después comienza la procesión, en el trayecto el señor de Jalpa descansa en los arcos adornados previamente, es común que las calles se tapicen con aserrín y se decoren. El arribo del cristo a la localidad se hace durante la media noche ahí permanecerá unas horas en este tiempo los anfitriones ofrecen ofrendas (flores, música, pirotecnia, etcétera). Después retornara a la parroquia, acompañado de los anfitriones y de quienes participan en la procesión.

Fiesta Patronal de San Nicolás de Tolentino

Respecto a la Fiesta Patronal el día 9 por la tarde elaboran cuelgas con hinojo de flores de cempaxúchitl, pan de agua y fruta (manzanas y plátanos), estas se llevan acomodadas en palos y cargadas en hombros por varones de la localidad en la procesión de ofrendas el día 10 de septiembre a las 10 de la mañana. Después los Mayordomos adornan el altar del templo, con flores naturales y todo el interior con guías elaboradas de cera o en ocasiones de festón verde.

Durante el recorrido de la procesión de ofrendas (10 de septiembre por la mañana) y el recorrido del Santo Patrón por las calles (10 de septiembre por la noche) al frente se va regando hinojo picado con flores de cempasúchil deshojadas, formando un camino por donde pasara el Santo Patrón. Esto es colocado en un ayate y cargado por un varón.

El copal también forma una parte importante, ya que es el medio por el cual se ofrenda la oración y lo que se presenta, llegue al cielo (a Dios). Con el copal se inciense las ofrendas, las escamadas, las cajas de cera, el charape, el atole. Antes de entrar a la iglesia se inciense a los cuatro puntos cardinales con lo cual se está ofrendando la Mayordomía y los presentes que se llevan.

Posteriormente colocan sobre los pilares del altar un arco elaborado con flores de cera, los colores utilizados son variados, pero siempre combinados en dos colores y se elaboran cuelgas de cera para el Santo Patrón y todas las imágenes que hay en el templo. Estas son llevadas en la procesión de ofrendas acomodadas en charolas y tapadas con servilletas. El 11 de septiembre en los domicilios de los Mayordomos elaboran el tradicional "charape" (pulque con frutas de guayaba, mamey, plátano, piña, arroz, piñón o semillas), canela y piloncillo. Las frutas son molidas en metate por mujeres de la localidad. Al iniciar y terminar la preparación se truenan cohetes. Todos acuden a misa a las 5 pm, al salir del domicilio con el charape, se

truenan cohetes y al terminar se reparte a todos los vecinos y visitantes, acompañado del tronido de cohetes.

Fiesta Patronal de San Miguel

Se realiza el 29 de septiembre, un día antes de la fiesta principal se reciben a los Santos Patrones que han sido invitados, es común que se les coloque una cuelga como ofrenda. Durante la fiesta principal se lleva a cabo las mañanitas por la mañana, durante el día se hace la ceremonia religiosa, por la tarde comienza la procesión, San Miguel será acompañado por los santos patrones invitados, y la banda de música. La procesión llega hasta la parroquia de Ixmiquilpan donde también festejan a San Miguel Arcángel ambos santos se unen en procesión por el jardín del centro de Ixmiquilpan. Después cada uno retorna a su parroquia Finalmente en la localidad de San Miguel se hace la quema de castillos y juegos pirotécnicos.

Octubre

Santa Cruz

Esta celebración se realiza en el Maye en ese entonces se sube al cerro del maye. Durante el trayecto la gente acompaña una Santa Cruz que será llevada hasta la cima del cerro, en el trayecto se van limpiando los pies con piedras con la idea de que esto aliviará su cansancio. En la cima del cerro se coloca la cruz dentro de una capilla, las personas suelen hacerse limpias frente a la cruz, incluso los que asisten por primera vez se ponen en la cabeza una corona de papel.

Cabe destacar que al término de la ceremonia religiosa, los que asistieron a la subida de la Santa Cruz suelen convivir en los diferentes espacios que hay en el cerro.

Noviembre

Día de Muertos y desfile en conmemoración a la Revolución Mexicana

La celebración de día de muertos que corresponde a los días 31, 1 y 2 de este mes, se organiza toda la localidad para llevar flores y ofrendas a los difuntos en panteón, consiste en la colocación de ofrendas y/o altares que se componen de comida, bebidas, flores, retratos e incensarios, además se realiza una misa donde también se llevan las ofrendas.

El 20 de Noviembre, las escuelas organiza un desfile referente a la revolución mexicana donde acude toda la población para verlos.

Diciembre

Posadas

En Ixmiquilpan las posadas comienzan el 16 de este mes, el 24 arrullan al Niño Dios, festejan la Noche Buena y el 31 el Fin de Año, donde se hace misa, por cada calle contribuye con algún aperitivo y terminan en un convivio

Características de las manifestaciones culturales de la localidad

Leyendas y lugares sagrados

Respecto a leyendas propias de la localidad se hizo mención de manera muy breve la de la “llorona”, la cual narra que a la mitad de la calle sale la llorona, una mujer con túnica blanca y de largo cabello con canas, que invita a los que la ven, a cruzar el río Tula junto a ella.

Los habitantes consideran a la Iglesia como un lugar sagrado, que en este caso se mencionan cuatro: la iglesia de San Antonio de Padua, la iglesia del Santo Niño de Atocha, la iglesia de la Virgen del Carmen y la iglesia de San Miguel Arcángel, como un lugar sagrado debido a que cada domingo se hace misa y se celebran eventos eucarísticos (comuniones, bautismos y confirmaciones). También se hizo la mención de una bóveda pequeña en el Maye que queda de camino, donde las personas después de asistir a misa, pasan a dejar sus ofrendas para los difuntos en noviembre. Además de la existencia de un cerro, (Dexitzo) en el Maye, donde se realiza la celebración de la Santa Cruz.

El Maye tiene unas piedras con pinturas rupestres que fue encontradas por arqueólogos años atrás (no refieren ubicación). Como monumento importante en Ixmiquilpan está el puente de piedra de San Miguel de Arcángel que atraviesa el Río Tula, igualmente los del barrio del Progreso consideraron como patrimonio las casas antiguas que están construidas de adobe con vigas como vivienda en el camino real. Asimismo se tiene dos manantiales (no se mencionó los nombres), que sirven como abastecimiento de agua desde los años 50 y 60.

Comida

El tlacuache, la ardilla, los shamues (gusanos de mezquite), la barbacoa, el mole, el charape, las carnitas fueron los platillos sobre lo que se informó, para las celebraciones de la Fiestas Patronales. En noviembre y diciembre se preparan los tamales y atoles (para los shamues solo en su temporada se puede guisar) o para platillo hogareño. Las mujeres son las encargadas de su elaboración o las personas que lo saben preparar y depende del tipo de fiesta (familiar o comunal), la organización para la preparación provienen familiarmente o individualmente.

Música

Los músicos que tiene presencia en la localidad son los mariachis y las rondallas estudiantiles (son independientes), su tipo de música es regional, de mariachi y rondallas, se les retribuye con contratos o por horas, tocan los fines de semana o en eventos sociales, adquieren sus instrumentos en México o en Pachuca. Ellos aprendieron a tocar porque les enseñaban sus familiares y la rondalla estudiantina aprendieron notas musicales en la escuela, los contratan los particulares para eventos sociales y los Mayordomos, en las fiestas.

Danza

En el barrio de Santa Ana tiene un grupo de danza (solo que los informantes no conocen el nombre), se les invita a las fiestas grandes; su tipo de danza es folclórica y de bailes de huapangos, danzan en los espacios que se les asigna, ellos mismos elaboran sus implementos, aprendieron a bailar en las escuelas culturales de Pachuca y los contratan los Delegados y los Comités de Feria.

Vestimenta

Se clasifica en dos tipos: por una parte, la usada en la vida diaria, la cual consiste en playera, camisa, pantalón de vestir o mezclilla, y sombrero (este último en el Maye); ropa casual, en el Maye con rebozos, blusas bordadas, faldas largas y huaraches; los jóvenes se viste con ropa a la moda o casual, mientras que los niños se visten con ropa común (pantalones a la moda, camisas, playera y blusa en las niñas).

Por otro lado, la vestimenta tradicional es descrita de la siguiente manera: blusas bordadas de manta, ayates, rebozos y pantalones de manta, que usan las personas mayores en las fiestas grandes, esta ropa es fabricada en Panales y los pantalones en San Nicolás.

Artesanías

En el barrio la Otra Banda y el barrio del Oro, elaboran servilleteros, tocadores, cortinas y bases para florería de carrizo, las elaboran varias familias (aproximadamente 10 familias) y los diseños están al gusto del patrón. El carrizo se obtienen de las orillas del río y de los canales, las bases de florerías se venden en México y aprendieron a elaborarlo de sus papás.

En el Maye, se trabaja el carrizo, las tarrayas para la pesca, las escamadas de cera, esculturas talladas en madera, el deshilado, bordados de prendas y manteles. En San Nicolás hay grupos de adultos mayores y otras personas que se dedican a hacer bolsas, vestidos, faldas, aretes y collares, ellos mismos hacen los diseños, son elaborados de ixtle, manta, palma u otros

materiales que se usan en el valle del Mezquital transformándola a la modernidad (ellos compran estos materiales) y los venden en expo-ventas o en las plazas.

Creencias

En la localidad se tienen diversas creencias, por ejemplo las brujas que se convierten en lumbre o en zopilote, se esconden entre los árboles, para evitar que las brujas se chupen a los niños, se ponen en la cabecera de la cama unas tijeras en forma de cruz, agujas clavadas en la almohada, también se usa sal en los techos de la casa y cordones de ajo como protección. Otra creencia es el de la víbora negra, que aparece como una nube negra, comenzando a dar vueltas, donde cae se suelta el agua y no para de llover, según los informantes aparecía más en el cerro de Panales.

También se hizo alusión a la canícula, según los informantes comienza el 15 de julio y termina el 15 de agosto, durante ese mes se juntan las fuerzas del norte, el sur, el este y el oeste. La luna también adquiere poder por eso son días malos, los animales rastreros e insectos se vuelven ponzoñosos. Las personas creen que si durante ese mes alguien se enferma o sufre de algunas heridas tardaran en curarse y cicatrizar.

Medicina tradicional

Los principales males que son atendidos por médicos tradicionales en la localidad son los relacionados con la caída de cuajo, mal de aire, mal de ojo, cuando se cae la mollera, y empacho.

En el barrio del El Maye se cuenta con dos personas que son curanderos y realizan el mismo trabajo de sobador, el primero de sexo femenino con 43 años de edad y el segundo de sexo masculino de 47 de edad, la cual aprendió por parte de sus familiares a utilizar las hierbas, a orar de acuerdo al mal, sobar la parte afectada y sanar. Ellos realizan su trabajo en casa del enfermo; así mismo, se cuenta con 3 yerberos (no se menciona como realiza su trabajo). Además, en el barrio de San Miguel se cuenta con una partera, quien aprendió por herencia familiar ella ayuda a dar luz al recién nacido, cobrando lo que las familias le ofrezcan en gratitud.

En el caso de que los médicos tradicionales de la localidad no puedan curar a los enfermos, se les sugiere a estos últimos, asistan con los médicos del hospital o el IMSS del centro Ixmiquilpan o de alguna otra localidad vecina.

VI. Las asambleas. ¿Qué tipos de asambleas hay?

La estructura interna de la localidad se esquematiza en el siguiente diagrama, que tiene como objetivo conocer el orden y la organización de Ixmiquilpan; la comunicación con las autoridades municipales y la promoción de actividades asignadas a los diferentes comités con un objeto específico. La estructura observada deviene de la existencia de autoridades locales y comités institucionales.

La asamblea más importante es la Comunitaria y se dirige a la mayoría de población por ser mayores de edad, es encabezado por el Delegado Municipal y sus colaboradores (Secretarios y Tesoreros).

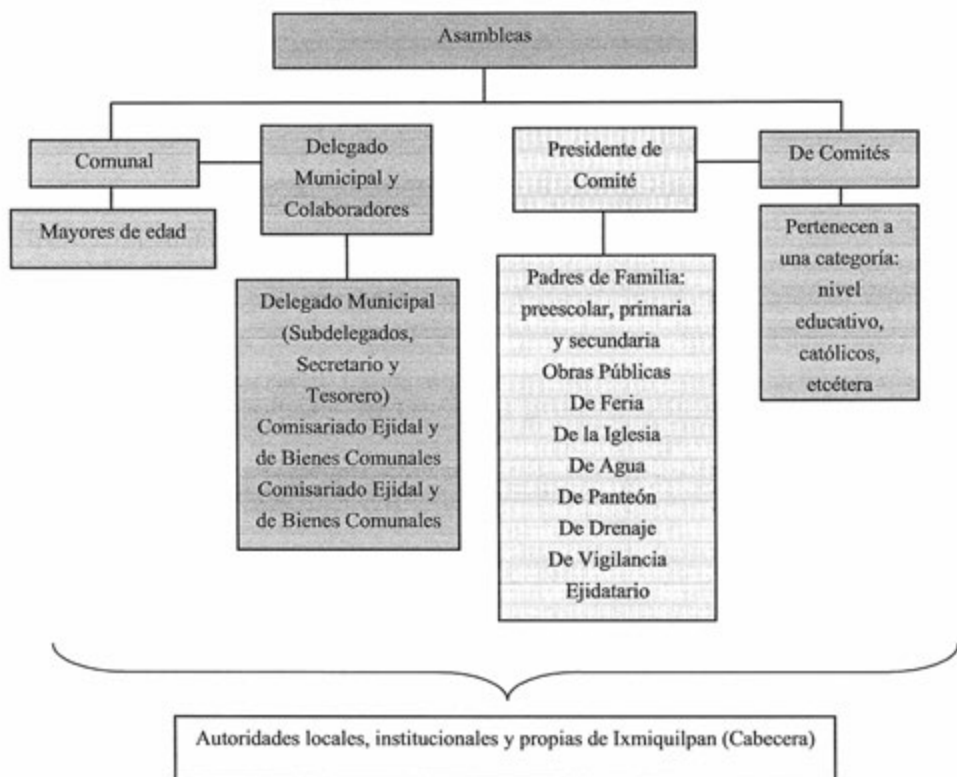
Por otra parte las asambleas bajo la responsabilidad del resto de los comités existentes en la localidad atañen a las personas que pertenecen a una categoría específica, por ejemplo Padres de Familia de los diferentes niveles educativos, de Agua Potable, del Panteón, de Salud, de Vigilancia y Religioso, en consecuencia se tratan asuntos propios de dicha pertenencia y actividad, lo que describiremos posteriormente.

Lo apenas señalado constituye un elemento muy importante de la localidad pues la estructuración y conformación de los comités que han hecho denota lo trascendente que resulta el aspecto que a cada una compete y que podemos resumir en:

- *Autoridad local
- *Infraestructura
- *Educación
- *Salud
- *Religión
- *Agrario

VII. Estructura interna

Estructura de la organización de Ixmiquilpan (Cabecera), Ixmiquilpan, Hidalgo, 2013



El Delegado Municipal y colaboradores: Subdelegados, Secretarios y Tesoreros, son las autoridades locales elegidas por la localidad con duración de un año. A ellos, como ya mencionamos, les compete (junto con el Comité de Obras Públicas) la convocatoria de la Asamblea Comunal donde se eligen a las nuevas autoridades de este carácter, informe de las obras públicas necesarias o hechas, organización de faenas, mantenimiento de caminos y de la infraestructura de la localidad, así como asuntos generales que atañen al orden y convivencia pacífica de los habitantes.

Se suma a lo dicho la relación directa que debe existir entre estas autoridades, principalmente el Delegado, con las municipales que permita por supuesto la exposición de hechos relevantes, carencias, necesidades, etcétera, con el fin de ser atendidos o brindar una solución.

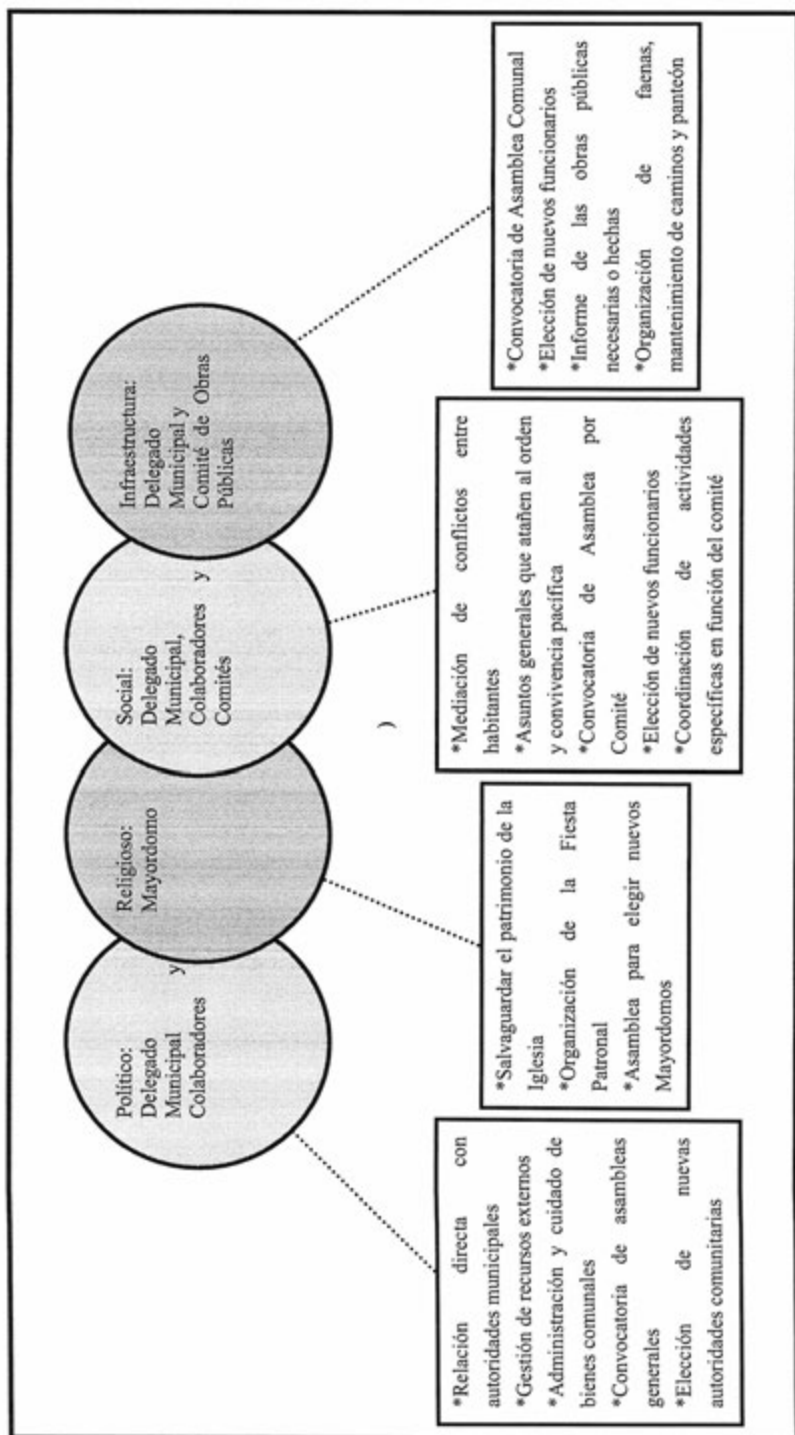
En cuanto a los representantes agrarios, en el barrio de San Nicolás, cuenta con tierras ejidales de 14.475 200 Has, desde el año de 1936, tiene 91 ejidatarios y 2 posesionarios; asimismo en el barrio del Maye cuenta con 636.500000 Has de tierras comunales, desde el año de 1967, tiene 352 comuneros y 46 avecindados, según el Registro Agrario Nacional. Ambos cuentan con una asamblea propia, el Comisariado Ejidal como el de Bienes Comunales, y un Consejo de Vigilancia, se encargan de atender las solicitudes por las tierras ejidales y comunales, faenas, cooperaciones, etcétera, tiene tres años de duración con esa responsabilidad

Con relación a los comités de las instituciones de educación, se tiene a los conformados por los padres de familia, y que se clasifican de la siguiente manera: preescolar, primaria, y secundaria. Todos ellos, según se informó, comparten una estructura interna similar, puesto que cuentan con cargos tales como: director, Presidente, Secretario, y Tesorero. Son electos por la Asamblea de Padres de Familia de las escuelas respectivas con una duración en el cargo de un año. Tienen como función principal el velar por los intereses humanos y académicos de los niños y jóvenes, mediante la realización de actividades coordinadas por los maestros; también convocan a los padres de familia para ejecutar faenas como limpieza de las instalaciones; también para informar de trabajos realizados o la petición de cuotas aplicadas a los objetivos antes mencionados.

Por otra parte, se tienen los comités institucionales como Oportunidades integrado por una Presidenta y Vocales, con una permanencia del cargo de un año, tienen la función de avisar a los beneficiarios de las actividades que deben realizar, convocan reuniones e indican de los pagos otorgados por este apoyo federal; el Comité de Agua, formado un Presidente de Obras y Tesorero, tiene una duración con el cargo de un año o dependiendo de su trabajo en el que hacen los cobros por el servicio, y permiten la autorización de la toma de agua. Estas reuniones asisten en su mayoría madres de familia, y pobladores de cada barrio convocado por cada uno de sus representantes.

Finalmente, los encargados de la iglesia constituido por un Mayordomo Principal, Auxiliares, Asesores de la Localidad, apoyado por el Comité de Feria, se informó que tiene como objetivo velar por la necesidades de la iglesia, organizar las Fiestas Patronales de la localidad, así como del resguardo y mantenimiento de la misma.

Cargos y funciones principales de las autoridades de Ixmiquilpan (Cabecera), Ixmiquilpan, Hidalgo, 2013



VIII. Participación de la mujer en la organización interna

Según información brindada por vecinos del municipio, la participación de la mujer ha ocupado cargos relacionados con los Comités de las Escuelas (preescolar, primaria y secundaria), grupos de trabajo y dentro de las asambleas, ocupando sitios de representación como Presidentas, Secretarías, Tesoreras o Vocales y Artesanas. Por lo que se comentó, la mujer ha presidido el cargo máximo de la localidad como Delegada en el caso del barrio de San Miguel y la localidad de el Bondhó, la gente de la localidad dijeron que las mujeres ya estaban listas y preparadas para ejercer el cargo, por el resultado mayoritario de los votos de los habitantes.

Con esto podemos observar que la mujer tiene una participación relevante ya que, dentro de la configuración organizativa de la localidad, ocupa puestos importantes de los principales comités internos; así como de que pueden asistir a las Asambleas Comunes convocadas por los Delegados, en las que tienen voz y voto para la toma de decisiones que atañen a los habitantes.

IX. Presencia del trabajo de beneficio común (faena o servicio público)

Dentro de la localidad se acostumbra a realizar faenas, esto es el trabajo en beneficio común, mismas que son organizadas por el Delegado Municipal, encargados de calle o Comisario, aunque también cuenta con la colaboración de los Presidentes de los diferentes comités y de padres de familia de las escuelas.

La regularidad con la que se hacen estos trabajos de beneficio común es normalmente dos a tres veces al año o dependiendo de las necesidades que se deseen cubrir.

Los convocados a participar son personas con las siguientes características:

*Participan directamente todos los habitantes

A excepción de las personas que están enfermas, que no puedan hacer el trabajo y adultos mayores, que se encuentran exentos de la realización de estas tareas.

Cuando se convoca a faenas es posible intercambiar o pagar por el trabajo que el responsable tiene que cubrir; en caso contrario, será acreedor de una cuota de salario mínimo, dependiendo de lo que la asamblea imponga, y en otras ocasiones se les vuelve a citar hasta que cumplan con su asistencia a la faena.

Actividades que comprenden las faenas:

- * Limpieza general de las calles en el mes de marzo en el barrio El Progreso
- * Limpieza de las Calles en el Oro
- * Limpieza de Calles en el mes de abril en el Maye
- * Lavar el tanque de agua
- * Limpieza de drenajes, sacando la basura y el lodo de los desagües

X. Costumbre jurídica, resolución de conflictos, tipificación de faltas y delitos

La organización interna de la localidad en el tratamiento de faltas y delitos, resolución de conflictos y frecuencia de faltas y delitos, es un elemento que vincula la vida cotidiana de la localidad. Para el caso de la localidad de Ixmiquilpan, existe un reglamento interno escrito o estatuto comunal de convivencia, que apenas se está consolidando, pero por el momento se describe a al municipio, como derechos y obligaciones de los ciudadanos, donde entra en vigor parte de la función del Delegado Municipal y Subdelegados como autoridad, que permite resolver las problemáticas de la localidad, ya que las sanciones son consensuadas por los habitantes antes de ser ejecutadas.

Tipo de faltas frecuentes que se cometen en la localidad	Perfil de la persona que los comete (Sexo, edad)	Forma de denunciar la falta (¿A quién se dirigen para hacer la queja?)	¿Quién recibe la denuncia y qué autoridad comunitaria es la que recibe la queja?	¿Cuáles son las faltas que se resuelven en la localidad?	¿Qué autoridad comunitaria interviene para resolver los conflictos?	¿Cuáles son las sanciones más comunes que se aplican?
1. Robos a casa-habitación	Niños de 12-30 años en adelante que no tiene empleo	Delegado	Delegado	Tanques Cables Tuberías Hortalizas	Delegado	Regresar las cosas, se les asigna una sanción o trabajo
2. Robo de vehículos	Jóvenes de 12-30 años en adelante que no tiene empleo	Delegado	Delegado	Partes de carros y vehículos	Delegado	Comunitario o aportación de material
3. Robos en las escuelas	Jóvenes de 12-30 años en adelante que no tiene empleo	Delegado	Delegado	Materiales de construcción para la escuela	Delegado	Comunitario o aportación de material

Tipo de faltas frecuentes que se cometen en la localidad	Perfil de la persona que los comete (Sexo, edad)	Forma de denunciar la falta (¿A quién se dirigen para hacer la queja?)	¿Quién recibe la denuncia y qué autoridad comunitaria es la que recibe la queja?	¿Cuáles son las faltas que se resuelven en la localidad?	¿Qué autoridad comunitaria interviene para resolver los conflictos?	¿Cuáles son las sanciones más comunes que se aplican?
4. Riñas entre hombres	Hombres de 18- 30 años	Delegado	Delegado	Golpes no graves	Delegado	Dialogo
5. Exceso de velocidad	Hombres de 18 -30 años de edad	Delegado	Delegado	Que sobrepasen los límites de velocidad	Delegado	Dialogo y cuota
6. Conflictos familiares	Hombres y mujeres más de 18 años	Delegado	Delegado	Colindancias lesiones menores	Delegado	Acuerdo o si no se remiten

La tabla anterior muestra los delitos más recurrentes dentro del municipio, en este sentido se señalaron, robos a casa-habitación, de vehículos, en escuelas por parte de jóvenes de 12 años en adelante, que no tiene trabajo, personas en estado de ebriedad causante de conflictos, los jóvenes con exceso de velocidad y problemas familiares, son las faltas más recurrentes dentro del municipio. En los casos en los que se ha detenido a los culpables se les sanciona con una multa, impuesta por el Delegado Municipal y los afectados; en caso de no cumplirla serán llamados para recordarles la falta que han hecho o cortarles los servicios, o contribuir con material de construcción, o cerrarles el paso o serán remitidos a la cárcel por un periodo de tiempo determinado por los Delegados, hasta que cubra la sanción impuesta.

El dinero de las multas es administrado por el Tesorero de la Delegación y es utilizado para los gastos, como faenas o materiales necesarios para mejoramiento de la infraestructura que requieran las manzanas.

Para finalizar, se han reportado conflictos externos, en el que se vieron involucrados los Delegados, el gobierno, ministerio público, la policía municipal y estatal, con 4 jóvenes por el robo de autopartes, en los barrios del Progreso y la Otra Banda y sus representantes brindaron la información necesaria, para remitir a los culpables a la cárcel.

Es preciso señalar que la información vertida en esta monografía trato de agrupar a todos los barrios de la cabecera, al realizar esta tarea se omitió mucho de los sucesos relevantes y específicos de cada barrio. Llama la atención algunos aspectos, por ejemplo, cada barrio tiene su propio Delegado no hay alguna figura que aglutine a todos los barrios y Delegados, esto hace que cada Delegado realice gestiones de manera independiente para cada barrio. Tampoco es común que todos los barrios realicen faenas o trabajo colectivo de un proyecto en común, se mencionó del sistema de agua potable que viene de Maguey Blanco pero aquí solo participan los barrios involucrados. Otro de los elementos que llamó la atención es la distribución de los hablantes de lengua indígena, hay barrios que se destacan por albergar a hablantes de lengua indígena (El Maye, San Nicolás, La Otra Banda, La Reforma, San Miguel) pero existen otros barrios donde la lengua indígena se está perdiendo (San Antonio, El Carmen, El Fitzí, Jesús). Asimismo otro aspecto relevante que debe mencionarse es que el cultivo de tierras y ceremonias agrícolas es más significativo en algunos barrios (El Maye, San Nicolás, La Otra Banda).

Las comunidades indígenas de Hidalgo. Ixmiquilpan Volumen III,
se diseñó en formato digital electrónico en la Dirección de Ediciones
y Publicaciones de la Universidad Autónoma
del Estado de Hidalgo, en el mes de noviembre de 2023.

Cada monografía que conforma este volumen, está constituida por diez apartados que dan cuenta de la organización social, política, económica, administrativa y religiosa de las localidades visitadas, que, además de ser descritas, se visualizan en dos esquemas que facilitan entender la dinámica social, sin menoscabo de descripciones de algunos aspectos de la cultura como son el registro de fiestas, artesanías, leyendas, vestimenta tradicional; los aspectos sobre el papel de la mujer en las localidades, las formas de impartir justicia, los calendarios productivos y de enfermedades, entre otros.

Sin embargo, como en todo trabajo etnográfico los registros no siempre son los ideales, ya sea por la carencia en campo de las herramientas idóneas, o por lo efímero de algunos momentos significativos, o porque el visitador llega cuando los eventos ya han transcurrido. A pesar de ello, los dibujos, fotografías e imágenes que aquí se presentan constituyen en sí mismo un valioso aporte para adentrarnos en las formas sociales y culturales de las modernas comunidades y pueblos indígenas del estado de Hidalgo.

Las comunidades indígenas que aquí se presentan son: El Mandho, El Nith, El Nogal, El Olivo, El Puerto de Bangandhó, El Rosario Capula, Ex-Hacienda de Ocotza, Ex-Hacienda Debodhe, Ignacio López Rayón, Ixmiquilpan (Cabecera).