

Las comunidades indígenas de Hidalgo

San Salvador vol. I

Enrique J. Nieto Estrada



UNIVERSIDAD AUTÓNOMA
DEL ESTADO DE HIDALGO

Universidad Autónoma del Estado de Hidalgo
Instituto de Ciencias Sociales y Humanidades

Esta obra fue avalada y dictaminada por el Consejo Editorial Universitario



CONSEJO
EDITORIAL

Las comunidades indígenas de Hidalgo

San Salvador

Volumen I

Enrique Javier Nieto Estrada



UNIVERSIDAD AUTÓNOMA DEL ESTADO DE HIDALGO

Pachuca de Soto, Hidalgo, México
2023

UNIVERSIDAD AUTÓNOMA DEL ESTADO DE HIDALGO

Octavio Castillo Acosta
Rector

Julio César Leines Medécigo
Secretario General

Marco Antonio Alfaro Morales
Coordinador de la División de Extensión de la Cultura

Ivonne Juárez Ramírez
Directora del Instituto de Ciencias Sociales y Humanidades

Fondo Editorial

Asael Ortiz Lazcano
Director de Ediciones y Publicaciones

Joselito Medina Marín
Subdirector de Ediciones y Publicaciones

Primera edición electrónica: 2023

D.R. © UNIVERSIDAD AUTÓNOMA DEL ESTADO DE HIDALGO
Abasolo 600, Col. Centro, Pachuca de Soto, Hidalgo, México, C.P. 42000
Dirección electrónica: editor@uaeh.edu.mx

El contenido y el tratamiento de los trabajos que componen este libro son responsabilidad de los autores y no reflejan necesariamente el punto de vista de la Universidad Autónoma del Estado de Hidalgo.

Colección: Las comunidades indígenas de Hidalgo

ISBN: 978-607-482-788-0 Obra completa
978-607-482-789-7 Volumen

Esta obra está autorizada bajo la licencia internacional Creative Commons Reconocimiento – No Comercial – Sin Obra Derivada (by-nc-nd) No se permite un uso comercial de la obra original ni la generación de obras derivadas. Para ver una copia de la licencia, visite <https://creativecommons.org/licenses/by-nc-sa/4.0/>.



Hecho en México/*Printed in México*

Las comunidades indígenas de Hidalgo

San Salvador

Volumen I

Enrique Javier Nieto Estrada



UNIVERSIDAD AUTÓNOMA DEL ESTADO DE HIDALGO

Pachuca de Soto, Hidalgo, México
2023

Presentación

Dentro del marco del proyecto Catálogo de Pueblos y Comunidades Indígenas del Estado de Hidalgo, dirigido por la doctora Lydia Raesfeld a partir de 2013, y cuyo objetivo era presentar a la LXI Legislatura del Congreso del Estado Libre y Soberano de Hidalgo, un listado de poblaciones que integraran el catálogo de pueblos y comunidades que por sus características fueran consideradas como indígenas, para que adquirieran personalidad jurídica como tales y ser sujetos de la armonización legislativa que se llevó a cabo en ese año, siendo publicadas 24 de marzo de 2014 las reformas correspondientes en la Ley de Derechos y Cultura Indígena para el Estado de Hidalgo.¹

Para llevar a cabo la tarea encomendada, se requería de un instrumento que fuera aplicado a las comunidades que previamente se habían seleccionado,² cuya primera propuesta fue realizada por los doctores Lydia Raesfeld, Sócrates López Pérez y Silvia Mendoza Mendoza y presentada al conjunto de especialistas del Instituto de Ciencias Sociales y Humanidades de la Universidad Autónoma del Estado de Hidalgo: Karina Pizarro Hernández; Dalia Cortés Rivera; Enrique J. Nieto Estrada; Rosa Elena Durán González; José Aurelio Granados Alcántar; María Félix Quezada Ramírez; y Martín Castro Guzmán, quienes realizaron valiosas aportaciones a partir de fructíferas discusiones, y con el aval de la Delegación Hidalgo de la Comisión para el Desarrollo de Pueblos Indígenas, se logró un instrumento de 32 páginas, con 21 apartados, mismo que fue aplicado en más de mil comunidades en el estado de Hidalgo durante la segunda mitad de 2013.

Una vez concluida la meta principal, quedó una enorme cantidad de información registrada tanto en el mencionado instrumento, como en archivos digitales de imagen y voz que fueron clasificados y resguardados de acuerdo con una metodología específica. En esta etapa del proyecto, se consideró en un primer momento, entregar a cada comunidad su monografía individual, sin embargo, al evaluar la importancia, calidad y cantidad de los datos obtenidos, se decidió conjuntarla por municipio, lo que dio como resultado la colección “Las comunidades Indígenas de Hidalgo”.

¹ “Decreto núm. 516 que reforma y adiciona diversos artículos de la Ley de Derechos y Cultura Indígena para el Estado de Hidalgo”, en *Periodico oficial*, 24 de marzo de 2014.

² Para ver la metodología al respecto, véase Raesfeld, Lydia, Sócrates López Pérez y Silvia Mendoza Mendoza, “El Catálogo de Pueblos y Comunidades Indígenas del Estado de Hidalgo: El modelo y apuntes metodológicos de la investigación”, en Raesfeld, Lydia, *et al.*, *Catálogo de Pueblos y Comunidades Indígenas del Estado de Hidalgo*, México, Universidad Autónoma del Estado de Hidalgo, 2013, pp. 13-54.

Cada monografía que conforma este *corpus*, está constituida por diez apartados que dan cuenta de la organización social, política, económica, administrativa y religiosa de las localidades visitadas, que, además de ser descritas, se visualizan en dos esquemas que facilitan entender la dinámica social, sin menoscabo de descripciones de algunos aspectos de la cultura como son el registro de fiestas, artesanías, leyendas, vestimenta tradicional; los aspectos sobre el papel de la mujer en las localidades, las formas de impartir justicia, los calendarios productivos y de enfermedades, entre otros.

Sin embargo, como en todo trabajo etnográfico los registros no siempre son los ideales, ya sea por la carencia en campo de las herramientas idóneas, o por lo efímero de algunos momentos significativos, o porque el visitador llega cuando los eventos ya han transcurrido. A pesar de ello, los dibujos, fotografías e imágenes que aquí se presentan constituyen en sí mismo un valioso aporte para adentrarnos en las formas sociales y culturales de las modernas comunidades y pueblos indígenas del estado de Hidalgo.

Agradecemos al doctor Edmundo Hernández Hernández, director del Instituto de Ciencias Sociales y Humanidades y a la socióloga Elizabeth Hernández Blanco por su apoyo para la realización de esta obra, así como a los estudiantes del ICSHu quienes apoyados por sus profesores aprendieron el difícil pero apasionante trabajo de campo.

Introducción

Con poco más de 205 kilómetros cuadrados, y con 48 localidades, en el municipio de San Salvador viven, de acuerdo con el Censo General de Población 2010, 32,773 personas (15,794 hombres y 16,979 mujeres), con un crecimiento de 3,793 en diez años, según el Censo General de Población 2000 que registró 28,980.

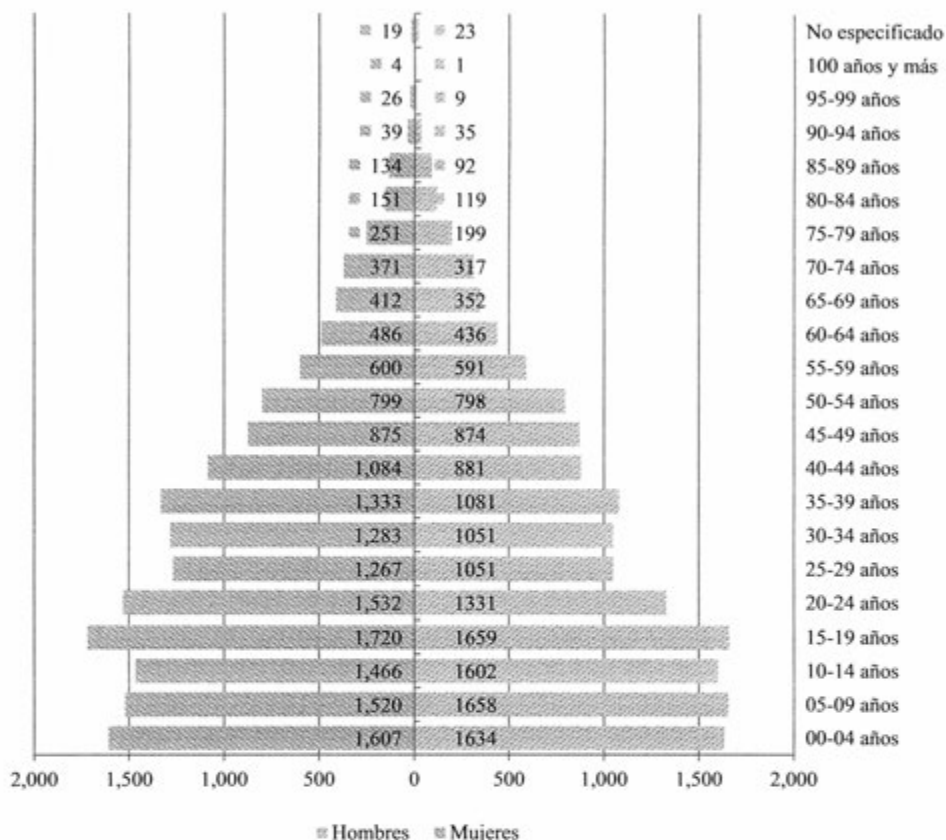
De acuerdo con el INEGI, en el Censo de Población y Vivienda 2010, la Población Económicamente Activa PEA de todo el municipio es de 11,855 personas, es decir el 36.17%, de las cuales 8,238 son varones y 3,617 mujeres. La población se encuentra diseminada en un patrón de asentamiento disperso en donde de un total de 48 localidades, sólo hay dos donde habitan más de 2,500 habitantes: San Antonio Zaragoza, con 3,023 y Caxuxi con 2,715, lo que suma apenas el 17.5%; en localidades con más de mil habitantes y menos de 2,500 hay siete: San Salvador, la cabecera con 1,070; Déxtho de Victoria, con 1,429; Lagunilla, con 1,596; El Olvera, con 1,062; Santa María Amajac, con 1,502 y El Colorado, con 1,074 habitantes, es decir que el 41.1% de la población total del municipio de San Salvador vive en sólo ocho localidades con mil habitantes o más, mientras que el 58.9% lo hacen en localidades donde viven menos de mil personas, y en 5 donde no llegan a sumar los cien como lo son Quemtha, con 72; El Rosario, con cuatro; San José Doxey, con 27; Ejido Santa Teresa (El Tablón), con 36 y Cerrito, con 90; más cuatro localidades de una sola vivienda.

Puede considerarse a San Salvador como un municipio joven, pues la edad mediana de la población es de 26 años. En cuanto a la relación hombres mujeres, hay 93 de éstas frente a 100 hombres. El 26.2% está entre los 15 y 29 años, es decir que poco más de un cuarto de la población es joven, de la cual el 25.6% son hombres y el 26.6 mujeres.

De la población total mayor de tres años 7,072 habla alguna lengua indígena; monolingüe en lengua indígena 88 y 6,848 personas mayores de tres años habla alguna lengua indígena además de español.

El total de hogares del municipio según el Censo de 2010, ascendía a 8,133, con un promedio de cuatro habitantes, distribuidas en 48 localidades, de los cuales 1,956 tienen jefatura femenina.

Población de San Salvador, Hidalgo, por sexo y edad



Elaboración propia con datos del Censo de Población y vivienda 2010, INEGI

El INEGI registró a 1,727 personas de 15 y más años que no saben leer ni escribir, de las cuales 568 son varones y 1,159 mujeres, lo que significa que por cada hombre que es analfabeta, dos mujeres comparten esta situación; y 10,281 personas de 5 y más años (casi una tercera parte de la población total) cuentan con primaria. En este rubro destaca que 2,412 personas tienen nivel profesional, de ellas 92 tienen posgrado y el promedio de escolaridad es de 8.5 años.

Más del 69% de la población de San Salvador tiene alguna derechohabiencia en cuanto a servicios de salud de acuerdo con el Censo de 2010. La mayoría, el 69.75% tiene acceso a la salud a través del Seguro Popular (22,859) por el ISSSTE 2,795 (8.528%); por el IMSS 1,783 (5.44%) y 9,874 (30.129% sin derechohabiencia. Para 2011 había 23 personas dedicadas a los servicios médicos y el municipio contaba con 15 unidades médicas.

En cuanto a la religión, la mayoría dice ser católica, sumando un total de 29,363 creyentes, equivalente al 89.595%; el 7.75% (2,540) profesa alguna religión protestante, evangélica y bíblicas diferentes de las evangélicas; 27 personas (0.0823%) dijeron no practicar ninguna de las anteriores y 694 (2.1176%) manifestaron no profesar ninguna religión.

Las monografías que se presentan en este volumen son: Bomintza, Bóxta Chico, Cañada Grande, Casa Blanca, Caxuxi, Cerro Blanco, Chichimecas, Demacu, Dengandhó de Juárez, El Bondho, El Durazno, El Fresno, El Gómez, El Mezquitil, El Olvera y Fraccionamiento Media Luna. Todo ello fue posible gracias a la vinculación de la docencia y de la investigación, en donde los profesores acompañaron a los alumnos en escenarios reales en los cuales pudieron aplicar lo visto en las aulas, por lo que agradezco a todas las personas involucradas en esta obra, especialmente a la doctora Karina Pizarro Hernández y los alumnos y egresados de la licenciatura en Sociología del Instituto de Ciencias Sociales y Humanidades: Elizabeth Hernández Blanco, Karina Anaya Sánchez, Miguel Ángel Barrientos Méndez, Jesús Francisco Mesa León, Marisol Romero Ortega, Pedro Blanco Hernández, Emmanuel Hernández Blanco, Arturo Clavijo, Samanta Ana Laura Vega Cotonieto, María Guadalupe Aguilar, Samanta Barqueda Martínez, Juan Gabriel Monter Hernández, Ricardo Javier Rubio Hernández, Heriberto Espinosa Espinosa, Siomara Nataly González Hernández, Josefina Ortiz Ramón, Brayan Mauricio Guillermo Reyes, Brisa Iris Torres Torres, Paola Madiam Caballero Pigeón, Daniel Calva Pérez, Leonardo Ortiz Ortega, Dante Noel Cázares García, Ilse López Rafael, Victoria López Ortiz, Yuridia Yenesi Cruz Zuleta, Mercedes Aurora Rodríguez Olvera, Adriana Cruz Rojo, Magdalena Hernández Neria y Patricia Ishel González Cordova.

Enrique J. Nieto Estrada

Índice

Presentación	7
Introducción	9
Índice	13
Bominthza	15
Bóxta Chico	39
Cañada Grande	63
Casa Grande	111
Caxuxi	131
Cerro Blanco	153
Chichimecas	177
Demacu	199
Dengandhó de Juárez	221
El Bondho	239
El Durazno	263

Bominthza



Créditos

Participante	Cargo
Omar Mejía Larrieta	Delegado Municipal
Mauro Leonardo Presa	Juez Auxiliar
Juan Leonardo Pérez	Juez Auxiliar
Odilón Mejía	Policía Comunitaria
Jesús Eduardo Pérez	Avisador

I. Identificación general

La presente monografía pretende exponer la vida social de la localidad de Bominthza, municipio de San Salvador, y las características particulares que sus pobladores dan a este espacio geográfico; por lo que se referirán algunos aspectos históricos, territoriales, demográficos, así como la descripción del significado que los habitantes atribuyen a su colectivo en torno a lo indígena o no indígena.

Respecto al origen de la localidad, los pobladores no tienen conocimiento de la fundación, así como tampoco del significado del nombre de la misma; sin embargo, hacen referencia a que sus orígenes se remontan hasta antes de la llegada de los españoles y que debido a esto, su pueblo es muy antiguo ya que sus primeros pobladores son de origen *Hñähñú*.

El INEGI le otorgó a la localidad de Bominthza la clave 0130540003, y de acuerdo con sus autoridades, la población actual total es de 225 habitantes, de los cuales desconocen el número de habitantes de hombres y mujeres. Sin embargo, las cifras oficiales reportan en el Censo de 2010 que la población asciende a 746 personas de las cuales 347 son hombres y 399 mujeres.

La lengua indígena hablada en la localidad es el otomí – hñähñú y los habitantes refieren que el 40% de la población habla esta lengua; el INEGI (2010) por su parte señala que 111 habitantes de más de 3 años la hablan y lo referido por los informantes es que el 100% de la población (anteponiendo la cantidad total asumida por los mismos) es bilingüe, característica que se origina por el uso de la lengua indígena y el español; por su parte el INEGI (2010) alude a un total de 110 personas mayores de 3 años con dicha característica.

El analfabetismo es un indicador importante que merece mencionarse, pues de acuerdo con los informantes se calcula que cerca del 5% de la población no saben leer ni escribir, lo que indica, de acuerdo con sus palabras, que: “214 personas saben leer y escribir, de tal manera que estaríamos frente a 11 habitantes que no saben leer ni escribir”. Para ampliar el panorama al respecto se revisaron las cifras emitidas por el INEGI en 2010 y se obtuvo un total de 24 personas mayores de 15 años analfabetas.

Los informantes tampoco hacen alguna referencia o especificación respecto a la o las religiones que profesan o alguna que sea dominante; el INEGI (2010) por su parte, expone

al respecto lo siguiente: 656 habitantes católicos y 46 adeptos a las religiones protestantes, evangélicas y bíblicas diferentes de las evangélicas y 24 personas que manifestaron no profesar ninguna religión.

La localidad está dividida territorialmente por calles y barrios (se sabe que ocho son el número de sus calles y cuatro el número de sus barrios); además el territorio corresponde a propiedad privada en un 80% y el resto corresponde a comunidad agraria; el número total de viviendas se estima en 200 y estas están integradas por un total de 6 personas por casa; existiendo una diferencia de 48 viviendas al comparar estas cifras con las dadas por el INEGI (2010), que señalan un total de 248 viviendas, de las cuales 195 se encuentran habitadas.

La vivienda se caracteriza por ser construida principalmente por tabique y block, sus muros o paredes de varilla, cemento y graba; sus techos contruidos de concreto en un 70 % de ellas y de lámina el otro 30%; de ellas sus pisos se encuentran conformados por concreto en un 70% un 10% por piso firme y el restante 20% no cuentan con piso; la mayoría se constituye de 5 habitaciones, además de la cocina (que de igual forma tiene los mismos materiales que se emplean para la construcción de la casa); y el baño se encuentra conformado por drenaje.

Los servicios con los que cuenta la vivienda típica de la localidad son los siguientes: agua potable, electricidad, gas, drenaje y alcantarillado; la población cuenta con teléfono celular y el 70%de la población posee vehículo propio. Dentro del menaje cuentan con radio, televisor, licuadora refrigerador pero carecen de computadora y servicios de Internet así como de un boiler y teléfono local algunas casas cuentan con radio y televisión.

Los animales domésticos que frecuentemente se tienen son gatos y perros; por otro lado, las vacas, borregos, gallinas, marranos y caballos son los animales de corral que poseen.


En cuanto a la infraestructura, la localidad cuenta con una primaria y un CONAFE, que constituyen espacios sociales importantes para la educación; a ello se suman tres canchas deportivas, establecidas para la recreación y práctica del deporte; corresponden las destinadas al culto religioso una iglesia y dos capillas; para la administración de justicia se cuenta con la Delegación Municipal; en función de lo anterior es clara la carencia de bachillerato, de escuela superior y además de clínica, mercado aunque existen siete tiendas que facilitan el comercio, plaza y auditorio.

Para arribar a la localidad es necesario el paso por la carretera estatal y municipal, así como por una vereda, una brecha, un camino vecinal y vía de ferrocarril; los medios de transporte más comunes son las combis, las cuales prestan su servicio cada dos minutos facilitando el traslado de sus pobladores de un punto a otro. El uso de carretas y bicicletas también es importante aunque en escala menor.

La localidad de Bomintza, San Salvador se conoce y reconoce como indígena por parte de sus habitantes, al asegurar que son herederos de un conocimiento ancestral, lo que se refuerza con el uso de la lengua indígena que persiste junto con su patrimonio cultural tratado más adelante.



Delegación Municipal



Iglesia Católica

II. Cronología histórica mínima

Año	Suceso principal	Descripción
2006	Iglesia	Los integrantes de la localidad se reunieron con el propósito de llevar acabo las festividades relacionadas con la fundación y construcción de la misma; esta festividad fue la más grande que se haya celebrado en el lugar; los pobladores cooperaron con la preparación de alimentos que fueron degustados durante el tiempo que duró la fiesta.
2009	Feria de Bominthza	Esta celebración se lleva acabo anualmente y es instalada en el centro de la localidad.

Como se puede apreciar en la tabla anterior los hechos relevantes corresponden a la construcción de la localidad, y la festividad anual representada por la feria del pueblo.

III. Ciclo anual (actividades económicas, emigración, ritos, fiestas y modo de celebración)

El ciclo anual de la localidad está constituido por los aspectos agrícolas, culturales, religiosos, festividades o celebraciones. En su conjunto constituyen las características que indican la unidad de Bomintha, al reflejar lo que les resulta importante celebrar y las actividades que se deben realizar para vivir el día a día de acuerdo con sus parámetros.

Actividad Económica	E	F	M	A	M	J	J	A	S	O	N	D
Ciclo agrícola												
Maíz												
Frijol												
Café												
Otros productos: Calabaza y Alfalfa												
Fiestas	E	F	M	A	M	J	J	A	S	O	N	D
Fiesta del pueblo												
Patronal												
Carnaval												Día 31. Año Nuevo

Fiestas	E	F	M	A	M	J	J	A	S	O	N	D
Ceremonias					Día 15, San Isidro							
Escuelas												
Otras										Día 31. Día de Muertos	Días 1 y 2. Día de Muertos	
Enfermedades	E	F	M	A	M	J	J	A	S	O	N	D
Personas	Gripe			Gripe								Gripe
Animales			Neumonía					Neumonía				
Plagas			Pulgón negro				Pulgón negro					
Epidemias												
Otras												
Clima	E	F	M	A	M	J	J	A	S	O	N	D
Lluvias												
Calor												
Sequia												
Heladas												
Tormentas												
Otros												

Escasez de agua	E	F	M	A	M	J	J	A	S	O	N	D
Fuente principal de abastecimiento de agua:												

Hasta ahora la principal característica de la agricultura en la localidad es, como ya se hizo notar, el cultivo de maíz, frijol, calabaza y alfalfa. Las personas que se dedican a esta actividad consideran como adecuados los meses de marzo para la siembra de maíz, frijol y calabaza y para el caso de la alfalfa y de nueva cuenta maíz el mes de diciembre. Sin embargo, no hubo información relacionada con los procesos de cosecha o de cuidados de los distintos cultivos.

Las fiestas principales de la localidad corresponden en orden cronológico a las ceremonias escolares, según el calendario escolar de la región el mes de febrero; a la celebración Patronal en marzo y/o mayo, ya que es variado; ceremonias escolares en abril; ceremonia en honor de San Isidro, el día 15 de mayo, junto con ceremonia escolar; seguido de igual forma con ceremonias de clausuras de ciclos escolares los meses de julio, septiembre, noviembre y diciembre, en este último mes también celebran el carnaval de año nuevo.

Respecto de las enfermedades que padece la población, las gripes son identificadas como las principales en los meses de enero y diciembre, coincidiendo con presencia de heladas. Por otra parte, los padecimientos de animales se describen como neumonía, que suele presentarse en marzo y agosto. Dentro de este mismo rubro, se comenta que los pulgones negros son una plaga durante los meses de marzo y julio.

Es importante mencionar que las variaciones climáticas señaladas en la tabla se exponen por los pobladores como una aproximación. La temporada de calor abarca de marzo a junio, lo cual coincide con la presencia de sequía con la posibilidad de repetirse en diciembre; mientras que enero y marzo son señalados como los meses de heladas; y de julio a septiembre acontecen las lluvias.

Finalmente, no se hace alguna alusión del abastecimiento de agua en la localidad para consumo humano, de animales y actividades domésticas.

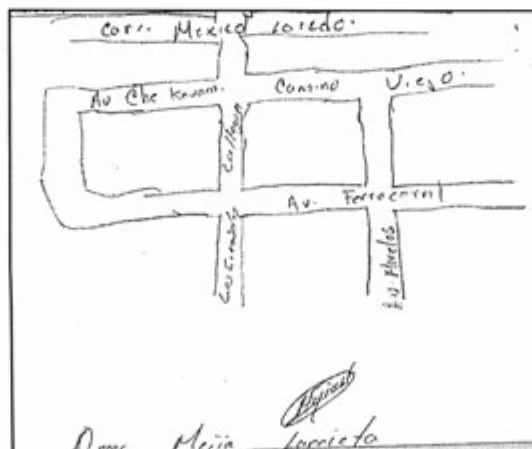
IV. Croquis regional y de la localidad

En la siguiente imagen de acuerdo a la información de los pobladores se ubica espacialmente Bominthza, San Salvador en relación a las localidades vecinas y avenidas principales, es posible apreciar la cercanía con la carretera México – Laredo, con camino viejo, avenida ferrocarril, avenida Morelos, y los poblados de *Cumi* y *Caxuxi*; no se registró la distribución y orientación según puntos cardinales de la localidad en sí misma.



Croquis regional de la localidad Bominthza

La siguiente imagen representa el croquis de Bominthza, en la que se muestra el trazado de algunas calles, caminos y avenidas, tales como: Av. Che Guevara, Camino Viejo, Callejón los Girasoles, Av. Morelos y Av. Ferrocarril.



V. Adscripción y prácticas culturales

La adscripción y las prácticas culturales son elementos que dotan de singularidad y por lo tanto definen a una localidad o colectivo frente a otras, motivo por el cual se describen mes por mes los quehaceres que congregan a la población en torno a un objetivo y que constituyen la vida cotidiana de Bominthza, San Salvador, y brinda elementos para sustentar o rechazar si su vida social es de carácter indígena.

Los informantes no hacen énfasis en cómo se desarrollan cada una de las celebraciones, fiestas, ceremonias o carnavales que se realizan en la localidad salvo las realizadas el día 15 de mayo y día de muertos, sin embargo sabemos que los meses correspondientes a:

Febrero, abril, mayo, julio, septiembre, octubre, noviembre y diciembre

Son dedicados a todos y cada una de las ceremonias, conmemoraciones, vacaciones y clausuras de ciclos escolares según el calendario escolar en la zona.

Marzo y abril

Fiesta del Pueblo

Corresponde a la celebración de la Fiesta del Pueblo y es celebrada por una semana; en esta se realizan peleas de gallos y competencias deportivas de fútbol y voleibol.

Mayo

Día 15. Fiesta Patronal

En este mes se lleva a cabo la ceremonia a San Isidro Labrador: la población se reúne y organizan un espectáculo con caravana; los pobladores que son dueños de tractores los ofrecen y acompañan el desfile, y este tiene su recorrido por la avenida principal.

Octubre y noviembre

Día de Muertos

La celebración de Día de Muertos se desarrolla a partir del 31 de octubre y hasta el 2 de noviembre. Se realizan altares en cada una de las viviendas de la localidad y los niños salen a pedir “calaverita” tocando las puertas de otras viviendas y entonando cantos tradicionales.

Diciembre

Día 31. Carnaval de Año Nuevo

No se dijo en que consiste tal celebración.

Características de las manifestaciones culturales de la localidad

Leyendas y lugares sagrados

Los informantes refieren que cuando una mujer se encuentra embarazada durante un eclipse, esta no puede salir ya que su hijo tiene la posibilidad de nacer con labio leporino.

Para el caso de las mujeres embarazadas, estas deben de portar consigo un “segurito” con el objetivo de prevenir que le pase algo malo a su hijo.

Los informantes mencionan que si es vista una luz de color azul en algún monte, esto quiere decir que en esa zona se encuentra dinero enterrado.

De igual forma mencionan que no es bueno salir de noche ya que los “naguales” están sueltos y ellos son el mal.

Los habitantes no mencionaron la existencia de lugares sagrados.

Comida

La comida propia de las celebraciones o festividades mencionadas, son principalmente compuestas por nopales, conejo, tlacuaches, ardilla, gayumbos, flor de garambullo, escamoles, chicharras y pulque; los encargadas de su elaboración son las señoras y señores de edad avanzada porque ellos son los que poseen el conocimiento tradicional de preparación. La organización de estos festejos recae en cada persona dependiendo del platillo que elaboren y ellos mismos compran sus insumos para que posteriormente se conviva en una comida general.

Música

La localidad no cuenta con algún grupo musical.

Danza

La localidad no cuenta con algún grupo de danza.

Vestimenta

Actualmente la localidad no cuenta con alguna vestimenta tradicional; sin embargo, anteriormente vestían indumentarias bordadas con figuras de pájaros y flores en las blusas de las mujeres y niñas, las vestían diario.


Artesanías

Los habitantes no realizan alguna actividad artesanal que sea considerada como patrimonio cultural.

Medicina tradicional

Para recuperar la salud, los informantes negaron las prácticas de medicina a través de un médico tradicional, refiriendo que ante algún padecimiento o enfermedad recurren a las Clínicas de Salud más cercanas, como la que se encuentra la ubicada en la cabecera municipal.

No se dio cuenta de la presencia de yerbero, curandero, sobador, chupador, brujo, partera o adivinador.



Vivienda típica

VI. Las asambleas. ¿Qué tipos de asambleas hay?

La estructura interna de la localidad se esquematiza en el siguiente diagrama, que tiene como objetivo conocer el orden y la organización de Bominthza, San Salvador; la comunicación con las autoridades municipales y la promoción de actividades asignadas a los diferentes comités con un objeto específico. La estructura observada deviene de la existencia de autoridades locales y Comités Institucionales.

La asamblea más importante es la del Pueblo y se dirige a la mayoría de población por ser mayores de edad; es encabezada por el Delegado Municipal y sus colaboradores, donde se trata la elección de autoridades locales, así como tratar asuntos relevantes para el mejoramiento y preservación de la localidad.

Por otra parte, la Asamblea de Obra: dirigida a la mayoría de población por ser mayores de edad; es encabezada por Delegado Municipal y tratan de asuntos relacionados con la elaboración de obras prioritarias para la localidad.

De igual forma existe una tercera asamblea, llamada Asamblea de Feria; la cual se dirige a toda la localidad; es encabezada por el Delegado Municipal y los asuntos que se tratan son los relacionados con las convocatorias a comité para la realización de la feria mediante la celebración de acuerdos.

Los Comités Institucionales de la localidad son dos: de Oportunidades y del DIF.

El primero se encarga de proporcionar ayuda económica a personas de bajos recursos y su ubicación se encuentra en la Delegación de la localidad; sus integrantes son los beneficiados por el programa.

El segundo de estos se encarga de apoyar a los habitantes en materia de derecho integral, su representante es la Presidenta del DIF.

El resto de los comités existentes en la localidad atañen a las personas que pertenecen con una categoría específica, por ejemplo padres de familia de los diferentes niveles educativos, Salud y Religioso, en consecuencia se tratan asuntos propios de dicha pertenencia y actividad, lo que describiremos posteriormente.

Lo apenas señalado constituye un elemento muy importante de la localidad pues la estructuración y conformación de los comités que han hecho denota lo trascendente que resulta el aspecto que a cada una compete y que podemos resumir en:

*Autoridad local

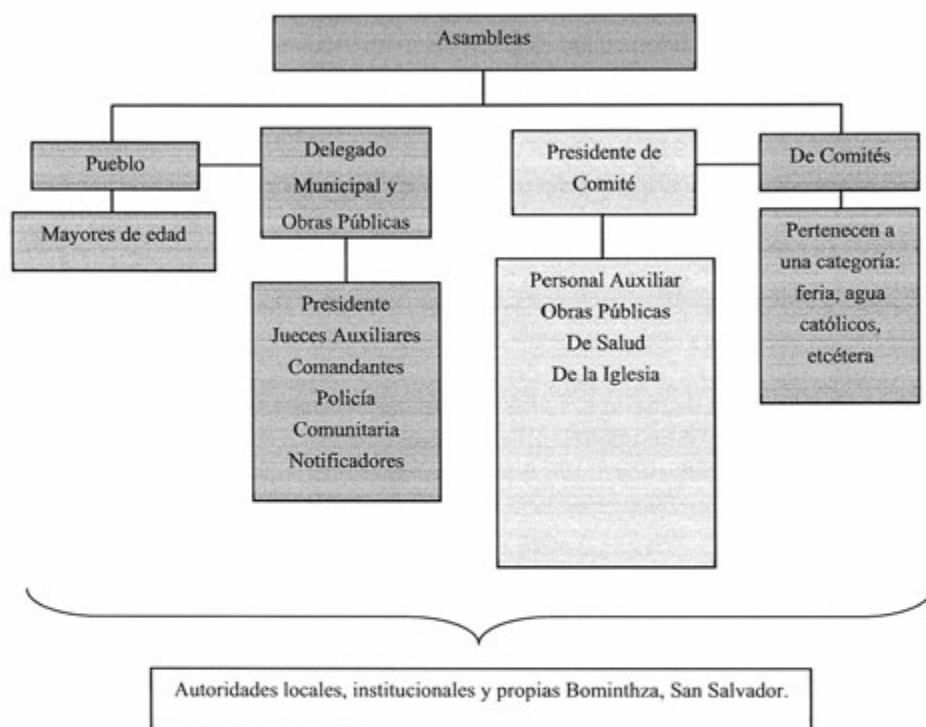
*Infraestructura

*Salud

*Religión

VII. Estructura interna

Estructura de la organización de Bominthza, San Salvador, Estado de Hidalgo, 2013



El Delegado Municipal, el Juez Auxiliar, los Comandantes, la Policía Comunitaria y los Notificadores son las autoridades locales elegidas por la población para ocupar sus cargos por un lapso de duración de 1 año. A ellos, como ya mencionamos, les compete la convocatoria de la Asamblea del Pueblo donde se eligen a las nuevas autoridades de este carácter, informe de las obras públicas necesarias o hechas, la organización de faenas, mantenimiento de caminos así como asuntos generales que atañen al orden y convivencia pacífica de los habitantes.

Se suma a lo dicho la relación directa que debe existir entre estas autoridades, principalmente el Delegado, con las municipales que permita por supuesto la exposición de hechos relevantes, carencias, necesidades, etcétera, con el fin de ser atendidos o brindar una solución.

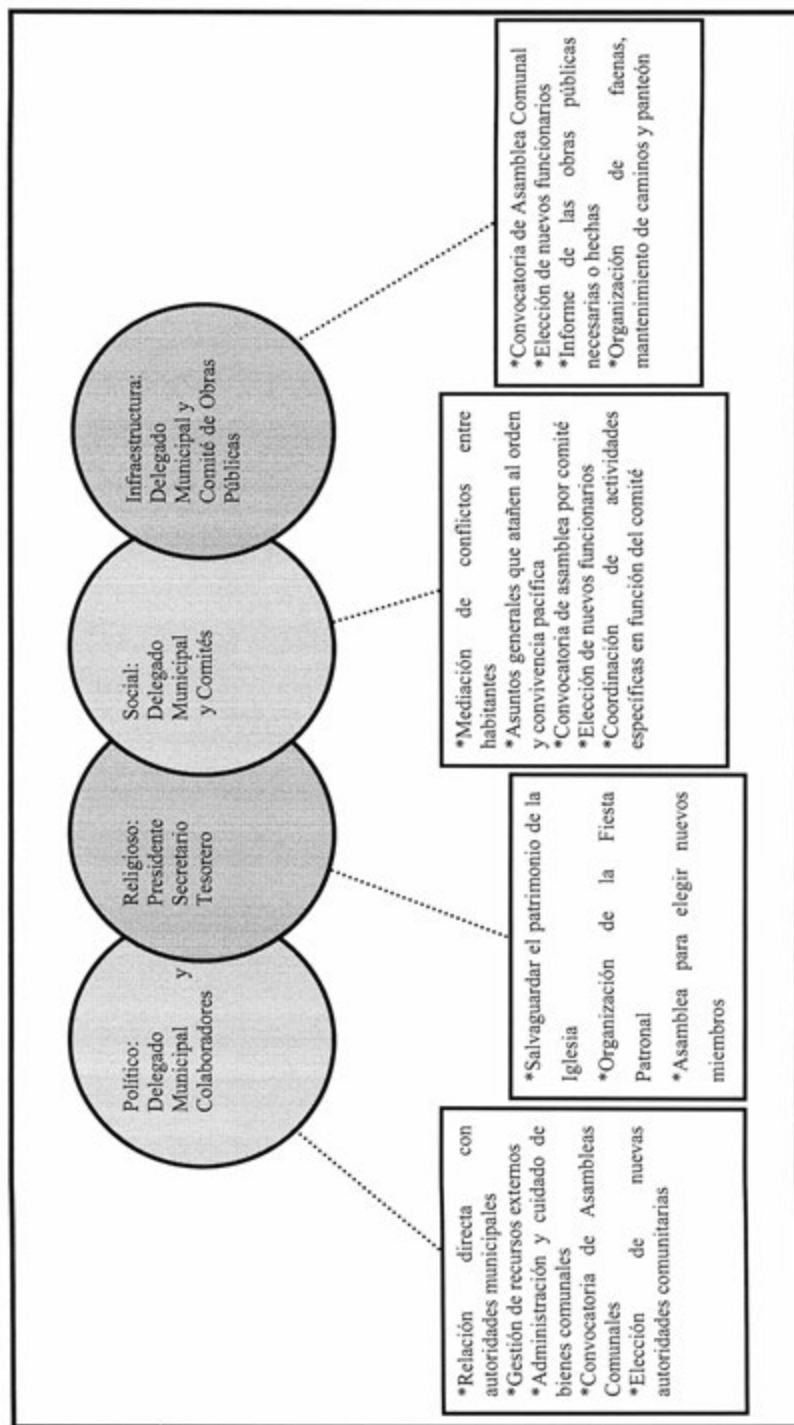
Comité de Feria, integrado por un Presidente, Secretario y Tesorero; su elección es por mayoría de votos y su función es la de gestión y realización de la feria del pueblo. La asamblea que convoca es la de feria y se centra en la exposición de lo que atañe a este rubro y lo que implica el ostentar el cargo, así como la elección de los siguientes funcionarios.

De este mismo carácter, encontramos el Comité de Obras Públicas que está presente en las asambleas de obras en coordinación con el Delegado Municipal y sus colaboradores; se integra por Presidente, Secretario y Tesorero; su función es la organización, dirección y cuidado de obras públicas, así como de vigilar que sean realizadas estas mismas; tiene una duración de un año se eligen en su momento los siguientes habitantes que conformarán el comité.

El Comité de Iglesia recae en tres cargos: Presidente, Secretario, Tesorero; con duración de un año, durante este tiempo se encargarán de salvaguardar el patrimonio de la iglesia y la organización de la Fiesta Patronal y eventos religiosos.

Finalmente, el Comité de Agua: integrado por un Presidente, Secretario y Tesorero; su elección es por mayoría de votos, su función es la de gestión y organización del sistema de agua con una duración de 1 año, así como la elección de sus siguientes funcionarios.

Cargos y funciones principales de las autoridades de Bomimthza, San Salvador, Estado de Hidalgo. 2013.



VIII. Participación de la mujer en la organización interna

La mujer en Bomintha, San Salvador, refieren los informantes, ha ocupado cargos dentro de los comités y en cualquier puesto desempeñando la actividad que le sea conferida.

Es importante destacar que tampoco se mencionó la prohibición de asistencia de las mujeres a las diferentes asambleas que tienen lugar en la localidad, más bien se habló que quienes participan pueden ocupar cualquier puesto y seguir desempeñando la actividad propia del cargo, de lo cual podemos deducir que la presencia de la mujer en las asambleas, lo que permite que estén al tanto de las situaciones acontecidas y por suceder.

Ocupan también cargos en grupos de trabajo como las actividades propias de la feria así como en el Comité del DIF

Cuando los informantes hablan de la forma de elección para cada autoridad local e integrantes de comités tampoco exponen la omisión del voto de las mujeres, si a eso sumamos que algunos cargos recaen en ellas cabe inferir que participan en la toma de decisiones.

IX. Presencia del trabajo de beneficio común (faena o servicio público)

Las faenas, el trabajo en beneficio común, dependen en su organización y convocatoria del Delegado Municipal y sus colaboradores, así como del Comité de Obras Públicas en función de las necesidades que en infraestructura presente la localidad.

Los convocados a participar son personas con las siguientes características:

*Hombres mayores de 18 años de edad

*Adultos sin importar su estado civil

Mientras que los niños y personas de la tercera edad mayores de 70 años quedan excluidos de estas actividades.

Para los habitantes que están obligados a acudir al trabajo comunitario y faltan, se llama a una asamblea en la que determinaran la sanción o castigo correspondiente.

Actividades que comprenden las faenas:

*Mantenimiento y limpieza de caminos y explanada para la realización de la feria.

X. Costumbre jurídica, resolución de conflictos, tipificación de faltas y delitos

La organización interna de la localidad en el tratamiento de faltas y delitos, resolución de conflictos y frecuencia de faltas y delitos, es un elemento que vincula la vida cotidiana del lugar. Para el caso de Bomintza, San Salvador existe un reglamento interno escrito o estatuto comunal de convivencia, el cual regula la conducta y el orden social de la localidad; dentro de los derechos y obligaciones que se generan por la aplicación de este reglamento son los de obtener servicios y cumplir con todo lo establecido en las asambleas; regula de igual forma las tradiciones y costumbres. La autoridad que aplica y revisa el reglamento es el Delegado Municipal y Juez Auxiliar; las actas son levantadas por la asamblea y son referidas a la realización de acuerdos, estas actas quedan en resguardo de la Delegación y cuando es necesario son enviadas a las autoridades de la municipalidad.

Tipo de faltas frecuentes que se cometen en la localidad	Perfil de la persona que los comete (Sexo, edad)	Forma de denunciar la falta (¿A quién se dirigen para hacer la queja?)	¿Quién recibe la denuncia y qué autoridad comunitaria es la que recibe la queja?	¿Cuáles son las faltas que se resuelven en la localidad?	¿Qué autoridad comunitaria interviene para resolver los conflictos?	¿Cuáles son las sanciones más comunes que se aplican?
1. Problemas vecinales	Indistinto	Delegado Municipal y Juez Auxiliar	Delegado Municipal	Problemas vecinales	Delegado Municipal y Juez Auxiliar	No hay acuerdos
2. Riñas	Hombres y mujeres de 18 a 22 años	Delegado Municipal y Juez Auxiliar	Delegado Municipal	Pelear riñas	Delegado Municipal y Juez Auxiliar	No hay acuerdos

Se señalan como principales faltas en su consistencia y recurrencia problemas generados entre vecinos y riñas, los cuales se turnan con la máxima autoridad local que es el Delegado Municipal; las sanciones que se imponen son el corte de servicios públicos como agua o luz eléctrica; cabe mencionar que antes de sancionar se concilia para llegar a un acuerdo.

Se argumenta que si existen conflictos que ameriten la intervención de autoridades distintas a las locales, tales como problemas de linderos, robo y conflictos fuertes, las personas que se ven involucradas son ejidatarios y vecinos; la forma de denuncia es a través del Presidente Municipal, y esta es recibida por la Policía del Municipio.

La autoridad que interviene fuera de la localidad es la Presidencia Municipal y las formas de resolver estos conflictos son mediante la implementación de multas, cárcel y el cotejo de documentos.

Los informantes hacen referencia a que no existe un comité dentro de la localidad o institucional que pueda hacerse cargo de estos problemas.

Bóxtha Chico



Créditos

Participante	Cargo
Rubén Macario Zamora	Delegado Municipal
Sabas Macario Jiménez	Presidente del Comité de Jóvenes
Eugenio Vázquez Leiravo	Comandante
Pascasio Lozano López	Agricultor
Amalia Pérez	Ama de Casa
Sonia Ángeles Cruz	Ama de Casa

I. Identificación general

La presente monografía pretende exponer la vida social de la localidad de Bóxta Chico, Municipio de San Salvador, y las características particulares que sus habitantes dan a este espacio geográfico, por lo que se referirán algunos aspectos históricos, territoriales, demográficos, así como la descripción del significado que los habitantes atribuyen a su colectivo en torno a lo indígena o no indígena.

La fundación de Bóxta Chico, se remonta al 2 de septiembre de 1952, cuando la comunidad de Lagunilla fue separada para conformar a la localidad de Bóxta Chico, que de acuerdo a informantes los primeros habitantes fueron familias procedentes principalmente de Lagunilla que se registraron en Bóxta Chico. Así, encontramos entre los principales pobladores a Tomas Aldana, José Macario, Bonifacio Isidro, Marcos Samora y Macedonio Cruz Mendoza.

El nombre de la localidad de Bóxta Chico, cuyo nombre significa *lugar donde abundan nopales*, también considerado como nopalera, dicho significado puede explicarse a partir de la basta presencia de vegetación de cactáceas en la comunidad. Igualmente es importante mencionar que la localidad no cuenta con un glifo antiguo ni moderno que lo represente.

Acerca de algunos datos estadísticos que describen a la población de Bóxta Chico, el INEGI le otorgó a la localidad la clave 0130540006, y de acuerdo con sus autoridades, la población actual total es de 470 habitantes, de los cuales 282 son hombres y 188 mujeres. Sin embargo, las cifras oficiales del INEGI en el censo de 2010, contabilizaron un total de 263 habitantes, siendo 124 hombres y 139 mujeres.

La lengua indígena hablada en la localidad es el Otomí y el Otomí-Hñä-Hñú, por parte de los habitantes se describe que aproximadamente un 90% de la población total es hablante de una lengua indígena. Sin embargo, los datos de INEGI (2010) señalan que existe un total de 94 hablantes de 3 años y más que habla alguna lengua indígena y habla español, es decir que son bilingües, equivalente al 35.6% de la población total, de los cuales 50 son hombres y 44 mujeres.

El analfabetismo dentro de la comunidad es un indicador que merece mencionarse, pues de acuerdo con los informantes se estima que el 70% de la población sabe leer y escribir, lo

que indica que un 30% no se encuentra en esa categoría. Respecto a los datos del INEGI en 2010, encontramos que los resultados se sitúan en dos grupos de edades: población de 8 a 14 años que no saben leer y escribir y personas mayores de 15 años y más analfabetas, para el primer grupo no encontramos ningún caso y para el segundo grupo 20 personas.

Los datos que refleja el INEGI en el censo de 2010, señalan que hay 256 habitantes que profesan la religión católica, esto es un gran porcentaje respecto a las otras religiones protestantes, evangélicas o bíblicas que sólo tienen 6 habitantes de la población total, y en cuanto a habitantes que profesen otra religión diferente a las mencionadas o sin religión, no hay habitantes que señalan estar dentro de esas características.




Tipo de vivienda

La localidad no está dividida territorialmente en colonias, secciones, anexos o calles, además la mayoría de la propiedad es privada y bienes comunales, se estima que hay alrededor de sesenta propietarios y veinte avecindados, de acuerdo con informantes. En la comunidad de Bóxtha Chico, hay un total de 120 familias y 120 viviendas con un promedio

de cinco habitantes por vivienda, según los habitantes de la localidad; mientras que las cifras del INEGI (2010) señalan que la comunidad cuenta con un total de 106 viviendas.

La construcción de las viviendas es de block, en su mayoría los techos son de lámina o concreto, y los pisos de tierra o cemento; las casas cuentan con dos o tres habitaciones, además de una cocina de tipo rustico, según informantes el 60% cuenta con una estufa de gas, sin embargo carecen de drenaje por lo que usan una fosa séptica.

Los servicios con los que cuentan las viviendas en la localidad son energía eléctrica, suministro de agua que proviene del pozo Teofani, electricidad; el 25% de las viviendas cuenta con lavadora, un 70% licuadoras, 40% refrigerador, el 50% tiene Televisión y Radio. Sin embargo, los habitantes de la localidad no cuentan teléfono de casa, aunque el 50% de la población tiene acceso a un teléfono celular, y tan sólo un 3% posee una computadora en sus hogares, de acuerdo a informantes.



Iglesia de la comunidad

Los animales domésticos más comunes son gatos y perros; por otro lado, cuentan con animales de corral como vacas, puercos, chivos y borregos. La crianza de estos animales les permite generar un ingreso a su hogar.

En cuanto a la infraestructura de la localidad tienen pre-escolar, primaria que constituyen espacios sociales importantes; a ello se suma un centro de salud, y tres tiendas de abarrotes que facilitan el comercio y acceso a víveres. También, se cuenta con una cancha deportiva que es utilizada para practicar deportes como el básquetbol. Respecto de las construcciones para culto religioso, encontramos una Iglesia, capillas y ermitas que son el escenario de la Fiesta Patronal del 6 de enero. Para la administración de justicia no se tiene un espacio destinado con este fin. En función de lo anterior es patente la carencia de un panteón, una plaza, escuela secundaria y auditorio.

Para arribar a la localidad es necesario el paso por la carretera municipal o caminos vecinales, no se cuenta con un transporte público, por lo que, la única manera de llegar a la comunidad es a través de vehículos privados, bicicleta o caminando, y el uso de bestias realiza en escala menor.



Parte del acceso a Bóxta Chico

La localidad de Bóxta Chico se conoce y reconoce como indígena por parte de sus habitantes, al asegurar que siguen sus tradiciones y costumbres, tales como el Día de Muertos, además de realizar en las ferias sus platillos tradicionales en muestras gastronómicas para representar sus tradiciones, su entorno y patrimonio de la comunidad.

II. Cronología histórica mínima

Año	Suceso principal	Descripción
1952	Fundación de la comunidad de Bóxtha Chico	Parte del territorio de la comunidad de Lagunilla se separó para conformar la comunidad de Bóxtha Chico, el 2 de septiembre de 1952.
1980	Suministro de agua potable en la comunidad	La mayoría de los habitantes de la comunidad no tenían acceso a un suministro de agua.
1993	Construcción de sistema de drenaje	Se inició la construcción de un sistema de drenaje para la comunidad.
1996	Tormenta de granizo	Causó graves daños en la agricultura, destrozó techos de viviendas de lámina.
2013	Heladas	Afectó los cultivos y ocasionando pérdidas a los agricultores de la comunidad.
Sin especificar fecha	Epidemia de gripe	Al no existir médicos ni antibióticos en la comunidad, algunos de los habitantes fallecieron a causa de esta enfermedad.

Como podemos observar en la tabla anterior parte de los sucesos importantes de la comunidad corresponden a su fundación en septiembre de 1952, como consecuencia de la división del territorio de la localidad de Lagunilla para conformar Bóxtha Chico. Las heladas y granizadas son fenómenos meteorológicos que han causado graves daños y afectaciones a los cultivos, además de destrozos en los techos de las viviendas. Cabe destacar que uno de los sucesos relevantes en Bóxtha Chico constituyó la incorporación de sistemas de agua y drenaje para satisfacer las necesidades de servicios básicos de los habitantes. Se describe por parte de los habitantes, sin especificar la fecha que existió un problema de salud relacionado con una epidemia de gripa que fue la causa de que algunos habitantes fallecieran, debido a que la comunidad no cuenta con médicos y medicinas.

III. Ciclo anual (actividades económicas, emigración, ritos, fiestas y modo de celebración)

El ciclo anual de la localidad está constituido por los aspectos agrícolas, culturales, religiosos, festividades o celebraciones. En su conjunto constituyen las características que indican la unidad de Bóxta Chico al reflejar lo que les resulta importante celebrar y las actividades que se deben realizar para vivir el día a día de acuerdo con sus parámetros.

Actividad Económica	E	F	M	A	M	J	J	A	S	O	N	D
Ciclo agrícola Maíz		Se realizan tareas de barbechar y limpiar la tierra	Siembra	Fertilización	Desarrollo del cultivo	Desyerbe Fumigación	Cosecha					
Otros productos: Avena Cebada		Se realizan tareas de barbechar y limpiar la tierra	Siembra	Fertilización	Desarrollo del cultivo	Desyerbe Fumigación	Cosecha					
Fiestas	E	F	M	A	M	J	J	A	S	O	N	D
Fiesta del pueblo	Día 6. Cristo rey				Día 2.		Día 24.					

Fiestas	E	F	M	A	M	A	M	J	J	A	S	O	N	D
Patronal														
Carnaval														
Ceremonias														
Escuelas					Día 10 de mayo, Festejo del día de la Madre			Ceremonia de fin de curso						
Otras													Días 1 y 2 Día de Muertos	

Enfermedades	E	F	M	A	M	A	M	J	J	A	S	O	N	D
Personas														
Animales						Gripes							Gripes	
Plagas														
Epidemias														
Otras							Varicela							

Clima	E	F	M	A	M	A	M	J	J	A	S	O	N	D
Lluvias														
Calor														
Sequía														
Hieladas														
Tormentas														

Escasez de agua	E	F	M	A	M	J	J	J	A	S	O	N	D
Fuente principal de abastecimiento de agua: pozo	Pozo Teofani												



Parcela sembrada de maíz

Hasta ahora la principal característica de la agricultura en la localidad es la presencia de cultivos como el maíz, la avena y cebada, el ciclo agrícola comienza durante el mes de febrero cuando se inician con las tareas de barbechar y limpiar la tierra para dar inicio al periodo de siembra del maíz, en el mes de junio se realizan trabajos de fertilización, para el siguiente mes se desyerba y se fumiga para evitar las plagas. En el caso de los cultivos como el trigo y la cebada, su periodo de siembra comienza en el mes de julio, y se recoge la cosecha durante los meses de octubre y noviembre.

La celebración más importante de la localidad corresponde a la Fiesta Patronal de Cristo Rey, el día 6 de enero, se acostumbra asistir a la misa celebrada en honor a Cristo Rey. Como parte de las festividades de la feria, se lleva a cabo una muestra gastronómica con los platillos representativos de la comunidad y región; otra atracción son los juegos mecánicos y bailes populares. Asimismo, el 2 de mayo y 24 de junio realizan una procesión hacia el cerro de Bóxta Chico (en donde se encuentra una ubicada una ermita), siendo una práctica realizar arcos con base de palma en señal de adoración a las cruces, además de compartir pan de dulce y agua de lechuga.

Al respecto de las enfermedades que padece la población, la gripe es una enfermedad que comúnmente afecta en el mes de abril, debido al intenso calor, en los meses de abril y mayo existe el contagio de varicela, principalmente en los niños, por lo cual deben tomar reposo y ausentarse de sus clases. Respecto a las enfermedades que llegan a padecer algunos animales, la gripe suele aparecer en los meses julio, agosto y septiembre. Dentro de este mismo rubro, la aparición de plagas afecta a los cultivos durante los meses de abril y mayo.

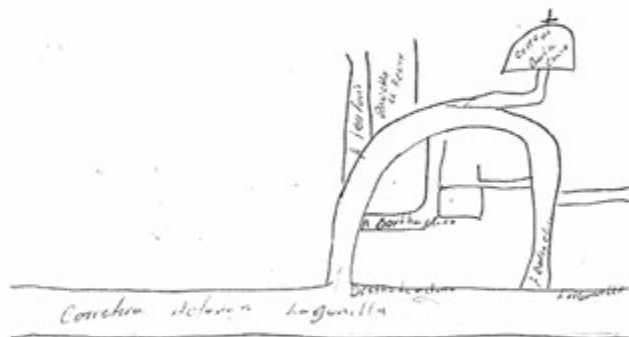
Es importante mencionar que las variaciones climáticas señaladas en la tabla se exponen por los pobladores como “una aproximación” debido a que han observado desde hace 20 años variaciones importantes, lo que les impide, como ocurría antes, dar información certera que describa las condiciones climáticas en cada uno de los meses del año. De tal manera que las lluvias se pueden presentar de mayo a octubre, la temporada de calor es en los meses de enero a agosto, lo que coincide con la sequía que se presenta de enero a abril, mientras que los meses de enero a marzo son señalados por las heladas que en ocasiones terminan afectando la cosecha de los agricultores, ocasionando pérdidas totales.

Finalmente, el pozo Teofani es la principal fuente de abastecimiento de agua en la localidad, proporciona agua para el consumo humano, de animales y actividades domésticas, además de proveer agua para otras localidades como San Antonio Abad.

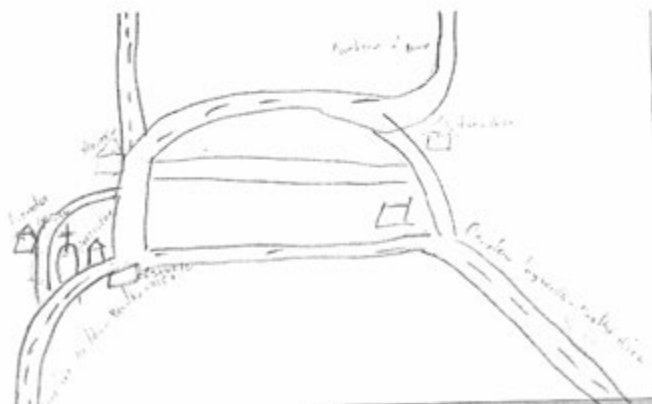
IV. Croquis regional y de la localidad

En la siguiente imagen de acuerdo a la información de los pobladores se ubica espacialmente Bóxta Chico en relación a las localidades vecinas, es posible apreciar la cercanía con la comunidad de Lagunilla (localidad de la cual se separó hace 61 años), y su colindancia con otras localidades como Déxtho de Victoria y Teofani.

La carretera Actopan-Lagunilla es un referente para llegar a la localidad, podemos encontrar sitios de referencia, tales como el rancho Fénix y el cerro de Bóxta Chico en donde hay una ermita. Cabe señalar que la importancia de la comunidad Teofani, debido al suministro de agua que proporciona a la comunidad y de las localidades de Déxtho de Victoria y Lagunilla que son parte de la vida política, económica y administrativa.



Croquis regional y de la localidad de Bóxta Chico



V. Adscripción y prácticas culturales

La adscripción y las prácticas culturales son elementos que dotan de singularidad y por lo tanto definen a una localidad o colectivo frente a otras, motivo por el cual se describen mes por mes los quehaceres que congregan a la población en torno a un objetivo y que constituyen la vida cotidiana de la localidad de Bóxtha Chico, y brinda elementos para sustentar o rechazar si su vida social es de carácter indígena.

Enero

Fiesta Patronal

Se realiza una fiesta de tipo religiosa para conmemorar a Cristo Rey, durante la celebración se realizan misas en la Iglesia de la comunidad (con más de 500 años de antigüedad) y se hace una procesión, además simultáneamente se realizan actividades propias de una feria, tales como bailes y eventos culturales. La organización del evento corre a cargo de un comité especialmente designado para hacer la feria de la comunidad todos los 6 de enero de cada año.

Mayo

Procesión

El 2 de mayo y 24 de junio, se lleva a cabo una procesión hacia el cerro de Bóxtha Chico, en ese lugar parte de su ritual de adoración a las cruces consiste en hacer arcos con base de palma, además de compartir pan de dulce y agua de lechuga entre los asistentes.

Julio

Fin de curso

En las escuelas se efectúa una ceremonia de fin de curso, se realizan honores a la bandera, además de que se entregan certificados y boletas, asisten padres de familia y algunos habitantes de la comunidad, en la organización participan profesores y padres de familia.

Noviembre

Día de muertos

La celebración de Día de Muertos es una fecha muy especial y representativa para las familias que durante los días 1 y 2 de noviembre, colocan ofrendas y/o altares en sus casas, con alimentos, flores de temporada, además de retratos de sus seres queridos.

Marzo, julio, septiembre, octubre, y diciembre

No se aludió alguna festividad o celebración en estos meses.

Características de las manifestaciones culturales de la localidad

Leyendas y lugares sagrados

La leyenda de la comunidad habla sobre un *charro* montado su caballo, que se aparecía a la vuelta del cerro de cal, y que no permitía a los trabajadores poder desempeñar su trabajo en el cerro de cal.

Los habitantes no mencionaron la existencia de lugares sagrados.

Comida

La comida tradicional de la comunidad lleva como ingrediente principal el nopal, por el significado del nombre de la comunidad, “Lugar donde abundan nopales”, durante las fiestas de la comunidad (enero, mayo y junio), se realizan exposiciones gastronómicas, y los platillos son preparados por las mujeres de la comunidad.

Música

La comunidad cuenta con un grupo de música de rock, los integrantes del grupo aprendieron a tocar sus instrumentos dentro de los programas de actividades artísticas y culturales que tiene el municipio de San Salvador, adquirieron sus instrumentos en el municipio de Actopan y San Salvador, son contratados para amenizar las fiestas de la comunidad.

Danza

No existe un grupo de danza propio de la comunidad, habitualmente se contratan a grupos de danza provenientes de otro municipio.

Vestimenta

La vestimenta que usan en su vida cotidiana es pantalón, camisa y gorras para los hombres y jóvenes, en tanto que las mujeres usan falda, pantalón o pans. Para la vestimenta tradicional, encontramos que es usada por los adultos mayores de la comunidad, las mujeres usan vestidos bordados y encima un rebozo, mientras que los hombres portan camisas bordadas, la ropa de ambos es confeccionada por ellos mismos, la vestimenta es usada principalmente cuando asisten a una representación.

Artesanías

Los productos artesanales de la comunidad son los sombreros de palma y ayates de fibra de maguey los materiales se obtenían de magueyes que se encontraban en los cerros. Los sombreros y ayates eran elaborados por 5 artesanos que heredaron el conocimiento de sus familiares y antepasados. La comercialización de los sombreros se desarrollaba en los tianguis de Ixmiquilpan y Actopan. Estos productos se realizaban en años pasados, en la actualidad ya no se elaboran.

Creencias

La comunidad tiene la creencia y veneración a las figuras religiosas, en este caso Cristo Rey, quien es el Santo Patrono de la Iglesia de la localidad, la celebración de su fiesta es un acontecimiento que reúne a los habitantes de la localidad. Por otra parte, la adoración a las cruces es motivo de una peregrinación hacia el cerro de Bóxta Chico.

Además de las creencias religiosas, existen leyendas como la del Charro montando su caballo, un personaje que es parte de las leyendas del lugar.

Medicina tradicional

Respecto a los cuidados de la salud, en el municipio existe una clínica de salud, sin embargo no presta servicio dentro de la comunidad, por lo que los habitantes acuden a una enfermera que apoya a los habitantes brindando servicios básicos como el chequeo de la presión arterial y primeros auxilios, debido a que hombres y mujeres de 35 a 65 padecen enfermedades relacionadas con la presión arterial y requieren periódicamente de un chequeo médico.

En caso de que los habitantes no puedan ser atendidos por la enfermera del lugar, concurren a clínicas ubicadas en los municipios de Actopan e Ixmiquilpan.

En la comunidad no cuentan con un médico tradicional que se encargue de atender las enfermedades, señalan informantes.

No se dio cuenta de la presencia de yerbero, curandero, sobador, chupador, brujo, partera o adivinador, únicamente del rezandero quien es una mujer originaria de Bóxta Chico y que se dedica a hacer rosarios en la comunidad para la Iglesia, sepelios y procesiones.

VI. Las asambleas. ¿Qué tipos de asambleas hay?

La estructura interna de la localidad se esquematiza en el siguiente diagrama, que tiene como objetivo conocer el orden y la organización de la localidad de Bóxta Chico; la comunicación con las autoridades municipales y la promoción de actividades asignadas a los diferentes comités con un objeto específico. La estructura observada deviene de la existencia de autoridades locales y comités institucionales.

La asamblea más importante es la comunal y se dirige a la mayoría de población por estar destinada a los hombres y mujeres mayores de edad, es encabezada por el Delegado Municipal y sus colaboradores, además de la estructura de la comunidad hay otros comités como el Comité General, de Obras, de Oportunidades, de Salud, de la Iglesia, de Feria, de Adultos Mayores y el Comité de Padres de Familia de Pre-escolar y Primaria. En términos generales las tareas que tienen que llevar a cabo estos comités se resumen en gestionar apoyos en beneficio de la comunidad, organizar y realizar las faenas para mejorar la localidad, además de convocar a juntas y resolver conflictos internos.

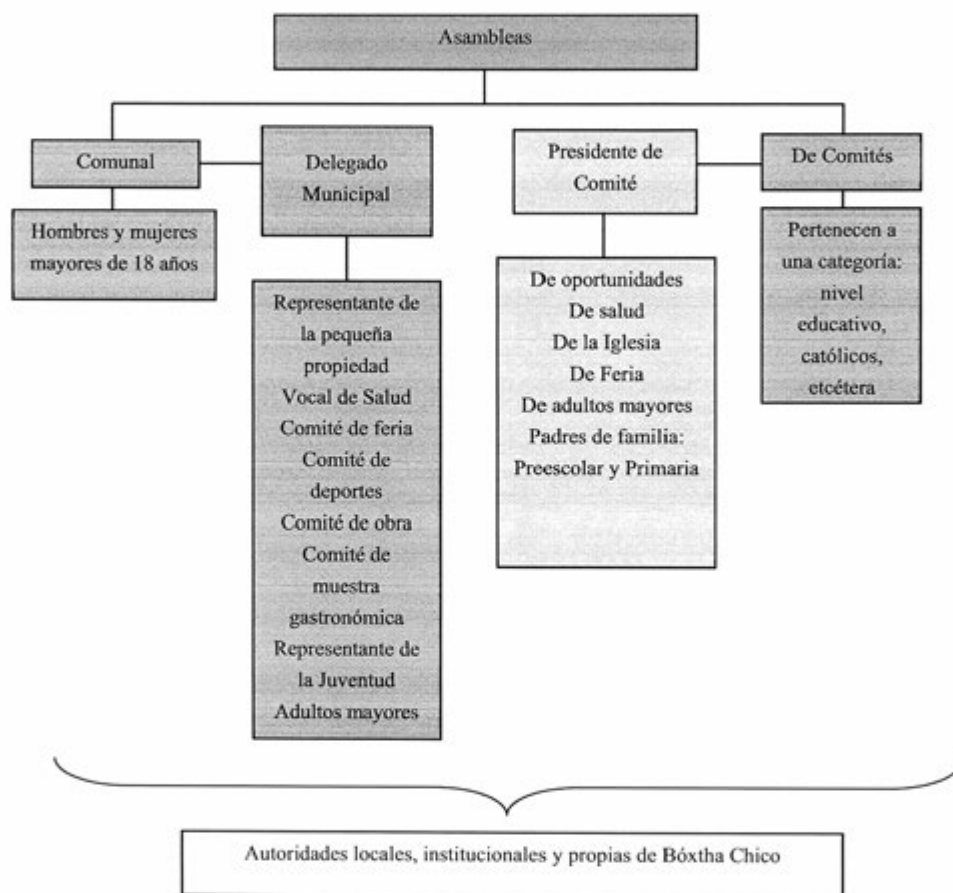
Por otra parte las asambleas bajo la responsabilidad del resto de los comités existentes en la localidad atañen a las personas que pertenecen a una categoría específica, por ejemplo padres de familia de los diferentes niveles educativos, salud y religioso, en consecuencia se tratan asuntos propios de dicha pertenencia y actividad, lo que describiremos posteriormente.

Lo apenas señalado constituye un elemento muy importante de la localidad, pues la estructuración y conformación de los comités denota lo trascendente que resulta el aspecto que a cada una compete y que podemos resumir en:

- *Autoridad local
- *Gestión
- *Infraestructura
- *Educación
- *Salud
- *Religión

VII. Estructura interna

Estructura de la organización de Bóxta Chico, San Salvador, Hidalgo, 2013



El Delegado Municipal y colaboradores: Representante de la pequeña propiedad Vocal de Salud, Comité de Feria, Comité de Deportes, Comité de Obras, Comité de Muestra Gastronómica, Representante de la Juventud, Adultos mayores, Asuntos religiosos, Vocal de Oportunidades y Representante ante el DIF son autoridades locales, y su periodo de actividades es de un año. A ellos, como ya mencionamos, les corresponde auxiliar al Delegado Municipal, apoyar y gestionar obras e infraestructura, dar avisos importantes para los

habitantes, la organización de faenas, limpieza y mantenimientos de caminos, así como asuntos generales que atañen al orden y convivencia pacífica de los habitantes. Además de aprovechar los beneficios de programas sociales, estatales y municipales.

Se suma a lo dicho la relación directa que debe existir entre autoridades de la localidad y autoridades municipales, para incentivar el diálogo y exposición de hechos relevantes, carencias, necesidades, etcétera, con el fin de ser atendidos o brindar una solución.

Los Comités Institucionales refieren a educación en el jardín de niños y la escuela primaria, tienen como característica la conformación de un comité, integrado por un Presidente, Secretario, Tesorero y Vocales por el lapso de un año. La elección del Comité de Padres de Familia corresponde a una votación entre los padres de los alumnos inscritos a las instituciones educativas de la comunidad escolar.

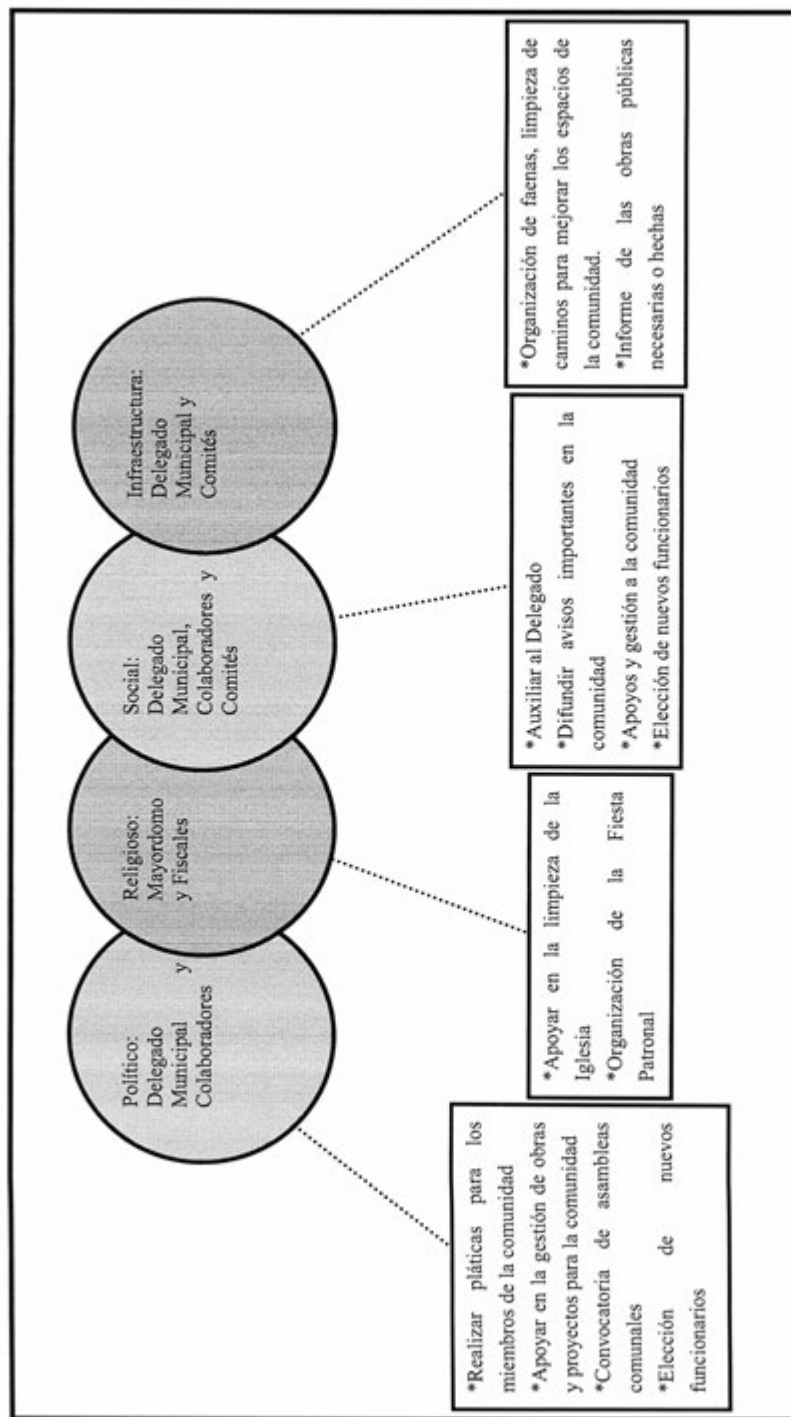
Cada comité perteneciente a la comunidad encabeza asuntos específicos en las instituciones educativas, su principal tarea se encamina al apoyo y desarrollo de los estudiantes, gestiones y apoyos para el mejoramiento de las escuelas, sin embargo no se menciona por ejemplo la especificidad que le compete al cargo.

Por otro lado uno de los comités propios de la localidad es el de Salud y de Oportunidades, integrado por un encargado, que tienen como función avisar a los habitantes sobre los periodos específicos de vacunación. Al igual, el comité de oportunidad está conformado por una persona que se encarga de dar avisos sobre el programa federal de Oportunidades.

De este mismo carácter encontramos el Comité de Obras Públicas que está presente en las asambleas comunales en coordinación con el Delegado Municipal y sus colaboradores, su función es gestionar apoyos en materia de obras públicas para la localidad; tiene una duración de un año.

Dentro de los comités propios de la comunidad encontramos al de jóvenes que está integrado por Presidente, Secretario, Tesorero y Vocales, conformado por seis personas, no tiene una fecha establecida para su renovación. Por otra parte, el Comité de Adultos Mayores tiene la función de dar pláticas a los habitantes de la localidad; mientras que el comité de feria es renovado cada año y entre sus funciones destaca la realización anual de la Fiesta Patronal de la comunidad. Cabe destacar que la elección de los integrantes de estos comités es a través de la votación, en donde participan todos los miembros de la localidad.

Cargos y funciones principales de las autoridades de Bóxta Chico, San Salvador, Hidalgo, 2013



VIII. Participación de la mujer en la organización interna

La mujer en Bóxtha Chico, refieren los informantes, tiene un papel equitativo en la toma de decisiones dentro de los comités, de esta manera algunas de sus actividades consiste en la realización de tareas de apoyo y gestión para la comunidad, apoyando al Delegado. Las actividades que han realizado les permiten obtener el reconocimiento de los miembros de la comunidad, por lo cual su papel ocupa un lugar importante para la vida de la comunidad.

Cabe señalar que la mujer tiene el derecho de asistir y formar parte de los comités de la comunidad, a diferencia de otras comunidades en donde a la mujer no se le permite participar, así en la comunidad la presencia de las mujeres en la organización interna les ha permitido, el poder desempeñarse en cargos importantes dentro de la localidad, siendo Delegadas, Tesoreras o Presidentas de alguno de los comités que existen.

IX. Presencia del trabajo de beneficio común (faena o servicio público)

Las faenas forman parte del trabajo en beneficio común, dependen en su organización y convocatoria del Delegado Municipal y sus colaboradores, así como de otros comités que auxilian en la labor su labor al Delegado.

Los convocados a participar son personas con las siguientes características:

- *Hombres y mujeres mayores de 18 años de edad (a excepción de estudiantes o jóvenes que participan en otros comités)
- *Mayores de edad sin importar su estado civil

Mientras que los niños, personas de la tercera edad quedan excluidas de estas actividades, así como de las cooperaciones, al igual que hombres y mujeres que carezcan de solvencia económica; se discutirá su situación en la asamblea de la comunidad.

Los habitantes de la comunidad tienen la obligación de asistir a realizar las faenas, en caso de no hacerlo, el Delegado de la comunidad aplicará una sanción de \$100 pesos, la faena debe de hacerse 3 veces al año, sin excepción alguna; se realizan en fechas cercanas a las festividades de la comunidad y participan alrededor de 50 habitantes.

Actividades que comprenden las faenas:

- *Limpieza general del centro de la comunidad
- *Limpiar los caminos principales de la comunidad para mejorar los espacios
- *Otras

En cuanto a los servicios básicos en la comunidad, la delegación estableció cuotas para los servicios de agua y drenaje; para los nacidos en la comunidad y que cumplan con sus faenas y cooperaciones \$1000 pesos; vecinos que cumplan con sus cooperaciones pero no con la realización de faenas \$200 pesos y \$5000 pesos para habitantes que llegan después de años de no residir en la comunidad y para personas que no son originarios de Bóxta Chico y se casan con alguien de la comunidad.

X. Costumbre jurídica, resolución de conflictos, tipificación de faltas y delitos

La organización interna de la localidad en el tratamiento de faltas y delitos, resolución de conflictos y frecuencia de faltas y delitos, es un elemento que vincula la vida cotidiana de la localidad. Para el caso de la localidad de Bóxta Chico no existe un reglamento interno escrito o estatuto comunal de convivencia, más bien se describe a la localidad como regida por “usos y costumbres”, donde entra en vigor parte de la función del Delegado Municipal como máxima autoridad.

Tipo de faltas frecuentes que se cometen en la localidad	Perfil de la persona que los comete (Sexo, edad)	Forma de denunciar la falta (¿A quién se dirigen para hacer la queja?)	¿Quién recibe la denuncia y qué autoridad comunitaria es la que recibe la queja?	¿Cuáles son las faltas que se resuelven en la localidad?	¿Qué autoridad comunitaria interviene para resolver los conflictos?	¿Cuáles son las sanciones más comunes que se aplican?
1. Riñas y peleas, ocasionadas por la ingesta de bebidas alcohólicas	Hombres 35-60 años	Delegado Municipal	Delegado Municipal	Peleas entre vecinos	Delegado Municipal	Pagan una multa, además de realizar faena
2. Conflictos legales relacionados con la propiedad de la tierra	Hombres y mujeres 35-60 años	Delegado Municipal	Delegado Municipal	Conflictos agrarios	Delegado Municipal	No se aplican sanciones
3. Robo en casa	Se desconoce	Delegado Municipal	Autoridades Municipales	Sin especificar	Delegado Municipal Autoridades Municipales	No se aplican sanciones


Se señalan como principales faltas las riñas y peleas que son ocasionadas por la ingesta de bebidas alcohólicas, este problema se presenta en la población que se encuentra en el rango de edad de 35 a 60 años; es el Delegado quien se encarga de resolver este tipo de conflictos, así mismo asigna multas a los implicados. Por otra parte, también atiende los conflictos legales que se relacionan con la propiedad de la tierra, y trata de mediar la situación, y de ser posible que ambas partes lleguen a mutuo acuerdo. Finalmente el robo en las viviendas es un delito que preocupa en la comunidad, y son las autoridades municipales en coordinación con el Delegado, los encargados de investigar estas faltas en la comunidad.

Las multas y sanciones que se aplican en la comunidad son cobradas y administradas por el tesorero, en caso de que alguien se niegue a pagarla la multa, se les sanciona privándolos de servicios de agua y drenaje. Por lo regular el 80% de los acuerdos que se toman en la comunidad se cumplen, señalan entrevistados.

Dentro de la comunidad no existen cárceles o lugares donde resguarden a las personas que hayan cometido alguna falta. A pesar de que el Delegado municipal es la autoridad máxima en la comunidad, en algunas ocasiones se auxilian de las autoridades municipales.

Por otra parte, la localidad cuenta con un reglamento interno escrito y estipulado a través de artículos que establece los derechos y obligaciones de los miembros de la comunidad, así mismo quedan asignadas las sanciones por el incumplimiento de este. El Delegado y sus colaboradores son los encargados de hacer cumplir este reglamento, las sanciones son aplicadas a través del pago de cooperaciones. Al igual se realizan actas sobre los hechos que acontecen en la comunidad, mismas que son resguardadas por el Delegado.

Cañada Grande



Créditos

Participante	Cargo
Gregorio Cruz Alamilla	No se proporcionó cargo
A. López	Vecino
Refugio Díaz Cañada	Habitante
Francisco Díaz Cañada	Habitante
Liz Dalia López Camargo	Habitante
Maura López García	Habitante
Ignacio López Pérez	Habitante
Jorge Viveros Albores	Habitante

I. Identificación general

La presente monografía pretende exponer la vida social de la localidad de Cañada Grande, municipio de San Salvador, y las características particulares que sus habitantes dan a este espacio geográfico, por lo que se referirán algunos aspectos históricos, territoriales, demográficos, así como la descripción del significado que los pobladores atribuyen a su colectivo en torno a lo indígena o no indígena.

La fundación de la localidad se remonta al año 1880 y según los informantes el nombre de la localidad hace referencia a una barranca por donde bajaba el agua; los pobladores refieren que sus fundadores fueron siete personas y entre ellas se encontraban los señores y señoras que a continuación se mencionan: Pablo Gutiérrez, Fidencio Sánchez, Pascasio Riberos Anastasio Gonzáles, Juan Cruz Sánchez, Guadalupe Díaz y Agustín Gonzáles.

El INEGI le otorgó a la localidad de Cañada Grande la clave 0130540007, y de acuerdo con sus autoridades, la población actual total es de 1100 habitantes, de los cuales no se proporcionó el número total de integrantes hombres y mujeres; por su parte las cifras oficiales del INEGI reportan en el Censo de 2010 que la población asciende a 946 personas de las cuales 445 son hombres y 501 mujeres.

La lengua indígena hablada en la localidad es el otomí y los habitantes refieren que el 30% de la población habla esta lengua; el INEGI (2010) por su parte señala que 121 habitantes de más de 3 años la hablan; no hay referencia por los informantes de la población (anteponiendo la cantidad total asumida por los mismos) que sea bilingüe, característica que se origina por el uso de la lengua indígena y el español; por su parte el INEGI (2010) alude a un total de 117 personas mayores de 3 años con dicha característica.

El analfabetismo es un indicador importante que merece mencionarse, pues de acuerdo con los informantes se calcula que cerca del 5% de la población no saben leer ni escribir, lo que indica, de acuerdo con sus palabras, que: “1045 personas saben leer y escribir, de tal manera que estaríamos frente a 55 habitantes que no saben leer ni escribir”. Para ampliar el panorama al respecto se revisaron las cifras emitidas por el INEGI en 2010 en dos grupos de edades: personas entre 8 y 14 años que no saben leer ni escribir y personas mayores de 15 años analfabetas, correspondiendo al primer grupo que 2 personas poseen esta característica, y para el segundo se tiene que 43 personas tienen esta característica.

Los informantes no refieren información respecto a la religión predominantemente, sin embargo el INEGI (2010), por su parte expone al respecto lo siguiente: 855 habitantes católicos y 67 adeptos a las religiones protestantes, evangélicas y bíblicas diferentes de las evangélicas y 24 habitantes que manifestaron no profesar alguna religión.

La localidad está dividida principalmente y en su mayoría por manzanas, se sabe que el total de estas son dos; así mismo y en materia de tenencia de la tierra nos encontramos que la localidad cuenta con ejidos y propiedad privada (400 propietarios).

Los informantes mencionan no tener conocimiento del número total de familias ni de viviendas que componen su localidad; para ampliar el panorama al respecto el INEGI (2010) señala un total de 297 viviendas de las cuales 233 se encuentran habitadas.

La vivienda se caracteriza por ser construida principalmente por block, tabique y adobe en sus muros o paredes, sus techos construidos por lamina, tejas o concreto; y por suelo firme o tierra sus pisos; la mayoría está conformada por dos o tres habitaciones, además de la cocina que cuyo tipo es de estufa y fogón, el baño se encuentra conformado por drenaje.

Los servicios con los que cuenta la vivienda típica de la localidad son los siguientes: electricidad, gas, agua potable, drenaje y alcantarillado; la población cuenta con servicios de teléfono local en un 80%, el 30% de la población posee vehículo propio. Dentro del menaje con el que cuentan nos encontramos con radio, televisor, licuadora (70%), refrigerador (70%), computadora (5%), boiler en un 50% de la población y teléfono celular de igual forma en un 50%.

Los animales domésticos que frecuentemente se tienen son perros; por otro lado, los porcinos, borregos y gallinas son los animales de corral que poseen.



Tipo de vivienda

En cuanto a la infraestructura, la localidad únicamente cuenta con un preescolar y una primaria que constituyen espacios sociales importantes para la educación; a ello se suma un centro de salud, un panteón, una capilla y una delegación (para la impartición de justicia en su localidad).

Para arribar a la localidad es necesario el tránsito por la carretera federal en automóvil; también puede hacerse en bicicleta o a pie; la localidad cuenta con servicios de transporte público del tipo combi las cuales pasan o transitan por la carretera estatal.



Otcinas



Camino de acceso a la localidad

La localidad de Cañada Grande se conoce y reconoce como indígena por parte de sus habitantes, al asegurar que son herederos de un conocimiento ancestral, lo que se refuerza con el uso de la lengua indígena junto con su patrimonio cultural tratado más adelante.



Canchas deportivas



Centro de salud

II. Cronología histórica mínima

Año	Suceso principal	Descripción
1880	Fundación	Se reconoce en este año la fundación de su localidad.
1922	Epidemia	En este año la población sufrió una epidemia de tifoidea y enfermó mucha gente.
1938	Escuela	Se construyó la primera escuela de la localidad.
1948	Agua	Se construye un pozo que abasteció del vital líquido a la localidad mediante 3 llaves y un depósito.
1954	Granizo	Durante este año cayó granizo de tal forma que mato algunos animales.
1958	Luz	Se gestionó la implementación del servicio de luz eléctrica.
1972	Clinica	Se gestiona y se construye la primera Clínica de Salud de la localidad gracias a la colaboración de sus pobladores en su construcción.
1975	Kinder / anexo de la capilla	Dos años después de igual forma se termina la construcción del primer preescolar de la localidad / se construye un anexo para la futura capilla.
1980	Capilla	Se termina la construcción de la capilla del pueblo que llevara el nombre de Guadalupe, constituyéndose así la infraestructura de la localidad
1982	Agua	El agua se comienza a traer de Teofani, se unen Caxuxi, la Cañada, Francisco villa y Bomintza para que el pozo fuera perforado y así estuviera en posibilidad de abastecer de agua a estos lugares.
2010	Panteón	Se llevan a cabo trámites para la separación de este panteón con el de Caxuxi.

Como se puede apreciar en la tabla anterior los hechos relevantes corresponden a la fundación de su localidad, la infraestructura correspondiente a la educación, de culto religioso; así como la implementación de servicios públicos como la luz eléctrica y el agua potable; también de algunos acontecimientos naturales que repercutieron de forma negativa en algunas de sus actividades.



Iglesia

III. Ciclo anual (actividades económicas, emigración, ritos, fiestas y modo de celebración)

El ciclo anual de la localidad está constituido por los aspectos agrícolas, culturales, religiosos, festividades o celebraciones. En su conjunto constituyen las características que indican la unicidad de Cañada Grande, al reflejar lo que les resulta importante celebrar y las actividades que se deben realizar para vivir el día a día de acuerdo con sus parámetros.

Actividad Económica	E	F	M	A	M	J	J	A	S	O	N	D
Ciclo agrícola												
Maíz												
Frijol												
Café												
Otros productos: Alfalfa												
Fiestas	E	F	M	A	M	J	J	A	S	O	N	D
Fiesta del pueblo												
Patronal												
Carnaval												

Fiestas	E	F	M	A	M	J	J	A	S	O	N	D
Ceremonias												
Escuelas												
Otras												
Enfermedades	E	F	M	A	M	J	J	A	S	O	N	D
Personas												Gripa/ diarrea
Animales												
Plagas												
Epidemias												
Otras												
Clima	E	F	M	A	M	J	J	A	S	O	N	D
Lluvias												
Calor												
Sequía												
Heladas												
Tormentas												
Otros												
Escasez de agua	E	F	M	A	M	J	J	A	S	O	N	D
Fuente principal de abastecimiento de agua:												

P o z o

Hasta ahora la principal característica de la agricultura en la localidad es, como ya se hizo notar antes, el cultivo de Maíz, frijol y alfalfa; las personas que se dedican a esta actividad consideran como adecuados los meses de marzo y abril para el caso del maíz y frijol; y los meses de noviembre y diciembre para el caso de la alfalfa. Aunque no se esclarecen los procesos de cultivo ni los meses en que estos se realizan.

Referente a las fiestas, se marcaron en el calendario de la localidad la Patronal durante junio y diciembre; y relacionadas con las escuelas, aquellas en los meses de abril, mayo, julio y diciembre. En todos los casos, no se mencionaron nombres de las festividades o celebraciones ni sus fechas, por lo que la información no es suficiente para una descripción mínima.

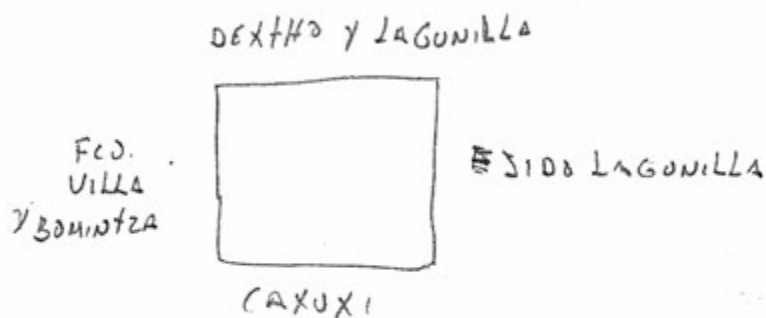
Al respecto de las enfermedades que padece la población, no se hace alusión exacta al tipo de estas, sin embargo se sabe que por lo general son del tipo de gripe y diarrea, los meses más recurrentes de enfermedad, para el caso de no solo las personas sino también de animales y la llegada de plagas son los de mayo y diciembre; podemos apreciar que estos tres rubros coinciden con calor y sequías en el mes de mayo, mientras que el mes de diciembre coincide con las enfermedades para la población y animales y a su vez con las heladas que son recurrentes, no se especifica el tipo de plagas.

En cuanto al clima se tiene: que las lluvias se presentan en junio y septiembre; la temporada de calor y sequía sucede en abril y mayo y; las heladas acontecen de septiembre a enero.

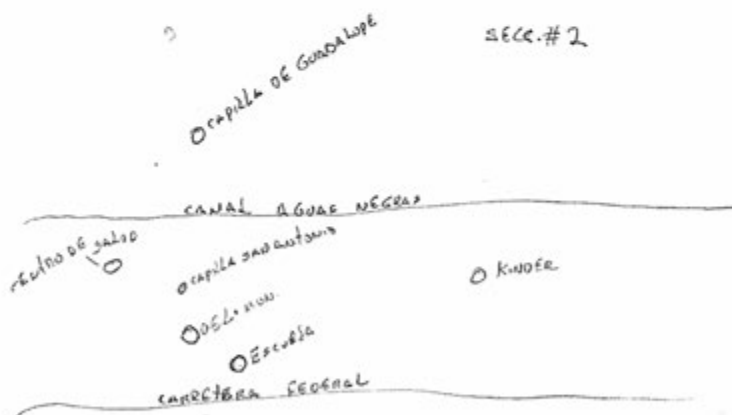
El abastecimiento de agua en la localidad para consumo humano, de animales y actividades domésticas es adquirido por los pobladores mediante un pozo, durante todo el año.

IV. Croquis regional y de la localidad

En la siguiente imagen de acuerdo a la información de los pobladores se ubica espacialmente Cañada Grande en relación a las localidades vecinas; es posible apreciar la cercanía con Dexhto y Lagunilla, Caxuxi, Francisco Villa, Bomintza y el Ejido Lagunilla (no se especifican puntos cardinales para su debida localización).



Croquis regional y de la localidad Cañada Grande



V. Adscripción y prácticas culturales

La adscripción y las prácticas culturales son elementos que dotan de singularidad y por lo tanto definen a una localidad o colectivo frente a otras, motivo por el cual se describen mes por mes los quehaceres que congregan a la población en torno a un objetivo y que constituyen la vida cotidiana de Cañada Grande y brinda elementos para sustentar o rechazar si su vida social es de carácter indígena.

Enero, febrero y marzo

No se aludió alguna información respecto a la realización de alguna festividad en estos meses.

Abril y mayo

Festejos en escuelas

No hubo más información al respecto.

Junio

Fiesta Patronal

No se especificó descripción alguna del desarrollo de esta festividad, sin embargo, se sabe que su organización le corresponde a la población en general y es mediante cooperación.

Julio, agosto, septiembre, octubre y noviembre

No se aludió alguna información respecto a la realización de alguna festividad en estos meses.

Diciembre

Fiesta Patronal

No se especificó descripción alguna del desarrollo de esta festividad, sin embargo, se sabe que su organización le corresponde a la población en general y es mediante cooperación.

Características de las manifestaciones culturales de la localidad

Leyendas y lugares sagrados

Leyenda bruja: cuentan los informantes que un niño que dormía en medio de sus papás por la noche se salió y fue encontrado debajo de la cama frío y muerto, con puntos en los dedos de la mano como piquetes de alfileres.

Los pobladores creen que al celebrar una fiesta de 15 años es presentar a la hija para ver quién la poseerá.

Que cuando pasa una lechuza volando sobre las cabezas de las personas, muere alguien.

Comida

La comida propia de las celebraciones o festividades mencionadas como las patronales y las particulares, son principalmente compuestas por mole, barbacoa y carnitas; las encargadas de su elaboración son las señoras de la localidad, y la compra de los insumos es mediante cooperación de los que participan, vecinos o padrinos.

Música

Dentro de la localidad existe un grupo de jóvenes mariachi quienes interpretan música versátil en las ferias o eventos públicos.

Danza

La localidad no cuenta con algún grupo de danza.

Vestimenta

La vestimenta de uso diario está conformada por pantalón y playera, para el caso de los hombres; blusa y falda, para el caso de las mujeres.

No se hace referencia alguna al tipo de vestimenta tradicional.

Artesanías

No se hace alusión alguna sobre algún tipo de artesanía que sea elaborada en la localidad.

Medicina tradicional

Para recuperar la salud, los informantes acuden al Centro de salud para ser tratados comúnmente por gripa, tos, hipertensión y diabetes, normalmente son atendidos por enfermeras y en caso de no ser atendidos se trasladan al hospital general de Actopan.

VI. Las asambleas. ¿Qué tipos de asambleas hay?

La estructura interna de la localidad se esquematiza en el siguiente diagrama, que tiene como objetivo conocer el orden y la organización de Cañada Grande, la comunicación con las autoridades municipales y la promoción de actividades asignadas a los diferentes comités con un objeto específico. La estructura observada deviene de la existencia de autoridades locales y comités institucionales.

La asamblea más importante es la General y esta es la única que se lleva a cabo dentro de la localidad; se dirige a la mayoría de población por ser mayores de edad y es encabezada por el Delegado Municipal; se tratan asuntos relacionados con la localidad, así como del apoyo en la realización de faenas y obras públicas.

Los comités institucionales de la localidad son: a) Educativos: se encargan de gestionar y resolver las necesidades de las escuelas, en cuanto al buen funcionamiento de la impartición de educación y citas de reunión; su ubicación se encuentra en la Manzana 2 y sus integrantes son cinco personas y están representados por el señor Margarito de la Cruz; los nombramientos son otorgados por los Padres de Familia y el tiempo que duran en su cargo es de un año;

b) del Programa Oportunidades: se encarga de la vigilancia del programa de apoyo y en concreto de dar aviso de sus reuniones; su ubicación se encuentra en la Manzana 2; sus integrantes son dos personas y está representado por la señora Yolanda Díaz; los nombramientos son otorgados por los beneficiarios y el tiempo que duran en su nombramiento es de un año.

c) de la Tercera Edad: se encarga de la gestión y aplicación de apoyos económicos mediante pagos a los beneficiarios; su ubicación se encuentra en la manzana 1; sus integrantes son dos personas no se tiene información de por quién está representado; los nombramientos son otorgados por los usuarios o beneficiarios y el tiempo que duran en su nombramiento es de dos años.

d) de Salud: se encarga de la gestión y aplicación de vacunas y la vigilancia de los avisos; su ubicación se encuentra en la manzana 1; sus integrantes son tres personas no se tiene

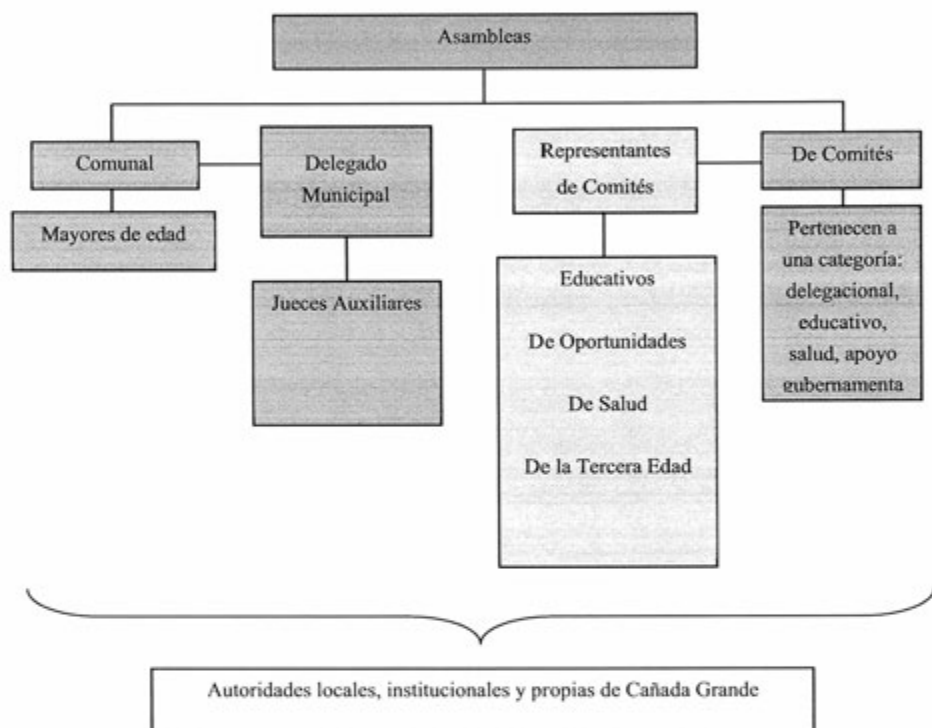
información de por quién está representado; los nombramientos son otorgados por los usuarios o beneficiarios y el tiempo que duran en su nombramiento es de dos años.

Lo apenas señalado constituye un elemento muy importante de la localidad pues la estructuración y conformación de los comités denota lo trascendente que resulta el aspecto que a cada una compete y que podemos resumir en:

- * Autoridad local
- * Escuela
- * Apoyos económicos
- * Salud

VII. Estructura interna

Estructura de la organización de Cañada Grande, San Salvador, Estado de Hidalgo. 2013.

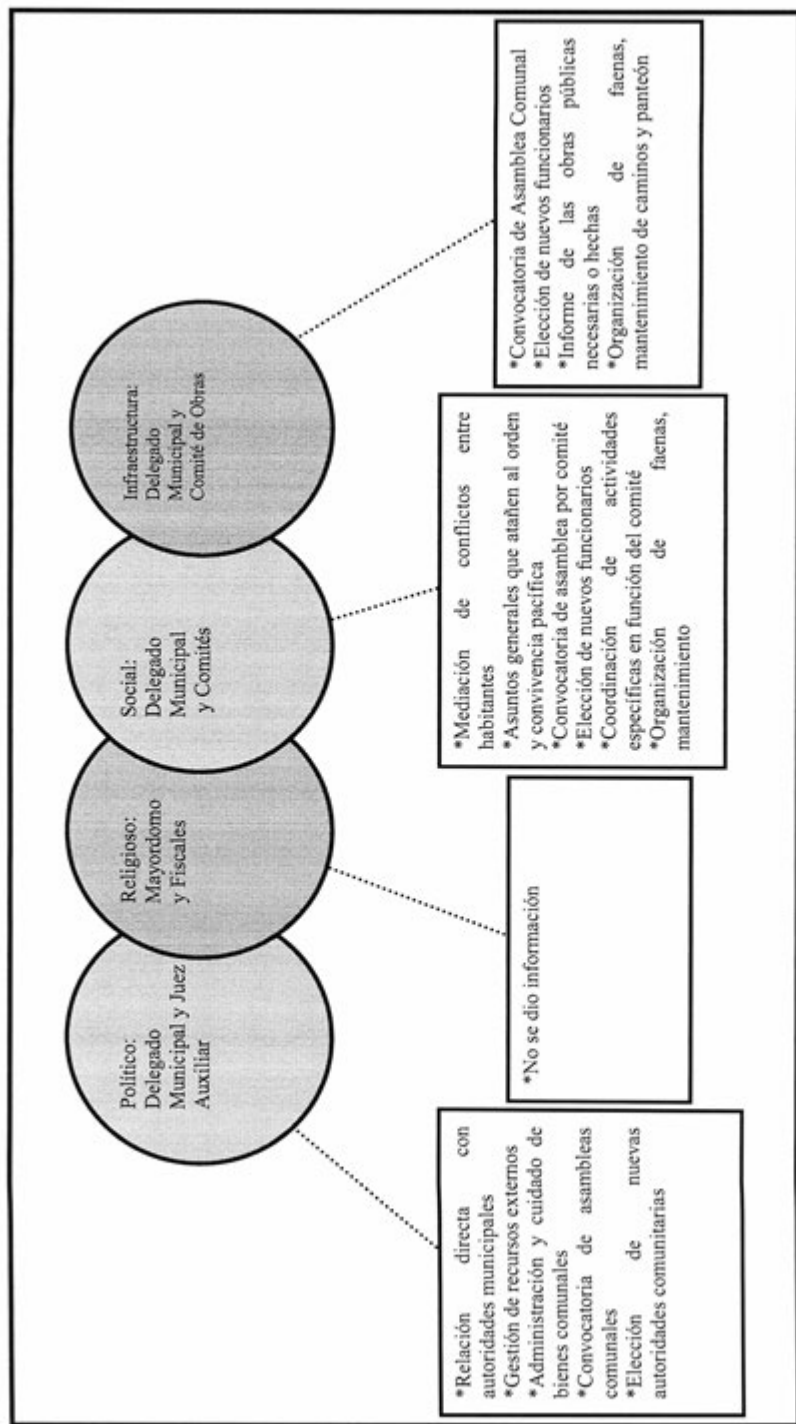


El Delegado Municipal y el Juez Auxiliar son las autoridades locales elegidas por la localidad con duración de 1 año. A ellos les compete la convocatoria de la asamblea General, donde se eligen a las nuevas autoridades de este carácter, informes, organización de faenas, mantenimiento de caminos así como asuntos generales que atañen al orden y convivencia pacífica de los habitantes.

Se suma a lo dicho la relación directa que debe existir entre estas autoridades, principalmente el Delegado, con las municipales que permita por supuesto la exposición de hechos relevantes, carencias, necesidades, etcétera, con el fin de ser atendidos o brindar una solución.

El Comité de Obras es elegido mediante mayoría de votos durante la Asamblea General y su función es la de gestionar y ejecutar aquellas obras que deban de realizarse para el buen funcionamiento de la localidad; su ubicación se encuentra en la manzana 2 y lo integran seis personas, su nombramiento es otorgado por la población y el tiempo de duración en el cargo es de tres años.

Cargos y funciones principales de las autoridades de Cañada Grande, San Salvador, Estado de Hidalgo. 2013.



VIII. Participación de la mujer en la organización interna

La mujer Cañada Grande, refieren los informantes, ha ocupado cargos dentro de los comités y en cualquier puesto desempeñando la actividad que le sea conferida.

Es importante destacar que tampoco se mencionó la prohibición de asistencia de las mujeres a las diferentes asambleas que tienen lugar en la localidad, más bien se habló que quienes participan pueden ocupar cualquier puesto y seguir desempeñando la actividad propia del cargo, de lo cual podemos deducir que la presencia de la mujer en las asambleas, lo que permite que estén al tanto de las situaciones acontecidas y por suceder.

Cuando los informantes hablan de la forma de elección para cada autoridad local e integrantes de comités tampoco exponen la omisión del voto de las mujeres, si a eso sumamos que algunos cargos recaen en ellas cabe inferir que participan en la toma de decisiones.

IX. Presencia del trabajo de beneficio común (faena o servicio público)

Las faenas, el trabajo en beneficio común, dependen en su organización y convocatoria del Delegado Municipal y el Comité de Obras en función de las necesidades que en infraestructura presente la localidad.

Estas son realizadas aproximadamente cada tres meses.

Los convocados a participar son personas con las siguientes características:

- Pobladores mayores de 18 años de edad
- Ciudadanos
- Mamas solteras

Mientras que los niños menores de 18 años y personas mayores de 60 años quedan excluidos de estas actividades.

Para los habitantes que están obligados a acudir a las tareas de beneficio común y faltan, se les impone una multa de un día de trabajo y esta es impuesta por la Delegación.

Actividades que comprenden las faenas:

- * Relleno de barranca.

X. Costumbre jurídica, resolución de conflictos, tipificación de faltas y delitos

La organización interna de la localidad en el tratamiento de faltas y delitos, resolución de conflictos y frecuencia de faltas y delitos, es un elemento que vincula la vida cotidiana de la localidad. Para el caso de la localidad de Cañada Grande no existe un reglamento interno escrito o estatuto comunal de convivencia.


Tipo de faltas frecuentes que se cometen en la localidad	Perfil de la persona que los comete (Sexo, edad)	Forma de denunciar la falta (¿A quién se dirigen para hacer la queja?)	¿Quién recibe la denuncia y qué autoridad comunitaria es la que recibe la queja?	¿Cuáles son las faltas que se resuelven en la localidad?	¿Qué autoridad comunitaria interviene para resolver los conflictos?	¿Cuáles son las sanciones más comunes que se aplican?
1. Pleitos por ebriedad	Hombres adultos	Delegado Municipal	Delegado Municipal	Pleitos por ebriedad	Delegado Municipal	Multas económicas
2. Golpeador de esposas	Hombre adulto	Delegado Municipal	Delegado Municipal	Golpeador de esposas	Delegado Municipal	Multas económicas

Las faltas y delitos referidos por los informantes consisten en: pleitos por estado de ebriedad y maltrato a mujeres; en ambos casos las quejas se hacen ante el Delegado Municipal, el cual ha de ejecutar las medidas pertinentes, que en el mayor de los casos es una multa económica.

El dinero recaudado para el caso de alguna multa económica es utilizado en beneficio de la localidad, en concreto para la realización de obras y es administrado por la Delegación mediante informes de corte de caja anual; los acuerdos y decisiones son cumplidas en 80% de estas y en caso de que no sean cumplidas se avisa a la autoridad municipal.

La autoridad municipal si ha participado en el auxilio de sus funciones con la localidad, en el caso concreto refiriéndose al conflicto derivado de la porción de tierra destinado al panteón ya que este estaba establecido en una parcela que corresponde a la escuela esto aconteció en el año 2010.

Casa Blanca



Créditos

Participante	Cargo
Antonio Gaspar Cruz	Delegado
Teresa Camargo Ángeles	Juez Auxiliar
Pedro Fermín López Barrera	Juez Auxiliar
José Luis Rubio	Jefe de Policía, Comandante

I. Identificación general

La presente monografía pretende exponer la vida social que se presenta en la localidad de Casa Blanca, municipio de San Salvador, y las características particulares que sus habitantes dan a este espacio geográfico, por lo que se referirán algunos aspectos históricos, territoriales, demográficos y se describirá el significado que los habitantes atribuyen a su colectivo en torno a lo indígena o no indígena.

El origen de la localidad de Casa Blanca se desconoce, los informantes aseguraron que tiene más de 150 años y que se construyó la localidad porque se encontraba una pequeña capillita, de origen ignorado; sin embargo los primeros pobladores decidieron construir una pequeña localidad a lado del jagüey. Se desconoce la razón de que la localidad fuera nombrada Casa Blanca, pero se cree que dicho nombre deviene de una construcción antigua que bien pudo ser una capilla.

El INEGI le otorgó a la localidad de Casa Blanca la clave 0130540051, y las cifras oficiales del Censo de 2010 reportan que la población asciende a 676 personas, de las cuales 310 son hombres y 366 son mujeres, mientras que las autoridades locales manifiestan que la población actual total es de 896 habitantes: 386 son varones y 510 son mujeres.

La lengua indígena que se habla en la localidad es el otomí, el INEGI consignó en 2010 que 55 personas de 3 años y más hablan alguna lengua indígena; 1 persona, en el mismo rango de edad, habla alguna lengua indígena pero no español y 51 habitantes de 3 años y más son bilingües, característica que se origina por el uso de la lengua indígena y el español. Sin embargo, los informantes sostienen que aproximadamente el 85% de los 940 hace uso de la lengua indígena.

El analfabetismo es un indicador importante que merece mencionarse, pues los informantes calculan que cerca del 45% de la población no saben leer ni escribir. Para ampliar el panorama al respecto se revisaron las cifras emitidas por el INEGI en 2010 y corresponde 1 persona a la categoría de 8 a 14 años que no saben leer ni escribir, mientras que 28 habitantes de 15 años y más son analfabetas.


La composición religiosa de la localidad, según los informantes, está constituida en su mayoría por católicos. Los datos que el INEGI (2010) expone al respecto son los

siguientes: 611 habitantes católicos, 59 adeptos a religiones evangélicas y bíblicas y 4 personas que manifiestan no tener religión.

La localidad está dividida territorialmente en cuatro manzanas: Sagrado Corazón de Jesús, Guadalupeana, Sagrada Familia y Carecón, además el territorio y la tenencia de la tierra es principalmente propiedad privada y bienes comunales. Los entrevistados aluden a la existencia de 210 familias que habitan en 200 viviendas, mientras que INEGI señala 205 viviendas, de las cuales 175 están habitadas.

De acuerdo con los informantes, las viviendas de la localidad son construidas principalmente con madera, adobe, block o cemento. La mayoría de las casas cuenta con dos o tres habitaciones, además de una cocina de leña, sólo unos pocos habitantes consumen gas en cilindros, además de la fosa séptica como baño, pues no se cuenta con drenaje.

Los servicios con los que cuenta la vivienda típica de la localidad se reducen al suministro de agua que no es potable y pocas reciben electricidad. En la mayoría de las casas cuentan con radio y televisión; un 45% de la población tiene celular y sólo el 5% de los habitantes posee un vehículo propio.



Delegación Municipal

Los animales domésticos que comúnmente se tienen son gatos y perros, mientras que los borregos, guajolotes, gansos, pollos y gallinas son los animales de corral encontrados en Casa Blanca.

En cuanto a la infraestructura la localidad se cuenta con un Conafe, centro de salud, cancha deportiva ubicada a un lado del centro de salud y la delegación sin celdas, donde se ubica sin embargo una caseta que se reconoce como la cárcel para hombres y/o mujeres. Entre las construcciones para culto religioso destaca la iglesia moderna que según los informantes tiene alrededor de 13 años su realización.

Para arribar a Casa Blanca necesario el paso por la carretera municipal, los medios de transporte más comunes son las combis o colectivos. Cabe mencionar que este transporte no tiene base en esta localidad y sólo pasa por la avenida principal, con un horario de 9:00 a 19:00 horas, con intervalo de una hora. Durante los fines de semana es menos frecuente el paso del transporte y el uso de bestias para trasladarse de un lugar a otro es importante, aunque en una escala menor.

Los habitantes de casa Blanca se conocen y reconocen como indígenas, porque hablan una lengua indígena, además del español. Conservan sus tradiciones, elemento que argumentan les permite reconocerse como indígenas, a lo que se suma su forma de organización descrita como apegada al aspecto indígena. El estado de marginación en el que se encuentran, de acuerdo a sus palabras, las condiciones económicas y sociales que les son propias resultan a sus ojos elementos importantes que permiten se adscripción como un grupo social indígena.

II. Cronología histórica mínima

Año	Suceso principal	Descripción
1994	Sequia del jagüey	El jagüey que se refiere como el sitio cercano a la ubicación de los primeros pobladores se secó, provocando el cierre de este almacenamiento de agua.
1995	Plaga del cultivo del maíz	La araña roja fue la plaga que afectó el 80% del cultivo total de la localidad. Como consecuencia las personas dueñas de los cultivos tuvieron problemas económicos durante el año.
2000	Construcción de la iglesia	Se construye la iglesia de la localidad, anteriormente no se contaba con un sitio dedicado al culto religioso.

Como se puede apreciar en la tabla anterior los hechos relevantes corresponden a la construcción de la iglesia para el culto católico; los problemas ocasionados en la economía de los pobladores por las plagas en el cultivo; y la clausura del jagüey tratándose de un símbolo importante de la localidad, al referirse como el lugar cercano y referente de los primeros pobladores. Se trata pues de hechos que podemos calificar como infraestructura religiosa, economía y elementos distintivos de la fundación de Casa Blanca, finalmente en su conjunto de rasgos únicos que caracterizan el espacio social

III. Ciclo anual (actividades económicas, emigración, ritos, fiestas y modo de celebración)

El ciclo anual de la localidad está constituido por los aspectos agrícolas, culturales, religiosos, festividades o celebraciones. En su conjunto constituyen las características que indican la unicidad de Casa Blanca, al reflejar lo que les resulta importante de celebrar y las actividades que se deben realizar para vivir el día a día, de acuerdo con sus parámetros culturales.

Actividad Económica	E	F	M	A	M	J	J	A	S	O	N	D
Ciclo agrícola												
Maíz				Siembra					Desyerbe			Cosecha
Frijol												
Haba												
Otros productos:												
Calabaza				Siembra						Cosecha	Cosecha	
Alfalfa				Siembra						Siembra	Cosecha	
Cebada				Siembra						Cosecha	Cosecha	
Avena				Siembra						Cosecha	Cosecha	
Fiestas	E	F	M	A	M	J	J	A	S	O	N	D
Fiesta del pueblo							Sagrado Corazón de Jesús					
Patronal												
Carnaval												

Fiestas	E	F	M	A	M	J	J	A	S	O	N	D
Ceremonias			Semana Santa									
Escuelas			Día 21. Día de la Primavera	Día 30. Día del Niño	Día 10. Día de las Madres							
Otras					Día 15. San Isidro				Día 15. Grito de Independencia		Día 1 y 2. Día de Muertos	Posadas
Enfermedades	E	F	M	A	M	J	J	A	S	O	N	D
Personas	Gripe		Gripe								Gripe	
Animales					Catarro							
Plagas			Alfalfa (no tiene nombre la plaga)			Maiz (araña roja)				Maiz (araña roja)		
Epidemias												
Otras												
Clima	E	F	M	A	M	J	J	A	S	O	N	D
Lluvias												
Calor												
Sequia												
Heladas												
Tormentas												
Otros												

Escasez de agua	E	F	M	A	M	J	J	A	S	O	N	D
Fuente principal de abastecimiento de agua: pozo Santa María	P o z o S a n t a M a r í a											

Hasta ahora la principal actividad económica dentro de la localidad es la agricultura, siendo la siembra una actividad realizada durante todo el año. La mayoría de las personas mantiene sus cultivos activos, siembran orden de importancia maíz, frijol y haba, los tres productos comparten la temporada de siembra y cosecha pero los cuidados son diferentes. A partir del 1 de abril y hasta el día 15 se siembran los tres productos, iniciando el proceso de cuidado del cultivo, en los meses de agosto y septiembre se desyerba, después se fumiga con productos químicos que eliminan plagas y ayudan a su desarrollo, finalmente en diciembre se levanta la cosecha. Para el caso de la cebada, calabaza y avena la siembra se realiza en el mes de abril y entre octubre y noviembre se cosecha, en este intervalo de tiempo se proporcionan los cuidados del cultivo. En octubre inicia el periodo de cosecha de alfalfa y se recoge en los últimos días noviembre.

Las fiestas principales de la localidad corresponden a la celebración del Santo Patrón: Sagrado Corazón de Jesús en el mes de junio; el festejo a San Isidro Labrador el 15 de mayo; la celebración de la Semana Santa entre los meses de marzo y abril; en el mes de noviembre, los días 1 y 2, se celebra el Día de Muertos; en diciembre tienen lugar las Posadas; el 15 de septiembre se representa el Grito de Independencia; dentro de las festividades escolares se encuentra el festejo de la primavera el día 21 de marzo, el 30 de abril Día del Niño y el 10 de mayo Día de las Madres.

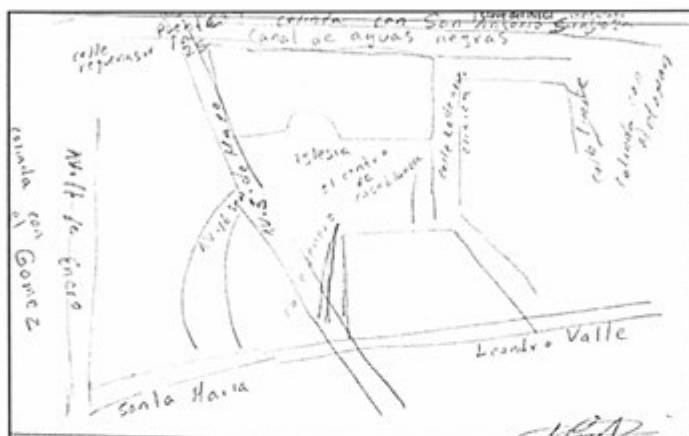
Al respecto de las enfermedades que padece la población, la gripe es la principal enfermedad, en los meses de enero, marzo y noviembre, siendo el primero y el último aquellos donde se presentan las heladas. Por otra parte, el padecimiento más común en animales es el catarro (no se proporcionó qué especies la padecen), en el mes de mayo, época caracterizada por el intenso calor. Dentro del mismo rubro se comenta que en marzo la alfalfa sufre invasión de plaga, aunque no se especificó en qué consiste; en junio y julio y octubre la araña roja suele presentarse en los cultivos propios de las fechas.

Es importante mencionar que las variaciones climáticas señaladas en la tabla se exponen por los pobladores como “una aproximación”, debido a que han observado desde hace 10 años variaciones importantes, lo que les impide dar información certera que describa las condiciones climáticas en cada uno de los meses del año. De tal manera, las lluvias pueden presentarse de febrero a abril; la temporada de calor abarca de marzo a junio; junio y julio se caracterizan por la presencia de sequía; mientras que enero, febrero, noviembre y diciembre son señalados como los meses de heladas. Febrero es el único mes en que se han detectado tormentas.

Finalmente al no contar con un abastecimiento propio de agua están a la espera del suministro de agua del pozo de Santa María, que permite el abastecimiento de agua en la localidad para consumo humano, de animales y actividades domésticas; no se proporcionó la ubicación exacta, ya que el pozo se encuentra en otra localidad.

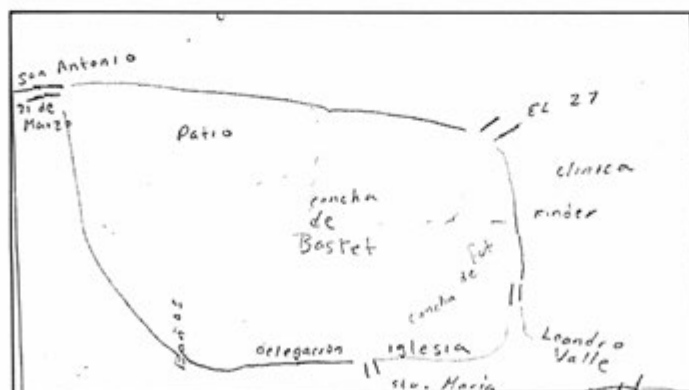
IV. Croquis regional y de la localidad

En la siguiente imagen, de acuerdo a la información de los pobladores, se ubica espacialmente Casa Blanca en relación a las localidades vecinas, colindando con San Antonio Zaragoza, Santa María, Leandro Valle y El Gómez principalmente.



Croquis regional de Casa Blanca

El siguiente croquis corresponde a la distribución espacial de la localidad, se aprecian por tanto los lugares que son importantes para los pobladores y merecen el señalamiento de su ubicación, salta a la vista la iglesia, canchas, delegación, kinder y la clínica (centro de salud).



Croquis de Casa Blanca

V. Adscripción y prácticas culturales

La adscripción y las prácticas culturales son elementos que dotan de singularidad y por lo tanto, define a la localidad frente a otras, motivo por el cual se describen, de acuerdo al mes de las actividades que realizan, los cuales no son todos los meses, algunas de las celebraciones se realizan en el mismo mes, estas festividades que congregan a la población en torno a un objetivo, constituyen la vida cotidiana de Casa Blanca.

Enero y Febrero

Según los informantes no hay alguna festividad que se celebre durante estos meses.

Marzo

Día de la primavera

Se realiza por parte de las instituciones educativas un festival en el que se presentan bailables, muchos de los habitantes acuden a presenciarlo y colaboran en el evento.

Abril

Día del Niño

El Conafe de la localidad lleva a cabo un convivio con el propósito de festejar el día 30, los invitados principales son los niños, sin embargo concurre la población en general.

La Semana Santa, sin fecha específica y pudiendo ser celebrada en el mes de marzo o abril constituye una de las prácticas culturales importantes de la localidad en el aspecto religioso al ser celebrada, aunque no se dio cuenta de la consistencia de dicha celebración.

Mayo

Día de las Madres

También organizado por el Conafe, el 10 de mayo, día de las madres se realiza un convivio para quienes son celebradas este día, pero se cuenta con la asistencia de la población en general.

San Isidro

El 15 de mayo es el día de San Isidro, para su festejo los dueños de tractores y de algunos animales asisten a bendecir sus pertenencias. Los tractores suelen ser adornados para desfilar por las principales calles como una forma de agradecimiento a San Isidro por las cosechas.

Junio

Fiesta Patronal

Se realiza la fiesta del Santo Patrono Sagrado Corazón de Jesús. El Comité de la Iglesia se encarga de las ceremonias religiosas que se llevarán a cabo, mientras que un comité designado se encarga de organizar la feria del pueblo, además de realizar actividades deportivas como torneos de fútbol, voleibol y basquetbol; por su parte, el Comité de Feria es el encargado de contratar a grupos musicales originarios de la localidad (que no siempre tocan la música tradicional para amenizar la fiesta). Los grupos de danza, aunque no son propios de Casa Blanca, son indispensables para alegrar la fiesta.

El dinero que se requiere para pagar a los grupos de música y danza, además de otorgarles premios a los equipos ganadores de cada equipo deportivo, se origina por la cooperación que se hace en toda la localidad, algunas veces el dinero proviene de las multas que se fueron generando durante todo el año.

Julio y Agosto

No se realiza ninguna festividad, según los informantes de la localidad.

Septiembre

Se hace la representación del Grito de Independencia, lo que incluye una pequeña vendimia de productos y/o alimentos.

Octubre

En este mes no se realiza ninguna ceremonia ni festividad según los informantes.

Noviembre

Se realiza la celebración de Día de Muertos los días 1 y 2, en los que las familias se organizan para colocar ofrendas para los miembros fallecidos de cada una.

Diciembre

El Comité de la Iglesia se encarga de organizar en qué casas se llevarán a cabo las Posadas desde el día 16 al 24, las cuales corren a cargo de cada familia quien ofrecerá comida y bebida durante la celebración.

Características de las manifestaciones culturales de la localidad

Leyendas y lugares sagrados

No hay leyendas ni lugares sagrados propios de la localidad de Casa Blanca. Pero es cierto que se han tomado algunas leyendas de lugares cercanos a la localidad, por ejemplo la leyenda de La Llorona, de la que se narra por los informantes su aparición vestida de blanco cerca del jagüey, se trata de una mujer que no camina, sino que flota y que muchas veces se lleva a los hombres que pasan por ese lugar en estado de ebriedad y que al otro día aparecen en un lugar lejano a sus casas golpeados.

Comida

La comida propia de la localidad son los alverjones, nopales y quelites, los cuales no se realizan sólo en las festividades o ceremonias, sino que la comida se realiza a diario como parte de su vida cotidiana; cuando hay alguna fiesta o ceremonia quienes preparan la comida son únicamente las señoras grandes ya que se dice que tienen mucho más experiencia y es gratificante probar buena comida.

Música

Existen dos grupos de músicos en la localidad, uno es de música folklor y el otro es de música gruperá moderna. Estos grupos se presentan en las festividades de la localidad, pero también acuden a otras localidades.

Son contratados para amenizar las fiestas y celebridades que se llevan a cabo.

Danza

Dentro de la localidad existe un grupo de danza prehispánica; no se presenta en las festividades o celebridades del pueblo, ya que es un grupo independiente.

Vestimenta

La vestimenta se divide en dos categorías, la primera es la de uso diario que utiliza la mayoría de la población, consiste para los hombres en pantalón de mezclilla, zapatos o tenis, playera; las mujeres usan falda o pantalón, blusa y zapatos. En la segunda categoría esta la población de mayor edad, las mujeres utilizan faldas largas, blusas bordadas y un rebozo; mientras que los hombres se visten con pantalones, camisa y sombrero.

Artesanías

En la localidad no se realiza ningún tipo de artesanía según los informantes.

Creencias

Las creencias más representativas corresponden a figuras religiosas católicas, por ejemplo San Isidro y el Sagrado Corazón de Jesús, principales personajes católicos adorados.

A ello se suma la creencia en La Llorona, de la cual ya narramos su leyenda.

Medicina tradicional

Los informantes negaron la existencia de prácticas medicinales tradicionales propias de la localidad, así como la existencia de algún personaje que les ayudara a curar enfermedades.

En la localidad hay un pequeño Centro de Salud, pero los informantes aseguraron que el servicio era escaso y tienen que ir a la cabecera municipal para acudir al seguro o al centro de salud.

VI. Las asambleas. ¿Qué tipos de asambleas hay?

La estructura interna de la localidad se esquematiza en el siguiente diagrama, que tiene como objetivo conocer el orden y la organización de la localidad de Casa Blanca; la comunicación con las Autoridades Municipales y la promoción de actividades asignadas a los diferentes comités con un objeto específico. La estructura observada deviene de la existencia de autoridades locales y Comités Institucionales.

Dentro de la localidad sólo se lleva a cabo una asamblea y es de obra, el Delegado es quien convoca a todas las autoridades pertinentes y a los habitantes. La asamblea consiste en discutir asuntos sobre el mantenimiento de la localidad y asignar a la población a hacer faenas o lo necesario para mantener en buen estado la infraestructura.

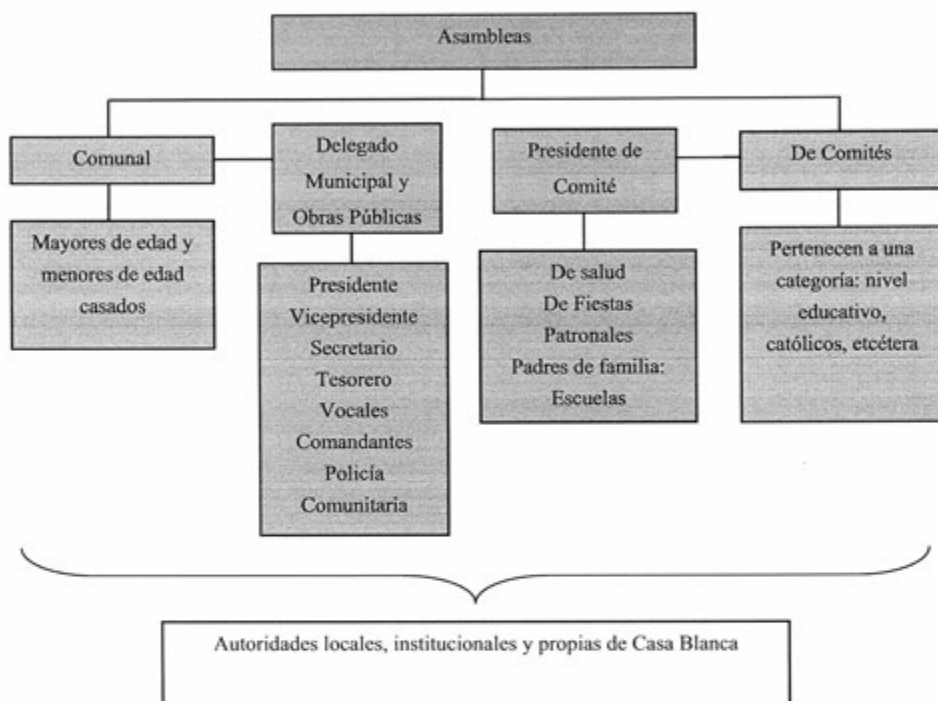
Existen otros comités que llevan a cabo asambleas, se trata de los que agrupan a las personas que pertenecen a una categoría específica. Los más importantes son de:

*Salud

*Fiestas

VII. Estructura interna

Estructura de la organización de Casa Blanca, San salvador, Hidalgo, 2013



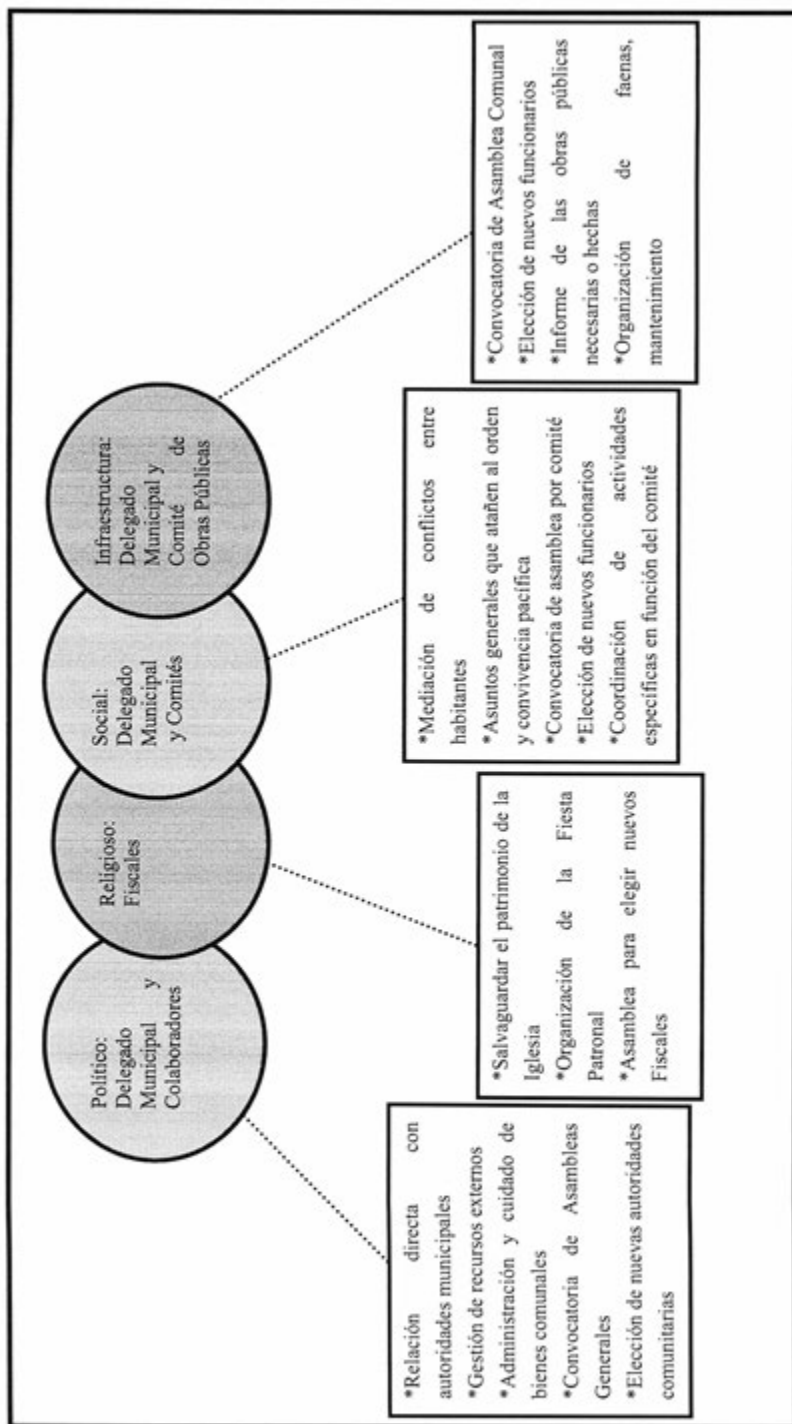
El Delegado Municipal y Colaboradores: Presidente, Secretario, Tesorero, Vocales, Comandantes y Policía Comunitaria son las autoridades locales elegidas por la población con duración de un año; los tres últimos cargos abarcan un total de cuatro, dos y cuatro personas, respectivamente. A ellos, como ya mencionamos, les compete (junto con el Comité de Obras Públicas) la convocatoria de la Asamblea Comunal donde se eligen a las nuevas autoridades de este carácter, informe de las obras públicas necesarias o hechas, organización de faenas, mantenimiento de caminos y panteón, así como asuntos generales que atañen al orden y convivencia pacífica de los habitantes.

Se suma a lo dicho la relación directa que debe existir entre estas autoridades, principalmente el Delegado, con las municipales que permita por supuesto la exposición de hechos relevantes, carencias, necesidades, etcétera, con el fin de ser atendidos o brindar una solución.

De este mismo carácter encontramos el Comité de Obras Públicas que está presente en las Asambleas Comunales en coordinación con el Delegado Municipal y sus Colaboradores, se integra por Presidente, Secretario, Tesorero y Vocal; su función es la organización, dirección y cuidado de obras públicas; tiene una duración de 1 año; la asamblea en la que participa es de carácter comunal donde da cuenta de lo que le corresponde y se eligen en su momento los siguientes habitantes que conformarán el comité.

No se aludió a las actividades del Comité de Salud.

El Comité Religioso se integra por Mayordomo, Tesorero y Secretario con duración del cargo por cuatro años, su función es la colecta de dinero para llevar a cabo las celebraciones propias de la iglesia católica, los mismos son elegidos mediante la asamblea correspondiente.



VIII. Participación de la mujer en la organización interna

Las mujeres en Casa Blanca ocupan cargos importantes, como secretaria de algún comité o incluso han sido Delegadas.

Las mujeres que por tanto no están excluidas de las actividades que se llevan a cabo dentro de la localidad, tienen voz u voto dentro de los comités si son mayores de edad.

Cuando los informantes hablan sobre cómo es que se elige a las mujeres para ser candidatas a algún puesto la mayoría enunciaba que era porque se llevaba bien con la mayoría de los pobladores de la o simplemente porque encontraban en ellas las aptitudes necesarias para ocupar el cargo.

Se da a conocer por parte de los pobladores que las mujeres son tan importantes como los hombres y la exclusión de género no es parte de su acervo de conocimiento.

IX. Presencia del trabajo de beneficio común (faena o servicio público)

Las faenas, el trabajo en beneficio común, dependen en su organización y convocatoria del Delegado Municipal y sus colaboradores, así como del Comité de Obras Públicas en función de las necesidades que en infraestructura presente la localidad.

Los convocados a participar son personas con las siguientes características:

*Hombres mayores de 15 años de edad y menores de 60 años

*Adultos sin importar su estado civil

*En ocasiones las mujeres las mujeres participan en actividades que no requieran esfuerzo físico muy grande

Mientras que los niños, personas de la tercera edad y los incapacitados quedan excluidos de estas actividades, también mencionaron que los panteoneros y campaneros no realizan faenas debido a su actividad diaria.

Para los habitantes que están obligados a acudir a la realización de faena y faltan son sancionados con multas que varían y van desde \$200 pesos o bien, lo considerado por el Delegado, además de la ejecución de la faena no atendida; el pase de lista que se lleva a cabo para asegurarse de la asistencia a esta labor hace posible la emisión de recibos para los faltantes.

Actividades que comprenden las faenas:

*Mantenimiento y limpieza de caminos para mejorar el acceso a la localidad, revestimiento y manejo de encharcamientos

*Elaboración de cisternas y cuidado de cunetas para el almacenamiento y distribución de agua de riego (aguas negras)

* Limpieza del panteón de la localidad

X. Costumbre jurídica, resolución de conflictos, tipificación de faltas y delitos

La organización interna de la localidad en el tratamiento de faltas y delitos, resolución de conflictos y frecuencia de faltas y delitos, es un elemento que vincula la vida cotidiana de la localidad. Para el caso de Casa Blanca, no existe un reglamento interno escrito o estatuto comunal de convivencia, más bien se describe a la localidad como regida por “usos y costumbres”, donde entra en vigor parte de la función del Delegado como máxima autoridad.


Tipo de faltas frecuentes que se cometen en la localidad	Perfil de la persona que los comete (Sexo, edad)	Forma de denunciar la falta (¿A quién se dirigen para hacer la queja?)	¿Quién recibe la denuncia y qué autoridad comunitaria es la que recibe la queja?	¿Cuáles son las faltas que se resuelven en la localidad?	¿Qué autoridad comunitaria interviene para resolver los conflictos?	¿Cuáles son las sanciones más comunes que se aplican?
1. Robo	Jóvenes de 16-23 años	Delegado Municipal	Delegado	Conflictos simples	Delegado	Multas además de devolución de lo robado
2. Descuentos vecinales	Hombres y mujeres	Delegado Municipal	Delegado	Invasión de tierras	Delegado	De ser necesario una multa

Se señalan como principales faltas en su consistencia y recurrencia robo y conflictos terrenales en el sentido de que algunos toman más tierra de que les pertenece, además de que los animales pasan las cercas provocando molestias, dichas faltas se turnan con la máxima autoridad local que es el Delegado, las sanciones que se imponen son multas o se concilia de manera verbal a los involucrados.

Se argumenta que son e han presentado conflictos que ameriten la intervención de autoridades distintas a las locales, pues siempre han logrado acuerdos internos para la resolución de estas situaciones, lo cual demuestra que los mayores conflictos son los de tierras, además el robo en menor medida, pero según los informantes en los últimos años han aumentado los robos a casa habitación.

No existen celdas para hombres y/o mujeres, sólo se retiene a los infractores en la caseta de la Delegación para así permitir la realización de un juicio conciliador, refieren los informantes, esta retención de personas se realiza en cualquier falta; no es una detención como tal ya que no se obliga a la persona a quedarse pero se le recomienda que espere para explicar lo sucedido y así salir sin problemas del lugar o ser mandado a la presidencia municipal si así se requiere.

Casa Grande



Créditos

Participante	Cargo
Justo Jiménez Lugo	Delegado Municipal
Pedro Salazar Hernández	Subdelegado
Crescencio Peña Salazar	Tesorero
María Eva Jiménez Salazar	Secretaria del Tesorero
Gregorio Peña Sierra	Presidente del Comité de Pozo
Estela Salazar Hernández	Comité de Feria
Floreacino Salazar Peña	Habitante
José de Jesús Jiménez Hugo	Habitante

I. Identificación general

La presente monografía pretende exponer la vida social de la comunidad de Casa Grande, municipio de San Salvador, y las características particulares que sus habitantes dan a este espacio geográfico, por lo que se referirán algunos aspectos históricos, territoriales, demográficos, así como la descripción del significado que los habitantes atribuyen a su comunidad en torno a lo indígena o no indígena.

El origen de la comunidad se remonta a 1847, de acuerdo con los informantes alrededor de cuatro personas decidieron fundar una nueva localidad a la que le denominarían Casa Grande. Todavía no existe un deslinde de colonias ni pueblos en la comunidad.

El nombre de la comunidad Casa Grande, proviene de la denominación de la casa donde llegaban a comprar maíz; no existe un glifo antiguo ni moderno que lo represente.

El INEGI le otorgó a Casa Grande la clave 0130540008, y de acuerdo con sus autoridades la población actual total es de 400 habitantes, de los cuales 200 son hombres y 200 mujeres. Sin embargo, las cifras oficiales reportan en el Censo de 2010 que la población asciende a 309 personas, 151 son hombres y 158 mujeres.

La lengua indígena hablada en la comunidad es el otomí-hñä-hñú, los informantes reportan que el 90% de la población habla esta lengua, mientras que el INEGI señala que son 81 quienes hacen uso de la misma, 49 son hombres y 32 mujeres.

El analfabetismo es un indicador importante que merece mencionarse, pues de acuerdo con los informantes se calcula que cerca del 20% de la población no sabe leer ni escribir, lo que indica, de acuerdo con sus palabras que sólo el 10% de hombres y 10% de mujeres son analfabetas, mientras que el 10% de la población es monolingüe, y el 90 % en bilingüe. Para ampliar el panorama al respecto se revisaron las cifras emitidas por el INEGI en 2010 que indican que 26 personas de 15 años y más son analfabetas, 13 mujeres y 13 hombres.

La composición religiosa de la comunidad, según los informantes, está constituida por católicos únicamente. Los datos que el INEGI (2010) expone al respecto son los siguientes: 269 habitantes católicos y 39 adeptos a las religiones protestantes, evangélicas y bíblicas diferentes de las evangélicas.

La comunidad, de acuerdo con los informantes, no está dividida territorialmente por barrios o manzanas, más bien se sabe que tres es el número de calles y/o caminos que la conforman, además el territorio corresponde a propiedad privada; se alude por parte de los pobladores que 80 es el número de familias que habitan la comunidad en un total de 150 viviendas, existiendo una diferencia de 45 viviendas al comparar estas cifras con las dadas por el INEGI, que señalan un total de 105 viviendas, de las cuales 80 son las habitadas.

La vivienda se caracteriza por ser construida principalmente de concreto y block, los muros son de block y cemento, los techos de concreto y los pisos son de tierra; la mayoría está conformada por dos o tres habitaciones, además de la cocina de penca y la fosa séptica o letrina como baño, pues carecen de drenaje.

Los servicios con los que cuenta la vivienda típica de la comunidad se reducen al suministro de agua que no es potable, electricidad que califican de carente; la población cuenta con celular, televisor, computadora, servicio de internet, licuadora y refrigerador, solo 10 personas poseen vehículo propio.

Los animales domésticos que frecuentemente se tienen son gatos y perros; por otro lado, las vacas, borregos, puercos y pollos son los animales de corral que poseen.

En cuanto a la infraestructura de la comunidad tienen preescolar, primaria y CONAFE que constituyen espacios sociales importantes, a ello se suma la casa de salud. La comunidad tiene canchas deportivas. En cuanto a las construcciones para culto religioso, destaca la capilla. Para la administración de justicia se cuenta con cárcel. En función de lo anterior es patente la carencia de secundaria, escuela superior, además de clínica, mercado (aunque existen algunas pequeñas tiendas que facilitan el comercio), plaza, panteón y auditorio.

Para arribar a la comunidad existen las siguientes formas: puede ser a través de la carretera municipal, vereda, brecha y camino vecinal; los medios de transporte más comunes son las combis, las cuales circulan cada 30 minutos. También pueden acceder en vehículo propio. El uso de bestias también es importante aunque en escala menor.

La comunidad de Casa Grande se conoce y reconoce como indígena por la marginación en la que se encuentra y la lengua que sigue persistiendo

II. Cronología histórica mínima

Año	Suceso principal	Descripción
1847	Fundación de la comunidad	Los habitantes nombran a la comunidad Casa Grande.
1900	Visita de Carranza	Instalarse en la localidad.
1943	Primaria	Construcción e inauguración de la primaria.
2004	Granizada	Este acontecimiento fue catastrófico para la localidad ya que destruyó casas y sembradío.
2007	Casa de salud	Construcción e inauguración de la casa de salud.

Como se puede apreciar en la tabla anterior los hechos relevantes corresponden a la fundación de la localidad, la visita de Carranza y la construcción de espacios importantes como los educativos y de salud. Los desastres naturales son otro acontecimiento sobresaliente por los efectos que causaron y su afección en casas y sembradío.

III. Ciclo anual (actividades económicas, emigración, ritos, fiestas y modo de celebración)

El ciclo anual de la comunidad está constituido por los aspectos agrícolas, culturales, religiosos, festividades o celebraciones. En su conjunto constituyen las características que indican la unicidad de Casa Grande al reflejar lo que les resulta importante celebrar y las actividades que se deben realizar para vivir el día a día de acuerdo con sus parámetros.

Actividad Económica	E	F	M	A	M	J	J	A	S	O	N	D
Ciclo agrícola				Siembra			Cosecha		Segar	Levantar		
Maíz												
Frijol												
Otros productos: alfalfa	Matan plagas	Siembra									Siembra	
Fiestas	E	F	M	A	M	J	J	A	S	O	N	D
Fiesta del pueblo												
Patronal			Día 19.									
Carnaval												
Ceremonias												
Escuelas					Día 10.							
Otras												

Enfermedades	E	F	M	A	M	J	J	J	A	S	O	N	D
Personas	Gripe												
Animales	Parásitos												
Plagas						Hongos						Araña roja	Langosta
Epidemias													
Otras	Diabetes												
Clima	E	F	M	A	M	J	J	J	A	S	O	N	D
Lluvias													
Calor													
Sequia													
Heladas													
Tormentas													
Otros: aire													
Escasez de agua	E	F	M	A	M	J	J	J	A	S	O	N	D
Fuente principal de abastecimiento de agua: cisternas													

Hasta ahora la principal característica de la agricultura en la comunidad es, como ya se hizo notar antes, la variación climática que se está presentando ya que no son exactos y existe el abandono parcial de esta actividad debido al clima poco favorable, específicamente la escasez de agua y el incremento en los costos que implica el proceso de cultivo, la consecuencia más impactante es la afectación de la economía de los pobladores. Sin embargo continúan sembrando frijol y café, que son los granos que más se siembra, seguido de la alfalfa en menores proporciones, los dos productos mencionados en primera instancia comparten las fechas de siembra y cosecha pero los cuidados son diferentes:

A partir de marzo y hasta mayo se siembran el frijol y maíz, iniciando el proceso de cuidado del cultivo que implica la fertilización en los meses de marzo y abril, esto es la aplicación de químicos o desechos orgánicos que favorecen su crecimiento y desarrollo; en los meses de abril y mayo, para los mismos cultivos, se desyerba, después se fumiga con productos químicos que eliminan plagas y ayudan en su desarrollo; finalmente, en junio, inicia el periodo de cosecha, mismo que finaliza en agosto.

Respecto a las fiestas principales de la comunidad los informantes mencionan que la celebración que ellos le denominan importante es la patronal celebrándose el día 19 de Marzo.

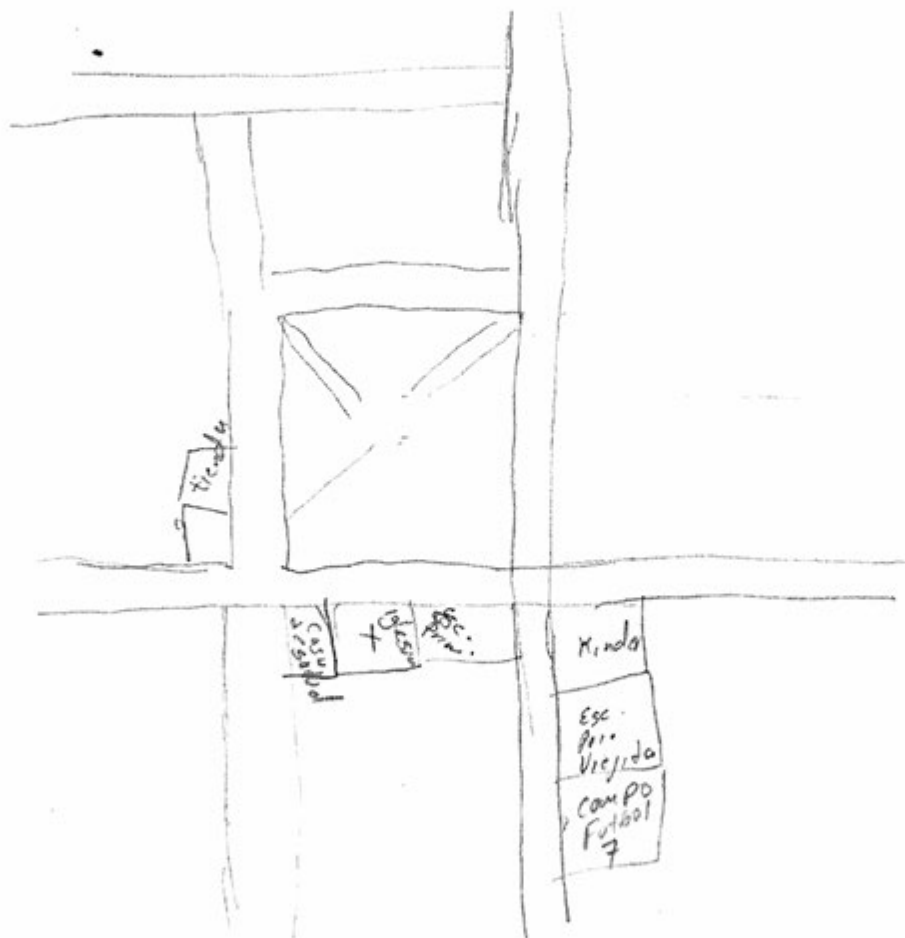
Al respecto de las enfermedades que padece la población se presenta la gripe en los meses de enero, febrero, marzo, noviembre y diciembre que son igualmente señalados como los meses en que tienen presencia las heladas. Por otra parte, los padecimientos de animales se describen como parásitos que suelen presentarse en todo el año. Dentro de este mismo rubro se comenta que la araña roja y la langosta son plagas durante los meses de noviembre y diciembre.

Es importante mencionar que las variaciones climáticas señaladas en la tabla exponen variantes importantes, lo que les impide, dar información certera que describa las condiciones climáticas en cada uno de los meses del año. De tal manera que las lluvias pueden presentarse en los meses de junio, y julio; mientras que la temporada de calor abarca marzo, abril y mayo; la presencia de sequía es en enero y febrero con la posibilidad de repetirse en los últimos cinco meses del año; mientras que enero, febrero, marzo y diciembre son señalados como los meses de heladas; en enero, febrero y marzo se han detectado fuertes vientos.

Finalmente las cisternas son los depósitos que permiten el abastecimiento de agua en la comunidad para consumo humano, de animales y actividades domésticas; sin embargo la escasez de agua es muy frecuente aunque tengan este medio de almacenamiento.

IV. Croquis regional y de la localidad

En la siguiente imagen de acuerdo a la información de los pobladores se ubica espacialmente Casa Grande; no se registró la distribución de la comunidad en sí misma, es decir, aquellos elementos que la conforman como territorio.



Croquis regional y de la localidad de Casa Grande

V. Adscripción y prácticas culturales

La adscripción y las prácticas culturales son elementos que dotan de singularidad y por lo tanto definen a una localidad frente a otras, motivo por el cual se describen mes por mes los quehaceres que congregan a la población en torno a un objetivo y que constituyen la vida cotidiana de la comunidad de Casa Grande y brinda elementos para sustentar o rechazar si su vida social es de carácter indígena.

Enero

En este mes no se mencionó por los informantes ninguna fiesta o celebración.

Febrero

En este mes no se mencionó por los informantes ninguna fiesta o celebración.

Marzo y abril

19 de marzo. Fiesta Patronal

La celebración del 19 de marzo corresponde a la celebración patronal, se organiza por medio de asambleas en las que se determinan las actividades a realizar; la fiesta inicia con el canto de las mañanitas y una celebración eclesiástica. Los eventos culturales consisten en la participación de grupos de danza presentando bailables indígenas y populares, mientras que cantantes amenizan la celebración; los informantes mencionan que toda la comunidad participa en cada uno de los entretenimientos que organizan, tales como: tiros de aro, palo encebado, carrera de caballos y concursos gastronómicos, finalizando la celebración con la quema de un castillo (juegos pirotécnicos).

Semana Santa

La celebración de Semana Santa corresponde al mes de marzo o abril, de acuerdo al calendario eclesiástico, se organiza por medio de la invitación del seminarista o de la persona encargada de la iglesia; posteriormente se realiza la representación del viacrucis, teniendo la participación de toda la comunidad.

Mayo, junio, julio, agosto, septiembre y octubre

No se aludió a alguna festividad o celebración en estos meses.

Noviembre

Día de Muertos

La celebración de Día de Muertos que corresponde a los días 1 y 2 se organiza por casa o familia; consiste en la colocación de ofrendas y/o altares que se componen de comida, bebidas, flores, retratos y sahumerios (incensarios), además se realiza un convivio con la familia y la asistencia al panteón de San Salvador.

Diciembre

12 de diciembre

La celebración del 12 de diciembre inicia en la mañana con el canto de las mañanitas a la Virgen de Guadalupe en la iglesia de la comunidad o en la casa de la imagen, se agradece lo recibido (favores); finalizando la celebración con una procesión.

Características de las manifestaciones culturales de la comunidad

Leyendas y lugares sagrados

Las leyendas predominantes hablan acerca de las *brujas*; estas enigmáticas criaturas se presentan al caer la noche, los informantes cuentan que se chupan el alma de los niños recién nacidos provocándoles la muerte.

Los habitantes no mencionaron la existencia de lugares sagrados.

Comida

La comida propia de las celebraciones o festividades mencionadas es realizada principalmente el 19 de marzo en la Fiesta Patronal; las encargadas de su elaboración son las familias asignadas por el comité; los platillos a realizar son mole, arroz, frijoles y barbacoa.

Música

Los músicos tienen presencia en la localidad y son quienes se encargan de acompañar las festividades más importantes: Fiesta Patronal (19 de Marzo) y cumpleaños, en conjunto conforman un sólo grupo organizado por sí mismos, caracterizado por tocar música regional, sus presentaciones se retribuyen económicamente.

La música para estos habitantes es una tradición. El lugar donde adquieren sus instrumentos se es el Distrito Federal, aunque los instrumentos no son de elaborados en la localidad no es impedimento para transmitir la tradición musical.

Danza

Los habitantes no mencionaron la existencia de grupos de danza.

Vestimenta

La vestimenta de la vida diaria consiste para los hombres en un pantalón de mezclilla, pantalón de vestir, camisa, playera y zapatos, en el caso de las mujeres se conforma por falda, blusa, vestido y zapatos.

Artesanías

Los habitantes no mencionaron la existencia de artesanías dentro de la comunidad.

Creencias

Los habitantes no mencionaron la existencia de creencias dentro de la localidad.

Medicina tradicional

Para recuperar la salud, los informantes mencionaron las prácticas de medicina tradicional a través del chupador, se trata de una mujer de 72 años de edad, originaria de Casa Grande.

La rezandera que también sobresale por ser una mujer bilingüe entre 30 y 51 años de edad, originaria de Casa Grande dirige las oraciones de velorios, sepelios y procesiones, apoyada en la liturgia católica. Su quehacer lo desarrolla en un velatorio, recibe retribución económica de \$1000.00 por sus rezos.

VI. Las asambleas. ¿Qué tipos de asambleas hay?

La estructura interna de la comunidad se esquematiza en el siguiente diagrama, que tiene como objetivo conocer el orden y la organización de la comunidad de Casa Grande; la comunicación con las autoridades municipales y la promoción de actividades asignadas a los diferentes comités con un objeto específico. La estructura observada deviene de la existencia de autoridades locales y comités institucionales.

La asamblea más importante es la Comunal y se dirige a la mayoría de la población por ser mayores de edad, es encabezada por el Delegado y sus colaboradores, además del Comité de Agua, donde se tratan cuestiones de abastecimiento de agua potable a la comunidad, la presiden también el Presidente, Secretario, Tesorero y Vocales.

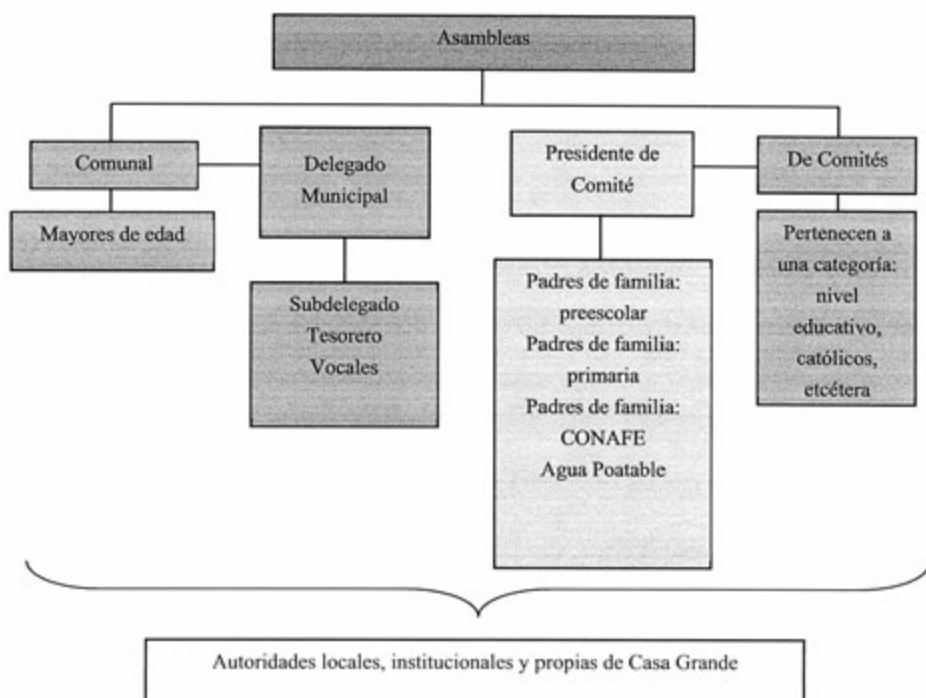
Por otra parte las asambleas bajo la responsabilidad del resto de los comités existentes en la localidad atañen a las personas que pertenecen a una categoría específica, por ejemplo padres de familia de los diferentes niveles educativos, en consecuencia se tratan asuntos propios de dicha pertenencia y actividad, lo que describiremos posteriormente.

Lo apenas señalado constituye un elemento muy importante de la localidad pues la estructuración y conformación de los comités que han hecho denota lo trascendente que resulta el aspecto que a cada una compete y que podemos resumir en:

- *Autoridad local
- *Abastecimiento de agua potable
- *Educación

VII. Estructura interna

Estructura de la organización de Casa Grande, San Salvador, Estado de Hidalgo, 2013.



El Delegado y colaboradores: Subdelegado, Secretario, Tesorero son las autoridades locales elegidas por la comunidad con la duración de un año. A ellos les compete (junto con el Comité de Padres de Familia y Agua) la convocatoria de la Asamblea Comunal donde se eligen a las nuevas autoridades de este carácter, informe de las obras públicas necesarias o hechas, organización de faenas, mantenimiento de caminos, así como asuntos generales que atañen al orden y convivencia pacífica de los habitantes.

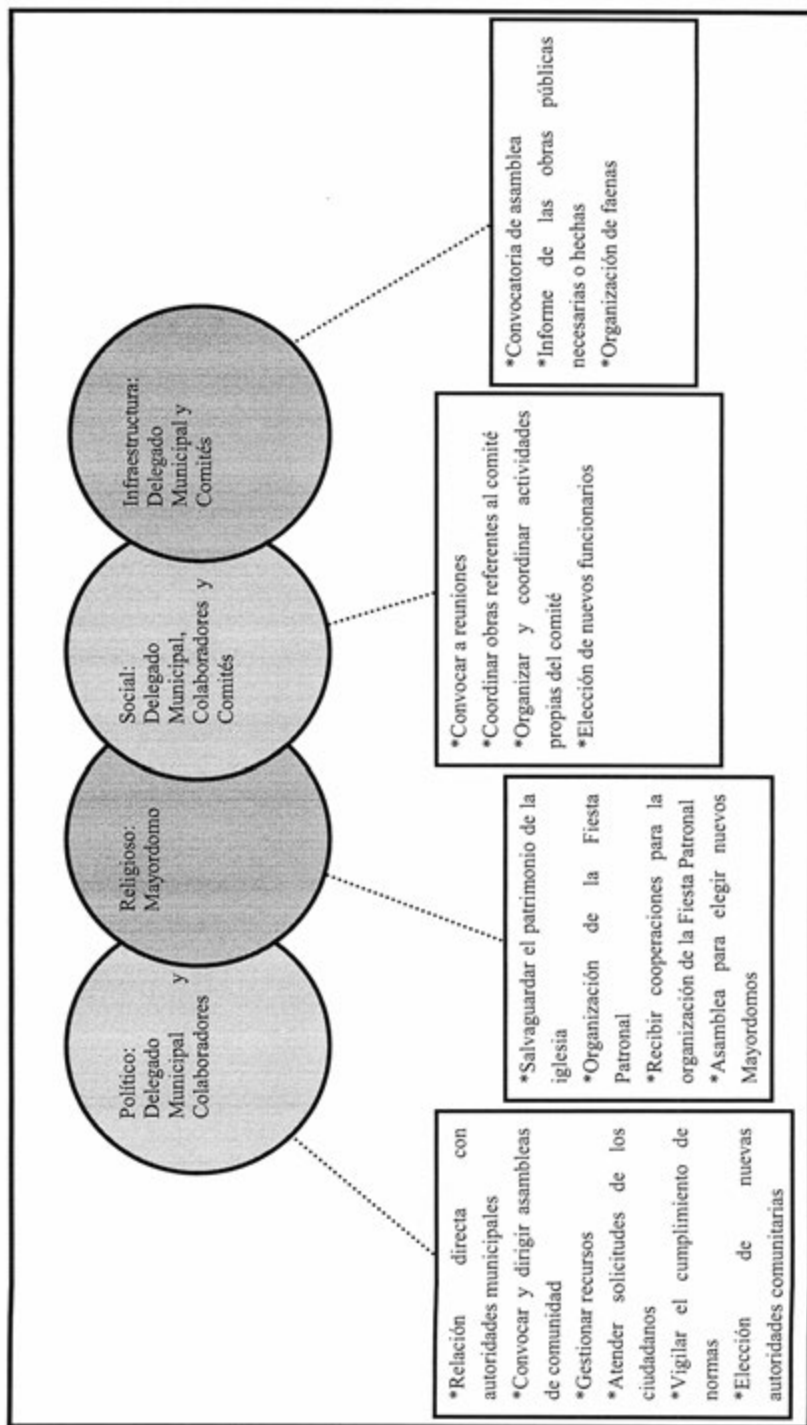
Se suma a lo dicho la relación directa que debe existir entre estas autoridades, principalmente el Delegado, con las municipales que permita por supuesto la exposición de hechos relevantes, carencias, necesidades, etcétera, con el fin de ser atendidos o brindar una solución.

Los comités institucionales refieren a educación en tres niveles presentes en la localidad: preescolar, primaria y CONAFE, todos tienen como característica su conformación y duración, esto es un Secretario, Tesorero y Vocales por el lapso de un año. Sabemos que su elección corresponde a la comunidad escolar y quienes ocupan los cargos son padres de familia.

Cada uno en función del rubro que encabeza trata asuntos específicos con la porción de población que corresponde, de los tres podríamos resumir sus actividades en apoyo al desarrollo de los estudiantes, sin embargo no se menciona por ejemplo la especificidad que le compete al cargo.

Por otro lado uno de los comités propios de la localidad es el de Agua Potable, integrado por un Presidente, Secretario, Tesorero y Vocales; su elección es comunitaria, su función es el mantenimiento y abastecimiento del agua potable y vigilancia con una duración de tres años.

Cargos y funciones principales de las autoridades de Casa Grande, San Salvador, Estado de Hidalgo, 2013.



VIII. Participación de la mujer en la organización interna

La mujer en Casa Grande, refieren los informantes, ha ocupado cargos dentro de los Comités de Educación y Grupos de Trabajo.

Es importante destacar que tampoco se mencionó la prohibición de asistencia de las mujeres a las diferentes asambleas que tienen lugar en la comunidad, más bien se habló de que quienes participan son personas adultas, de lo cual podemos deducir que la presencia de la mujer en las asambleas, lo que permite que estén al tanto de las situaciones acontecidas y por suceder.

Cuando los informantes hablan de la forma de elección para cada autoridad local e integrantes de comités tampoco exponen la omisión del voto de las mujeres, si a eso sumamos que algunos cargos recaen en ellas cabe inferir que participan en la toma de decisiones.

IX. Presencia del trabajo de beneficio común (faena o servicio público)

Las faenas son convocadas con regularidad cada tres meses, dependen en su organización y convocatoria del Delegado y sus colaboradores.

Los convocados a participar son personas con las siguientes características:

- *Hombres mayores de edad
- *Adultos sin importar su estado civil
- * Mujeres mayores de edad

Mientras que los niños, personas de la tercera edad y discapacitados quedan excluidas de estas actividades.

Los habitantes acuden voluntariamente, si faltan tienen que hacer la reposición de la faena.

Actividades que comprenden las faenas:

- *Mantenimiento y limpieza de caminos para mejorar el acceso a la localidad, revestimiento y manejo de encharcamientos.

- * Limpieza del pozo para el almacenamiento y distribución de agua de riego.

- *Limpieza antes y después de la Fiesta Patronal.

X. Costumbre jurídica, resolución de conflictos, tipificación de faltas y delitos


La organización interna de la comunidad en el tratamiento de faltas y delitos, resolución de conflictos y frecuencia de faltas y delitos, es un elemento que vincula la vida cotidiana de la comunidad. Para el caso de la comunidad de Casa Grande no existe un reglamento interno escrito o estatuto comunal de convivencia, más bien se describe a la comunidad como regida por “usos y costumbres”, donde entra en vigor parte de la función del Delegado como máxima autoridad.

Tipo de faltas frecuentes que se cometen en la localidad	Perfil de la persona que los comete (Sexo, edad)	Forma de denunciar la falta (¿A quién se dirigen para hacer la queja?)	¿Quién recibe la denuncia y qué autoridad comunitaria es la que recibe la queja?	¿Cuáles son las faltas que se resuelven en la localidad?	¿Qué autoridad comunitaria interviene para resolver los conflictos?	¿Cuáles son las sanciones más comunes que se aplican?
1. Riñas	Hombres de 18 a 25 años	Delegado	Delegado	Afectación en propiedad ajena	Seguridad Pública o Juez Menor	Multas

Se señalan como principales faltas en su consistencia y recurrencia las riñas, que se turnan con la máxima autoridad local que es el Delegado, las sanciones que se imponen son multas.

Se argumenta que nunca se han presentado conflictos que ameriten la intervención de autoridades distintas a las locales, pues se han logrado acuerdos internos para la resolución de estas situaciones, lo cual reafirma lo antes expuesto referente a la información que proporcionan los informantes, esto es su normatividad basada en usos y costumbres. Sin embargo existe una celda, pero no refieren las faltas que la ameritan

Caxuxi



Créditos

Participante	Cargo
Gabriel García Ángeles	Delegado Municipal
Casilda Acosta García	Ciudadano
María Isabel Martínez	Ciudadano
Basilio López Aguilar	Ciudadano

I. Identificación general

La presente monografía pretende exponer la vida social de la localidad de Caxuxi, municipio de San Salvador, y las características particulares que sus habitantes dan a este espacio geográfico, por lo que se referirán algunos aspectos históricos, territoriales, demográficos, así como la descripción del significado que los pobladores atribuyen a su colectivo en torno a lo indígena o no indígena.

La historia se refiere a la fundación en 674 d.C. por toltecas, hasta que en el año de 1147 cuando fueron vencidos y expulsados por los chichimecas provenientes de Mizquiahuala; estos permanecieron hasta el año de 1427 cuando fueron desalojados por los mexicas, quienes conquistaron lo que hoy es el Valle del Mezquital; y por último, los otomís de la región se asentaron en el lugar.

El nombre de la localidad Caxuxi es de origen indígena y es Caxuxi por el lugar donde abundan los cuervos o plumas de cuervo. *Ca*-cuervo; *xu* donde abunda; y *xí* plumas.

El INEGI le otorgó a la localidad de la clave 0130540032, y de acuerdo con sus autoridades, la población actual total es de 3000 habitantes, de los cuales 1400 son hombres y 1600 mujeres. Sin embargo, las cifras oficiales reportan en el Censo de 2010 que la población asciende a 2715 personas, 1289 son hombres y 1426 mujeres.

La lengua indígena hablada en la localidad es otomí-hña-hñu, aunque no se refiere por parte de los habitantes una cantidad o porcentaje de la población que use esta lengua; el INEGI (2010) señala que 287 habitantes de más de 3 años la hablan, lo referido por los informantes es que aproximadamente un 70% de la población (anteponiendo la cantidad total asumida por los mismos) es bilingüe, característica que se origina por el uso de la lengua indígena y el español; por su parte el INEGI (2010) alude a un total de 273 personas mayores de 3 años con dicha característica.

Según los informantes, no es tan elevado el grado de analfabetismo, se calcula que cerca del 2% de la población no saben leer ni escribir, lo que indica, de acuerdo con sus palabras, que sólo: “2% de las personas saben leer bien, el resto casi no sabe” y “98% de las personas saben escribir bien, el resto casi no sabe”, de tal manera que estaríamos frente al 2% de los habitantes que no saben leer ni escribir “bien”. Para ampliar el panorama al

respecto se revisaron las cifras emitidas por el INEGI en 2010 en dos grupos de edades: personas entre 8 y 14 años que no saben leer ni escribir y personas mayores de 15 años analfabetas, correspondiendo al primer grupo una cantidad de 4 personas y para el segundo 95.

La composición religiosa de la localidad, según los informantes, está constituida en un 40% por católicos. Los datos que el INEGI (2010) expone al respecto son los siguientes: 2606 habitantes católicos y 79 adeptos a las religiones protestantes, evangélicas y bíblicas diferentes de las evangélicas.

La localidad, está dividida territorialmente por 5 colonias, a saber: Chalma (que lleva este nombre en honor al santo que veneran), con una población de 70 habitantes; San Francisco (en honor al santo que veneran); La Cruz en honor a la santísima Cruz; Santa María (en honor a la Virgen María) y; las Lajas (debido a que el lugar donde está ubicada es tepetate). Los pobladores desconocen cuál es el número de familias que integran Caxuxi pero calculan que aproximadamente hay 1000 viviendas.

La vivienda se caracteriza por ser construida principalmente con block, techos y pisos de concreto (ya no hay viviendas de lámina o cartón); en su mayoría las viviendas están compuestas por 4 habitaciones.



Vivienda típica

Los servicios con los que cuenta la vivienda típica de la localidad son: agua potable, electricidad y drenaje; 30% de la población posee vehículo propio, 95% teléfono fijo, 50% boiler, 95% celular, y 90% gas. Dentro del menaje según los informantes la población cuenta con televisión, radio, refrigerador licuadora y un 40% con computadora y servicio de internet.

Los animales domésticos que frecuentemente se tienen son gatos y perros; por otro lado, las vacas, borregos, y pollos son los animales de corral que poseen.



Animales de corral

En cuanto a la infraestructura la localidad tienen: preescolar, primaria y secundaria, que constituyen espacios sociales importantes; a ello se suma el Centro de Salud, el panteón canchas deportivas y auditorio. En cuanto a las construcciones para culto religioso destacan la iglesia y capilla. Para la administración de justicia se cuenta con la Delegación. En función de lo anterior es clara la carencia de bachillerato y mercado (aunque existen algunas pequeñas tiendas que facilitan el comercio), plaza.



Centro de salud




Panteón



Jardín de niños

Para arribar a la localidad es necesario el paso por la carretera municipal y estatal utilizando el transporte público que pasa cada 15 minutos o bien vehículo propio.



Parte del acceso a Caxuxi

La localidad de Caxuxi se conoce y reconoce como indígena por sus orígenes, por seguir conservando las costumbres, como son la veneración a la Virgen y por la lengua indígena que algunas personas aún hablan.

II. Cronología histórica mínima

Año	Suceso principal	Descripción
1938	Se oficializó la primera escuela	Este fue uno de los sucesos importantes ya que en su momento se impartían las clases en la iglesia de la localidad; con esto se privilegió a toda la población.
1946	Introducción de Agua Potable	Se logró llevar agua potable a la Caxuxi para beneficio de los ciudadanos.
1962	Introducción de Luz	Este fue el año de la introducción de la luz eléctrica a Caxuxi a cusas de varias gestiones de los ciudadanos.
1972	Introducción del Drenaje	Este suceso fue muy importante ya que se benefició a la población.
1973	Fundación de la Escuela Secundaria	En este año se fundó la escuela secundaria, después de 10 años de estar ubicada en propiedad privada paso a ser pública.
1983	Fundación del Preescolar	Después de una serie de gestiones por parte de los ciudadanos se logró fundar el preescolar

Como se puede apreciar en la tabla anterior los hechos relevantes corresponden a los logros que hicieron loa habitantes para tener los niveles básicos de educación y los servicios públicos como son de agua drenaje y luz, es decir, se trata de implementación de infraestructura y servicios públicos.

III. Ciclo anual (actividades económicas, emigración, ritos, fiestas y modo de celebración)

El ciclo anual de la localidad está constituido por los aspectos agrícolas, culturales, religiosos, festividades o celebraciones. En su conjunto constituyen las características que indican la unidad de Caxuxi al reflejar lo que les resulta importante celebrar y las actividades que se deben realizar para vivir el día a día de acuerdo con sus parámetros.

Actividad Económica	E	F	M	A	M	J	J	A	S	O	N	D
Ciclo agrícola												
Maíz			Maíz	Maíz								
Frijol			Frijol	Frijol								
Café				Café								
Otros productos: ninguno	Alfalfa	Alfalfa	Jitomate						Cebada		Alfalfa	Alfalfa
Fiestas	E	F	M	A	M	J	J	A	S	O	N	D
Fiesta del pueblo					Día 15. San Isidro Labrador		Día 16. Virgen del Carmen			Día 4. San Francisco		
Patronal												
Carnaval												

Fiestas	E	F	M	A	M	A	J	J	A	S	O	N	D
Ceremonias													
Escuelas				Día 30. Día del Niño	Día 10. Día de las Madres					Día 15. Grito de Independencia			
Otras												Días 1 y 2. Día de Muertos	
Enfermedades	E	F	M	A	M	A	J	J	A	S	O	N	D
Personas													
Animales													
Plagas													
Epidemias													
Otras	Parasitosis												
Clima	E	F	M	A	M	A	J	J	A	S	O	N	D
Lluvias													
Calor													
Sequía													
Heladas													
Tormentas													
Otros													

Escasez de agua	E	F	M	A	M	J	J	A	S	O	N	D
Fuente principal de abastecimiento de agua:	A g u a s N e g r a s y B l a n c a s											

Hasta ahora la principal característica de la agricultura en la localidad es el cultivo de maíz frijol y alfalfa; así como de jitomate, cebada y café. Sin embargo, no hay información relacionada con los procesos de cultivo ni en cuáles meses de desarrollan.

Las fiestas principales de la localidad son: el 10 de mayo, con el festejo al Día de las Madres; el 30 de abril realizan actividades recreativas con motivo del Día del Niño; 15 de septiembre Grito de Independencia; 16 de julio festejando a la Virgen del Carmen; 15 de mayo día de San Isidro Labrador; 4 de Octubre, San Francisco; los días 1 y 2 de noviembre, Día de Muertos, donde las familias se encargan de poner altares en sus casas, asisten a misa y acuden al panteón donde también se pone un altar.

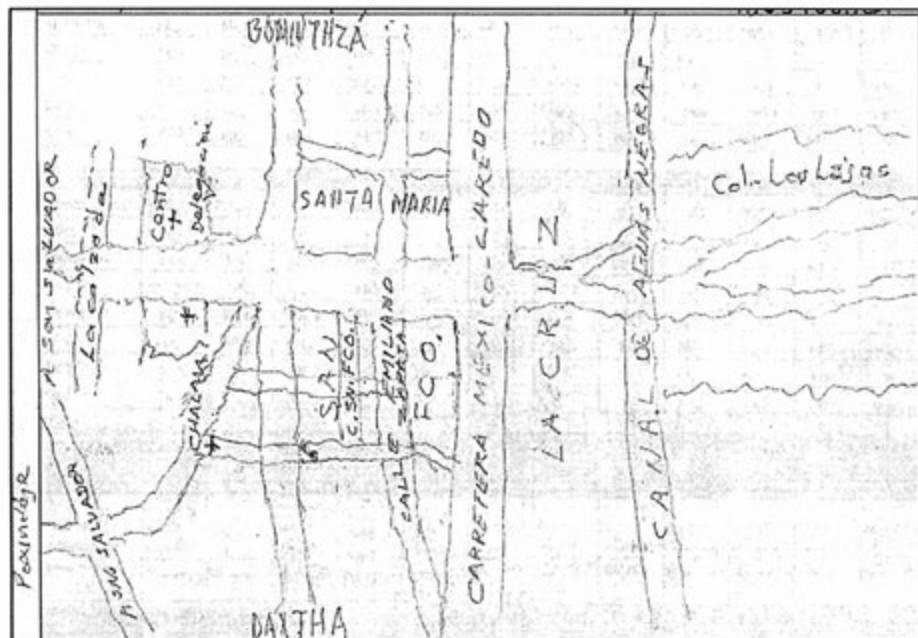
Los habitantes de la localidad, no hacen mención de una enfermedad en específico pero contemplan que en los meses que se ven afectados por enfermedades son en el mes de enero, febrero, abril, mayo, junio, noviembre y diciembre. Dentro de la localidad también existen plagas y epidemias que no se especifican pero que son frecuentes en los meses de abril, mayo junio, julio, agosto.

En cuanto al clima se refiere, las lluvias acontecen de mayo a septiembre y las tormentas en febrero, agosto y septiembre; mientras que la temporada de calor se presenta de enero a junio con sequías durante esos mismos meses; finalmente, las heladas suceden desde noviembre hasta febrero.

Dentro de predio ejidal hay 5 pozos, 4 son para el riego y el otro es de agua potable.

IV. Croquis regional y de la localidad

En la siguiente imagen de acuerdo a la información de los pobladores se ubica espacialmente Caxuxi en relación a las localidades vecinas. De esta manera podemos apreciar la cercanía con la carretera México-Laredo, al igual que la colindancia con La Cruz y Bominthza.



Croquis regional de la localidad de Caxuxi

No se proporcionó información relacionada con el croquis de la localidad de Caxuxi

V. Adscripción y prácticas culturales

La adscripción y las prácticas culturales son elementos que dotan de singularidad y por lo tanto definen a una localidad o colectivo frente a otras, motivo por el cual se describen mes por mes los quehaceres que congregan a la población en torno a un objetivo y que constituyen la vida cotidiana de Caxuxi, y brinda elementos para sustentar o rechazar si su vida social es de carácter indígena.

Enero, febrero, marzo

No se aludió a alguna festividad o celebración en estos meses.

Abril, mayo

Día 30. Día del Niño

Solo se mencionó que se hacen actividades en las escuelas para festejar a los niños.

Mayo

Día 10. Día de las Madres

No hubo información más detallada respecto esta celebración.

Junio

No se aludió a alguna festividad o celebración en este mes.

Julio

Día 16. Fiesta del Pueblo

Únicamente se aludió a que se desarrollan actividades en honor a la Virgen del Carmen, sin brindar mayores detalles.

Septiembre

Día 15. Grito de Independencia

Durante este día se celebra en las escuelas el Grito de la Independencia de México; para esta fecha los salones son decorados con elementos relativos a la festividad.

Octubre

Día 4. Fiesta del Patronal

La veneración a San Francisco corresponde a la Fiesta Patronal; para su celebración se realiza una misa en honor al Santo Patrono. No hubo mayores detalles al respecto.

Noviembre

Días 1 y 2. Día de Muertos

La celebración se organiza por casa o familia; consiste en la colocación de ofrendas y/o altares que se componen de comida, bebidas, flores, retratos y sahumerios (incensarios), además se realiza un convivio con la familia.

Noviembre y diciembre

No se mencionó alguna celebración o festejo durante estos meses.

Características de las manifestaciones culturales de la localidad

Leyendas y lugares sagrados

La señora María Isabel Martínez Acosta da como testimonio que la bruja cayó en su casa en forma de borrego y después desapareció, por tanto creen que existe una bruja que chupa a los niños pequeños.

Los habitantes no mencionaron la existencia de lugares sagrados.

Comida

Se prepara la comida típica de la localidad, principalmente en eventos sociales como bodas, xv años y bautizos, es preparada por los anfitriones y ellos mismos se proveen de los insumos. No se describieron los platillos elaborados.

Música

Dentro de la localidad existen dos grupos de músicos: “La Villa del Carmen” y “Silueta Musical”; estos están organizados por sus propios representantes, ambos tocan música versátil, se presentan en las fiestas que se les solicite.

Danza

Dentro de la localidad no existe grupo de danza.

Vestimenta

Podemos separarla en dos categorías: la diaria para casi toda la población y la tradicional. La primera consiste para los hombres en pantalón de mezclilla, pantalón de vestir, camisa, playera y zapatos; en el caso de las mujeres se conforma por falda, blusa y zapatos. La segunda es usada por las personas ancianas en las fiestas patronales, se compone de camisa y calzón de manta, rebozo, sombrero de tornillo esta la mandan hacer o la compran.

Artesanías

Dentro de la localidad encontramos una familia que se dedica a la elaboración de quesos de leche, ellos mismos hacen sus propios diseños y venden sus productos dentro de la misma localidad.

Creencias

La creencia más representativa dentro de la localidad, es la de la bruja que creían que chupaban a los bebés.

Medicina tradicional

En la localidad no hay alguna gente que en específico se dedique a curar los males de los habitantes, sin embargo, mencionan que las enfermedades que más se presentan es el mal de ojo, empacho, dolor de estómago, mal de aire, caída de mollera que sin atendidos por personas adultas en su mayoría madres de familia.

VI. Las asambleas. ¿Qué tipos de asambleas hay?

La estructura interna de la localidad se esquematiza en el siguiente diagrama, que tiene como objetivo conocer el orden y la organización de Caxuxi; la comunicación con las autoridades municipales y la promoción de actividades asignadas a los diferentes comités con un objeto específico. La estructura observada deviene de la existencia de autoridades locales y comités institucionales.

La asamblea más representativa es la presidida por el Delegado, y está dirigida a las personas mayores de edad. De esta manera el Delegado y su comité son los encargados de realizar las asambleas, así como de elegir a los nuevos funcionarios, una vez que su periodo de funciones concluya.

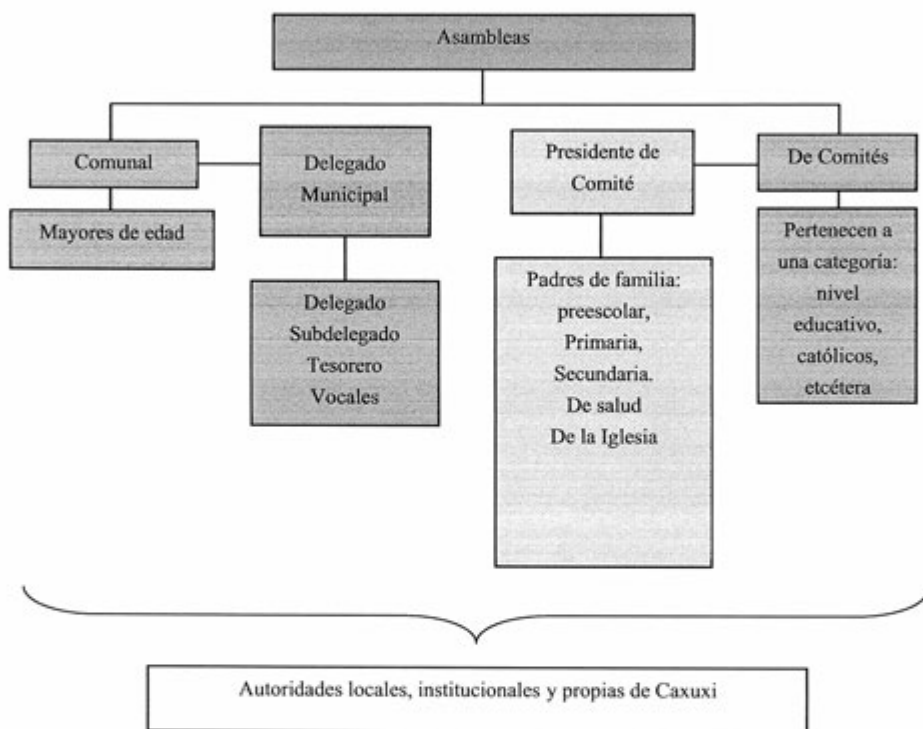
Por otra parte existen otros comités, al respecto podemos señalar el Comité de Salud, Religioso y Escolar; cada uno desempeña tareas específicas de su rubro, en consecuencia se tratan asuntos propios de dicha pertenencia y actividad, lo que describiremos posteriormente.

Lo apenas señalado constituye un elemento muy importante de la localidad pues la estructuración y conformación de los comités denota lo trascendente que resulta el aspecto que a cada una compete y que podemos resumir en:

- *Autoridad local
- *Infraestructura
- *Educación
- *Salud
- *Religión

VII. Estructura interna

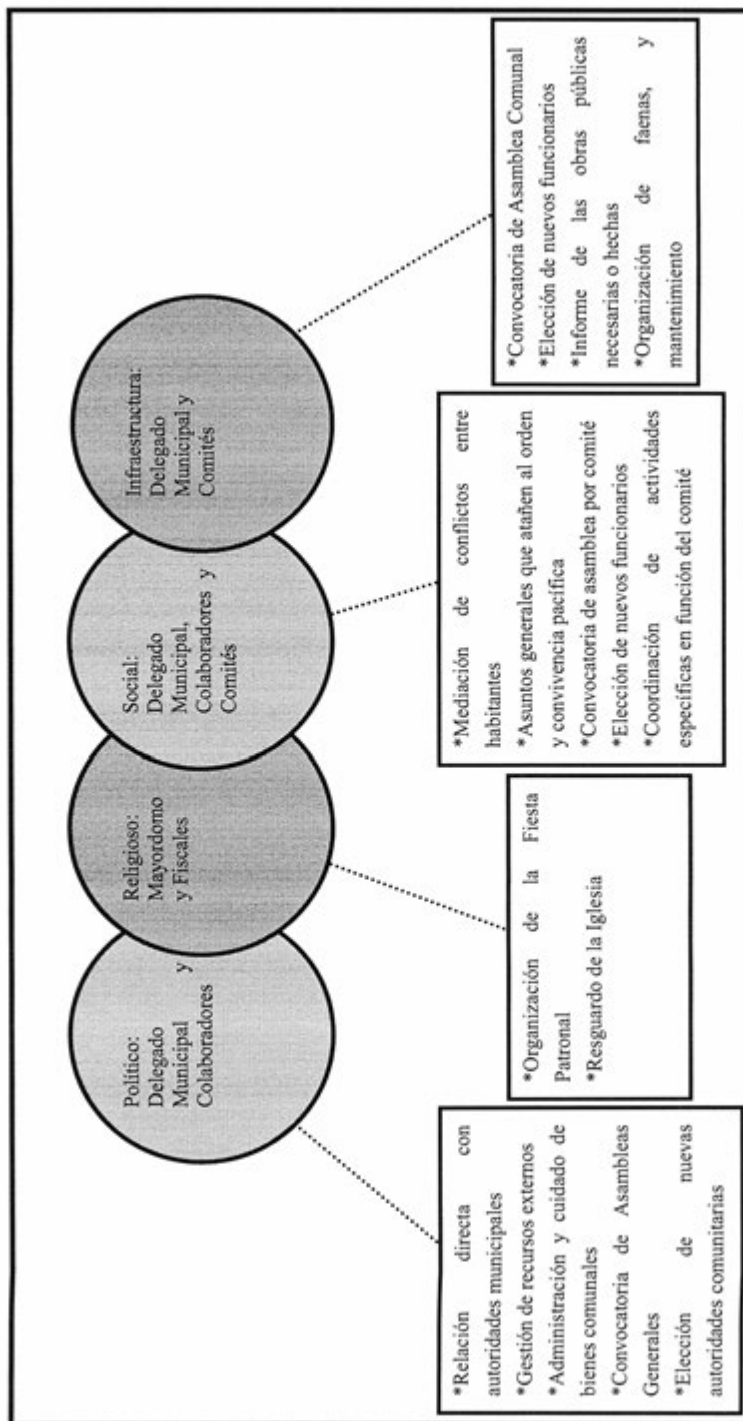
Estructura de la organización de Caxuxi, San Salvador, Hidalgo, 2013



El Delegado Municipal representa la autoridad máxima en la localidad, y es quien se encarga de organizar y reunir a los habitantes. Su periodo en funciones es de un año y tienen como tarea resguardar el orden y convivencia de los ciudadanos, también atender las necesidades de la población y gestionar recursos en beneficio de los habitantes. El comité de salud que se encarga de dar aviso sobre el periodo de las citas médicas en la localidad.

Al igual el Comité Escolar que se encarga de atender las necesidades de infraestructura de las escuelas, estos comités están integrados por los padres de familia, y realizan tareas de gestión. La tarea principal del Comité Religioso es realizar la Fiesta Patronal; dar mantenimiento y cuidar la iglesia y en algunas ocasiones se encarga de la calendarización de las misas.

Cargos y funciones principales de las autoridades de Caxuxi, San Salvador, Hidalgo, 2013



VIII. Participación de la mujer en la organización interna

La participación de la mujer en Caxuxi es muy importante dado que desempeñan labores de beneficio comunitario dentro de los distintos comités. Al respecto también es importante mencionar que tienen voz en la asamblea, dado que sus opiniones son respetadas y tomadas en cuenta.

No se presentó más información al respecto.

IX. Presencia del trabajo de beneficio común (faena o servicio público)

Las faenas, el trabajo en beneficio común, dependen en su organización y convocatoria del Delegado Municipal y sus colaboradores, en función de las necesidades que en infraestructura presente la localidad.

Los convocados a participar son personas con las siguientes características:

*Hombres y mujeres mayores de edad

*Adultos sin importar su estado civil

Mientras que los niños y personas de la tercera edad quedan excluidos de estas actividades.

Los habitantes que están obligados a acudir a los trabajos de beneficio común y faltan, son sancionados con multas que pueden ser económicas que el Delegado y comité considere correspondiente.

Actividades que comprenden las faenas:

*Mantenimiento y limpieza de las áreas y espacios de la localidad


*Trabajos de albañilería

X. Costumbre jurídica, resolución de conflictos, tipificación de faltas y delitos

La organización interna de la localidad en el tratamiento de faltas y delitos es relativamente simple debido a que no se presentan faltas muy graves o que se tengan que turnar a la instancia municipal, según nos refieren los informantes. En el caso de Caxuxi no se cuenta con un reglamento interno escrito o estatuto comunal de convivencia.

Tipo de faltas frecuentes que se cometen en la localidad	Perfil de la persona que los comete (Sexo, edad)	Forma de denunciar la falta (¿A quién se dirigen para hacer la queja?)	¿Quién recibe la denuncia y qué autoridad comunitaria es la que recibe la queja?	¿Cuáles son las faltas que se resuelven en la localidad?	¿Qué autoridad comunitaria interviene para resolver los conflictos?	¿Cuáles son las sanciones más comunes que se aplican?
Sin especificar						

Cerro Blanco



Créditos

Participante	Cargo
Rigoberto Martínez Telesforo	Delegado
Alejandro Panuncio López	Subdelegado
Virginia Francisco López	Habitante
Cecilio Mejía Oropeza	Habitante
Vicente Benítez Guevara	Habitante
Marcelo Benítez Guevara	Habitante
Apolo Jesús Benítez Guevara	Habitante

I. Identificación general

La presente monografía pretende exponer la vida social de la localidad de Cerro Blanco Municipio de San Salvador, y las características particulares que sus habitantes dan a este espacio geográfico, por lo que se referirán algunos aspectos históricos, territoriales, demográficos, así como la descripción del significado que los habitantes atribuyen a su colectivo en torno a lo indígena o no indígena.

La localidad de Cerro Blanco se fundó hace más de 100 años, según los habitantes de la comunidad, no se sabe con exactitud las causas de su conformación, ni los personajes que intervinieron para constituir esta localidad.

El nombre de la localidad de Cerro Blanco se debe a la existencia de un Cerro Blanco dentro de su territorio y límites. Por otra parte, no existe un glifo antiguo ni moderno que represente a la comunidad.

El INEGI le otorgó a la localidad de Cerro Blanco la clave 0130540035, y de acuerdo con sus autoridades, la población actual total es de 145 habitantes, de los cuales 78 son hombres y 65 mujeres. Sin embargo, las cifras oficiales reportan el INEGI en el censo de 2010 que la población asciende a 203 personas, 102 son hombres y 101 mujeres.


La lengua indígena hablada en la localidad es el otomí-hñã-hñú, se refiere por parte de los habitantes que aproximadamente un 70% de la población son hablantes de la lengua Indígena, mientras que el INEGI (2010) señala que 128 habitantes de más de 3 años la hablan; de los cuales 121 son bilingües, característica que se origina por el uso de la lengua indígena y el español, siendo 67 hombres y 54 mujeres.

El analfabetismo es un indicador importante que merece mencionarse, pues de acuerdo con los informantes se calcula que cerca del 30% de la población no saben leer ni escribir. Para ampliar el panorama al respecto se revisaron las cifras emitidas por el INEGI en 2010 en dos grupos de edades: personas entre 8 y 14 años que no saben leer ni escribir y personas mayores de 15 años analfabetas, correspondiendo al primer grupo una cantidad de 0 casos personas y para el segundo 25, lo que indica que el 19.5% de población total de la población se encuentran en la categoría del segundo grupo.

La composición religiosa de la localidad, según los informantes, está constituida en un 80% por católicos, y el 20% restante son cristianos. Los datos que el INEGI expone al respecto son los siguientes: 193 habitantes católicos y 7 adeptos a las religiones protestantes, evangélicas y bíblicas diferentes de las evangélicas y 2 personas que manifestaron no profesar ninguna religión.

La localidad, de acuerdo con los informantes, no está dividida territorialmente por barrios o manzanas, más bien se sabe que la localidad pertenece a Cerro Blanco, precisamente por el cerro que está ubicado en su territorio, mismo que hace alusión el nombre de la localidad. Además el territorio corresponde a propiedad privada y bienes comunales; se alude por parte de los pobladores una estimación sobre el número de familias que habitan la localidad, sin embargo mencionan que hay un total de treinta viviendas habitadas, existiendo una diferencia de 19 viviendas al comparar estas cifras con las dadas por el INEGI (2010), que señalan un total de 49 viviendas, habitadas por cinco habitantes por cada vivienda.

La vivienda se caracteriza por ser construida principalmente de block, los techos son de concreto o lámina, mientras que los pisos son de cemento o tierra. Además de una cocina de leña y baño.



Tipo de vivienda

Los servicios con los que cuenta la vivienda típica de la localidad son un suministro de agua, electricidad, algunas de las viviendas cuenta con radio, televisión y licuadora, además algunas casas cuentan con boiler. A pesar de que no se cuenta con servicio de teléfono, los habitantes tienen acceso a un teléfono celular. Dentro del menaje sólo algunos habitantes cuentan con un vehículo propio.

Los animales domésticos que se encuentran en las casas de Cerro Blanco son principalmente perros que son animales de compañía; por otro lado los animales de corral vacas, borregos, chivos y gallinas, animales que proporcionan a la familia un ingreso para el hogar.

En cuanto a la infraestructura de la localidad tienen preescolar y primaria que son espacios importantes para la socialización de los niños, además la cercanía de estos centros educativos facilita el acceso a la educación a los niños de la comunidad. Si bien la comunidad no cuenta con un panteón propio, por ello acuden al panteón ubicado en el Municipio de San Salvador. Para la realización de deportes y actividades ocio la localidad tiene canchas deportivas, que son utilizadas para jugar fútbol o basquetbol. En cuanto a las construcciones para culto religioso se cuenta únicamente con una capilla. Mientras que para la administración de justicia no existe una celda o cárcel, por lo que se transfieren a las personas al municipio de San Salvador.



Parte del acceso a Cerro Blanco

Para llegar a la comunidad es necesario el paso por la carretera municipal, se puede llegar a través del transporte público que tiene un horario de salida de cada dos horas, otra de las formas de acceso a la comunidad es el uso de vehículos, aunque también se puede utilizar bicicleta, el uso de bestias para transporte o carga no suele utilizarse.

La localidad de Cerro Blanco se reconoce como indígena por sus habitantes porque conservan el uso de lengua Indígena, al igual que sus tradiciones que han sido transmitidas de generación en generación, dejando así un vasto cumulo de tradiciones que forma parte de su identidad y cultura.

II. Cronología histórica mínima

Año	Suceso principal	Descripción
1900	Fundación de la comunidad	Se calcula que su constitución se dio hace más de 100 años.
1997	No se respetan los señalamientos	Motociclistas no respetaron los señalamientos por lo que el pueblo decidió organizarse para sancionarlos.
2001	Alteración del orden público	Hubo un incidente con turistas que llegaron a la comunidad estaban alterando el orden público mientras tomaban bebidas alcohólicas en la vía pública.

En la tabla anterior podemos encontrar que la comunidad se une para la resolución de los conflictos o temas que le interesan. Como se puede apreciar en la tabla anterior los acontecimientos principales de esta comunidad han tenido que ver con su fundación, se cuenta por parte de los pobladores que tiene alrededor de 100 años desde su constitución.

Por otra parte algunos de los sucesos tienen que ver con la alteración del orden público, tal y como se señala la perturbación de la paz pública por parte de un grupo de turistas que llegó a la comunidad, y estaban consumiendo bebidas alcohólicas en la vía pública; para terminar con este incidente la comunidad se organiza e invita a las personas a que se marcharan.

También el no respetar los señalamientos de que están en la comunidad, ocasionó que la comunidad tuviera que organizarse para hablar con los motociclistas y pedirles que hicieran caso de los señalamientos, esto con la finalidad de mantener el orden y respetar los señalamientos.

III. Ciclo anual (actividades económicas, emigración, ritos, fiestas y modo de celebración)

El ciclo anual de la localidad está constituido por los aspectos agrícolas, culturales, religiosos, festividades o celebraciones. En su conjunto constituyen las características que indican la unidad de Cerro Blanco al reflejar lo que les resulta importante celebrar y las actividades que se deben realizar para vivir el día a día de acuerdo con sus parámetros.

Actividad Económica	E	F	M	A	M	J	J	A	S	O	N	D
Ciclo agrícola Maiz Frijol Cebada	Durante este mes no se siembra	Inician los trabajos de limpieza	Se siembra	Cuidado del cultivo	Cuidado del cultivo	Se recoge la cosecha de maíz y frijol						Durante este mes no se siembra
	Durante este mes no se siembra	Inician los trabajos de limpieza	Se siembra	Cuidado del cultivo	Cuidado del cultivo	Se recoge la cosecha de maíz y frijol						Durante este mes no se siembra
	Inician los trabajos de limpieza	Se siembra	Cuidado del cultivo	Cuidado del cultivo	Cuidado del cultivo	Se recoge la cosecha de cebada						Inician los trabajos de limpieza
Otros productos: ninguno												

Fiestas	E	F	M	A	M	J	J	A	S	O	N	D
Fiesta del pueblo									Día 28. Fiesta del Santo Patrono			
Patronal												
Carnaval												
Ceremonias											Día de Muertos	
Escuelas												
Celebración de fechas conmemorativas												
Enfermedades	E	F	M	A	M	J	J	A	S	O	N	D
Personas												
Animales												
Plagas												
Epidemias												
Clima	E	F	M	A	M	J	J	A	S	O	N	D
Lluvias												
Calor												
Sequia												
Heladas												
Tormentas												

Escasez de agua	E	F	M	A	M	J	J	A	S	O	N	D
Fuente principal de abastecimiento de agua:	S i n e s p e c i f i c a r											

Hasta ahora la principal característica de la agricultura en la localidad es la producción de cultivos como el maíz, frijol y cebada. Para el caso del maíz y frijol las tareas de limpieza del terreno se inician en el mes de febrero cuando se prepara la tierra para la siembra, de marzo a junio se inician los cuidados necesarios para la maduración de la cosecha que se recoge en los meses de julio a octubre. Mientras que con la cebada se siembra en febrero y se recoge cultivada de junio a octubre los mismos meses que el maíz y frijol.

Acerca de las festividades de la comunidad encontramos que durante el día 28 de septiembre se lleva a cabo la celebración de la fiesta del Santo Patrono, para la celebración se convoca a la comunidad, se asiste a la misa en honor al Santo y se realiza un comida preparada por las mujeres de la comunidad. También durante el 1 y 2 noviembre se hace una ofrenda que contiene comida, adornos, bebidas, pan de muerto, veladoras, en algunos casos incienso y retratos de los difuntos, cabe añadir que es una tradición familiar y cada familia toma la decisión sobre la realización de la ofrenda. En el caso particular de las escuelas se menciona que se celebran las fechas conmemorativas aunque no se especifican detalles sobre las fechas o periodos.

No se especificaron detalles sobre las enfermedades que padecen en la población, tampoco de la existencia de enfermedades en los animales, ni sobre las plagas en los cultivos.

En cuanto al clima la temporada de lluvias ocurre en los meses de mayo a septiembre, mientras que la temporada de tormentas es de junio a diciembre. En cambio el periodo de calor es de abril a junio, en tanto que las sequías comienzan de enero a junio.

Finalmente se destaca que la comunidad no tenga problemas con el abastecimiento del agua, por otra parte no se menciona cual es la fuente del suministro de agua.

IV. Croquis regional y de la localidad

En la siguiente imagen de acuerdo a la información de los pobladores se ubica espacialmente a la comunidad de Cerro Blanco en relación a las localidades vecinas, podemos apreciar la conexión con la carretera Actopan-Ixmiquilpan, que sin duda les brinda la posibilidad de viajar a esos municipios, ya sea para surtirse de su despensa o bien para cuidados médicos. Aunque es importante señalar que para ingresar a la comunidad es necesario el paso por la comunidad de Lagunilla.



Croquis regional de la localidad de Cerro Blanco

La comunidad cuenta con acceso a otras comunidades e inclusive municipios esto le permite tener varias vías de comunicación y acceso a su localidad. La primaria se encuentra ubicada muy cerca de las viviendas lo que proporciona a los niños y niñas la posibilidad de asistir a una escuela cerca de sus hogares.



Croquis de Cerro Blanco

V. Adscripción y prácticas culturales

La adscripción y las prácticas culturales son elementos que dotan de singularidad y por lo tanto definen a una localidad o colectivo frente a otras, motivo por el cual se describen mes por mes los quehaceres que congregan a la población en torno a un objetivo y que constituyen la vida cotidiana de la localidad de Cerro Blanco, y brinda elementos para sustentar o rechazar si su vida social es de carácter indígena.

Enero, febrero, marzo, abril y mayo

No se aludió a alguna festividad o celebración en estos meses.

Junio, julio y agosto

No se aludió a alguna festividad o celebración en estos meses.

Septiembre

Día 28. Fiesta Patronal

El 28 de septiembre la comunidad celebra la Fiesta Patronal, para esta festividad el pueblo se organiza para hacer la fiesta, su organización consiste en la cooperación de dinero para hacer los preparativos.

Octubre

No se aludió a alguna festividad o celebración en este mes.

Noviembre

Día 1 y 2. Día de Muertos

Esta es una celebración que se realiza en la comunidad, aunque las familias realizan la colocación de una ofrenda o altar de muertos en su casa, la colocación de la ofrenda es una actividad que se realiza de manera personal y voluntaria. La ofrenda está compuesta por alimentos, bebidas, pan, incienso, retratos de los familiares difuntos e imágenes religiosas.

Diciembre

No se aludió a alguna festividad o celebración en este mes.

*Cabe destacar que se mencionó de manera general por parte de los habitantes que las escuelas de la comunidad celebra las fechas memorables, aunque no se especifica qué

acontecimientos o fechas son celebradas, así como tampoco se detallan la forma o características en que estas celebraciones se realizan.

Características de las manifestaciones culturales de la localidad

Leyendas y lugares sagrados

No se conoce por parte de los pobladores de algún relato o leyenda, así como tampoco se mencionó de la existencia de lugares sagrados.

Comida

Se menciona por parte de los habitantes que las mujeres se encargan de la preparación de la comida en las fiestas o ceremonias, sin embargo no se brindan detalles específicos sobre los platillos tradicionales.

Música

No se aludió la presencia de un grupo de música en la comunidad.

Danza

No se aludió la presencia de un grupo de danza propio de la localidad.

Vestimenta

La vestimenta común de los habitante de la comunidad es pantalón de mezclilla, camisa, zapatos, las mujeres falda o pantalón, al igual que los jóvenes y niños que visten de forma similar. A partir de sus características de vestir podemos afirmar que la comunidad ha perdido la forma tradicional de vestir y por el contrario utilizan una vestimenta occidentalizada.

Artesanías

No se aludió a la existencia de artesanos o venta de artesanías en la comunidad.

Creencias

No se proporcionaron datos sobre las creencias específicas del lugar, aparte de las que corresponden a la religión católica, por ende se menciona que se tiene la creencia en las imágenes religiosas, y en el Santo Patrono de la localidad al cual se le realiza su Fiesta Patronal cada año.

Medicina tradicional

Para recuperar la salud, los informantes no mencionaron la existencia de un médico tradicional en la comunidad, tampoco de un médico o enfermera que atiendan a la población con problemas de salud o realicen un chequeo medio, por el contrario se informó que cuando alguien está enfermo lo llevan al municipio de Actopan para atenderse en una clínica.

Por otra parte, no se dio cuenta de la presencia de yerbero, curandero, sobador, chupador, brujo, partera, adivinador y rezandero.

VI. Las asambleas. ¿Qué tipos de asambleas hay?

La estructura interna de la localidad se esquematiza en el siguiente diagrama, que tiene como objetivo conocer el orden y la organización de la localidad de Cerro Blanco; la comunicación con las autoridades municipales y la promoción de actividades asignadas a los diferentes comités con un objeto específico. La estructura observada deviene de la existencia de autoridades locales y comités institucionales.

La asamblea es fundamental para el desarrollo y convivencia de la vida en la comunidad, el Delegado es la parte esencial de la comunidad, puesto que dirige y está enterado sobre los asuntos que acontecen en la comunidad. Además del Delegado existe la figura del Subdelegado que funge como auxiliar del Delegado, y también participa en la resolución de conflictos y demás asuntos que atañen a la comunidad.

La asamblea con más relevante para la comunidad es la Asamblea Comunal, los habitantes participan a través del consejo de vigilancia y trabajan en conjunto con las autoridades locales; la participación de los habitantes es fundamental para auxiliar la labor del Delegado.

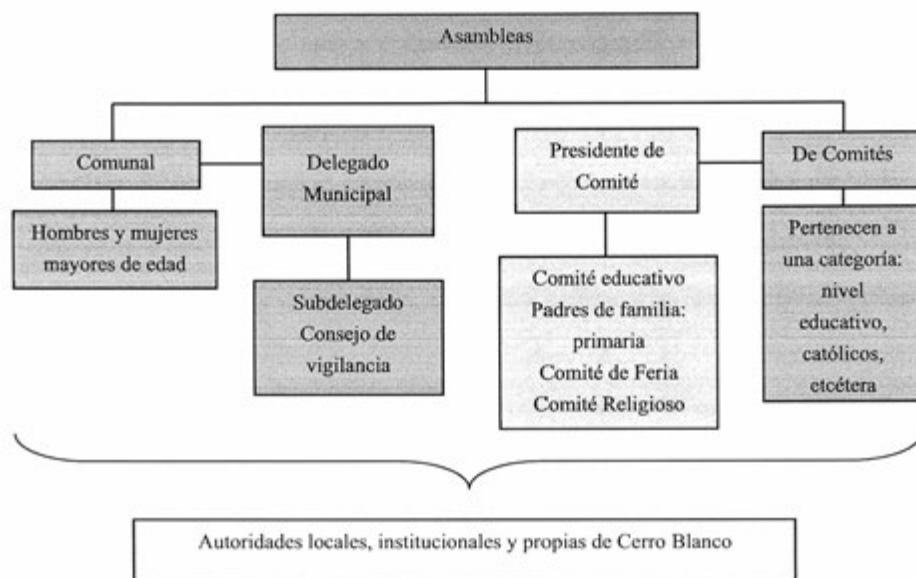
Por otra parte las asambleas bajo la responsabilidad del resto de los comités existentes en la localidad atañen a las personas que pertenecen a una categoría específica, por ejemplo religiosa, educativa, etc.

Lo apenas señalado constituye un elemento muy importante de la localidad pues la estructuración y conformación de los comités que han hecho denota lo trascendente que resulta el aspecto que a cada una compete y que podemos resumir en:

- *Autoridad local
- *Infraestructura
- *Educación
- *Religión

VII. Estructura interna

Estructura de la organización de Cerro Blanco, San Salvador, Hidalgo, 2013



El Delegado es la autoridad máxima de la localidad y su comité está integrado por el Subdelegado y un Consejo de Vigilancia formado por los habitantes, este consejo tiene como tarea dar aviso de algún hecho o incidente dentro de la comunidad. En cuanto al periodo de funciones de un Delegado corresponde a un año; mientras que el Consejo de Vigilancia es permanente y es una labor de los habitantes.

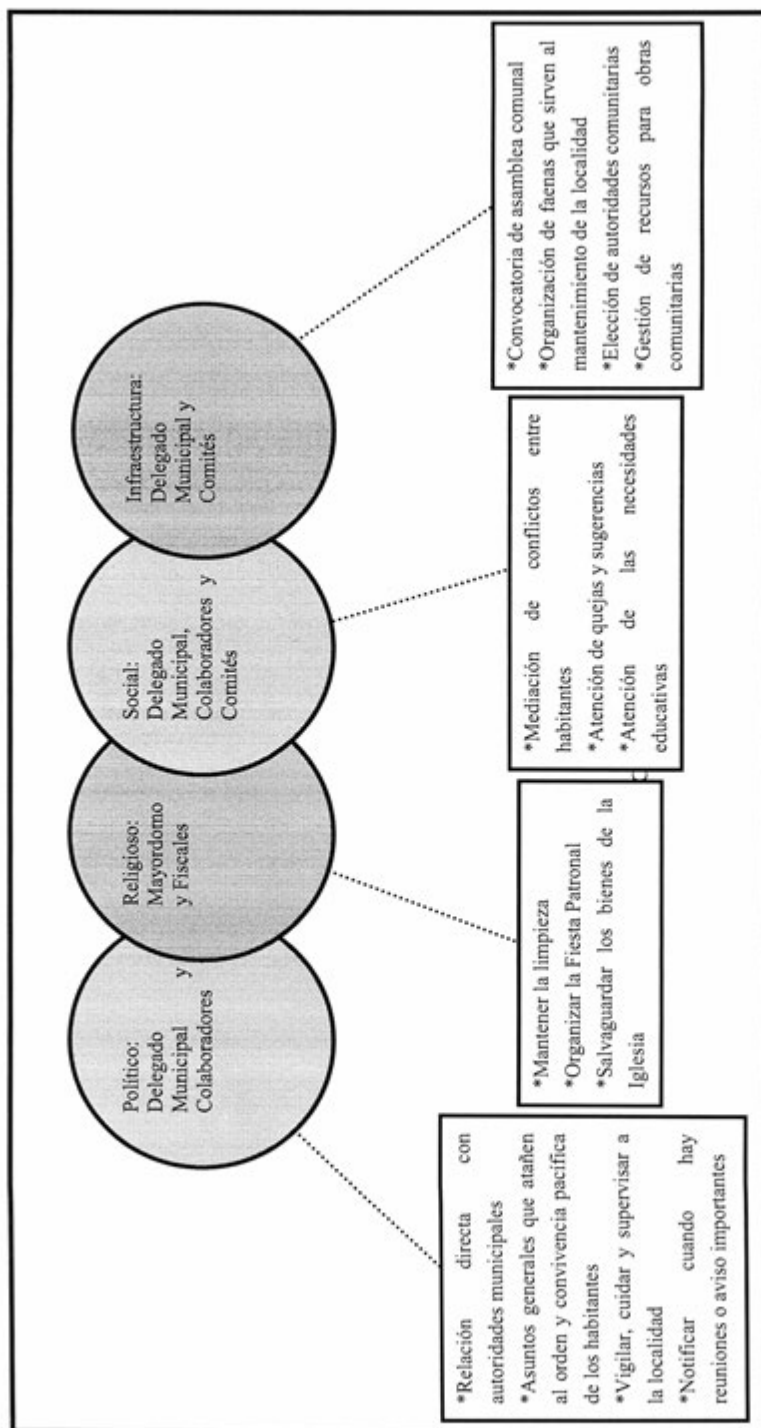
Por otra parte existe un Comité Educativo que participa en la comunidad escolar del municipio, está conformado por padres de familia que ocupan los siguientes cargos Presidente, Secretario, Tesorero y Vocales. Su labor consiste en hacer gestiones y juntar cooperaciones para el mejoramiento de la escuela, su periodo en función es alrededor de un año.

Además de los comités mencionados anteriormente se encuentra el Comité de Feria o Religioso que participa en la realización de la Feria del Santo Patrono que se realiza una vez al

año, con motivo de esta fiesta el comité tiene la labor de organizar la feria y reunir cooperaciones para tal acontecimiento.

Cabe resaltar la importancia de la relación del Delegado con otros comités para la convivencia armoniosa en el municipio, en este sentido es fundamental cooperación con las autoridades municipales que brindan apoyo a la comunidad, ya sea a través de la policía municipal o de apoyos para el mejoramiento de la infraestructura de la comunidad.

Cargos y funciones principales de las autoridades de Cerro Blanco, San Salvador, Hidalgo, 2013



VIII. Participación de la mujer en la organización interna

La mujer en la comunidad de Cerro Blanco ha adquirido mayor participación dentro de la estructura de la organización, al fungir en cargos que forman parte de las autoridades de la localidad; es considerada en toma de decisiones y participa en la asamblea comunal, también es participe de las faenas que se organizan en la localidad para dar mantenimiento en la comunidad.

Las mujeres combinan sus actividades laborales, domésticas y del cuidado de los hijos con su participación en la comunidad. Es importante destacar que no se mencionaron otras actividades en las que participa la mujer, así como tampoco se especificó los cargos que han tenido dentro de la estructura de la asamblea.

IX. Presencia del trabajo de beneficio común (faena o servicio público)

La localidad establece que los habitantes realicen un trabajo comunitario, la faena tiene como objetivo realizar trabajos de limpieza, construcción y mantenimiento de la infraestructura y áreas de la comunidad. Se destaca la participación del Delegado quien mantiene la tarea de organizar las faenas en donde se convoca a toda la comunidad para realizar los trabajos ya mencionados.

Los convocados a participar son personas con las siguientes características:

- *Hombres y mujeres mayores de edad
- *Adultos sin importar su estado civil

Mientras que los niños, jubilados y adultos mayores quedan excluidos de estas actividades. Cabe destacar que en tareas de albañilería las mujeres no participan dentro de esta actividad y sólo participan los hombres de la comunidad.

Para los habitantes que están obligados a acudir y por alguna razón no pueden asistir a la faena, el Delegado establece una cuota de \$30 pesos por cada inasistencia, en caso de no poder asistir por cuestiones laborales se puede enviar a una persona que se encargue de hacer las tareas de la faena durante ese día.

Actividades que comprenden las faenas:

- *Mantenimiento y limpieza de caminos para mejorar el acceso a la localidad
- *Limpiar y desyerbar los terrenos
- *Albañilería y construcción

X. Costumbre jurídica, resolución de conflictos, tipificación de faltas y delitos

La organización interna de la localidad en el tratamiento de faltas y delitos, resolución de conflictos y frecuencia de faltas y delitos, es un elemento que vincula la vida cotidiana de la localidad. Para el caso de la localidad de Cerro Blanco no existe un reglamento interno escrito o estatuto comunal de convivencia, más bien se describe a la localidad como regida por “usos y costumbres”, donde entra en vigor parte de la función del Delegado Municipal como máxima autoridad.

Tipo de faltas frecuentes que se cometen en la localidad	Perfil de la persona que los comete (Sexo, edad)	Forma de denunciar la falta (¿A quién se dirigen para hacer la queja?)	¿Quién recibe la denuncia y qué autoridad comunitaria es la que recibe la queja?	¿Cuáles son las faltas que se resuelven en la localidad?	¿Qué autoridad comunitaria interviene para resolver los conflictos?	¿Cuáles son las sanciones más comunes que se aplican?
1.No respetar los señalamientos	Menores de edad (Hombres)	Delegado Municipal	Delegado Municipal	Todo tipo de problema que ocurra en el pueblo	Delegado Municipal	Obtienen un llamado de atención por su falta
2.Conflicto con turistas o visitantes	Jóvenes (18-35 años)	Delegado Municipal	Delegado Municipal	Todo tipo de problema que ocurra en el pueblo	Delegado Municipal	Se les invita a abandonar la comunidad

Para la comunidad las faltas que ocurren no son de carácter muy grave, por el contrario son incidentes que tienen que ver con la falta de cultura vial y la perturbación del orden. En este sentido cada problema es atendido por el Delegado Municipal en conjunto con los habitantes, quienes participan activamente y se involucran en todos los sucesos que le competen a la comunidad; los habitantes participan en todos los problemas.

En primera instancia se busca que los conflictos sean resueltos entre los miembros de la comunidad a través del diálogo entre autoridades y comunidad, las sanciones consisten en una llamada de atención, o en caso de que la persona no sea de la comunidad, se le invita a abandonar a la comunidad.

Se menciona por parte de los habitantes que aún no se ha presentado una sanción de tipo monetario, pues siempre se procura que se resuelvan los conflictos a través del diálogo. Al respecto de los acuerdos o disposiciones de la comunidad estas se cumplen, por otra parte la comunidad no cuenta con un reglamento propio que establezca las normas o reglas que deban cumplirse.

Chichimecas



Créditos

Participante	Cargo
Rafael Hernández Flores	Subdelegado
Angélica María Hernández Pérez	Tesorera
Miguel Velásquez Chavarría	Primer Vocal
Ismael López Gonzales	Delegado
Miguel Barcenes Chavarría	Segundo Vocal

I. Identificación general

La presente monografía pretende exponer la vida social de la localidad de Chichimecas, municipio de San Salvador y las características particulares que sus habitantes dan a este espacio geográfico, por lo que se referirán algunos aspectos históricos, territoriales, demográficos y se describirá el significado que los habitantes atribuyen a su comunidad.

El origen de esta localidad se remonta, según los informantes al año de 1965; dijeron que la localidad como tal tiene más de 48 años. Los informantes afirman que esta comunidad fue fundada después de la separación de Xuchitlán, ya que antes estas comunidades eran un solo valle; el inicio de su conformación fueron 5 pobladores.

El nombre de Chichimecas obedece a que es el paso de una vereda, cabe mencionar que su nombre anterior era Arenalito pero se cambió y no existe un glifo o símbolo que la represente.

El INEGI le otorgó a la localidad de Chichimecas la clave 0130540036, las cifras oficiales del Censo de 2010 reportan que la población asciende a 487 personas: 229 hombres y 258 mujeres, mientras que las autoridades locales manifiestan que la población actual total es de 500 habitantes: 300 son varones y 200 mujeres.

La lengua indígena que se habla es el otomí-hñã-hñu y el INEGI consignó en 2010 que 420 personas de más de 3 años la hablan y 407 personas mayores de 3 años son bilingües, esto es hablan alguna lengua indígena y español. Sin embargo, los informantes sostienen que aproximadamente el 95% de los habitantes son bilingües.

El analfabetismo es un indicador importante que merece mencionarse, pues los informantes calculan que cerca del 30% de la población no saben leer ni escribir, se trata de hombres y mujeres en porcentajes iguales. Para ampliar el panorama al respecto se revisaron las cifras emitidas por el INEGI en 2010 en dos grupos de edades: personas entre 8 y 14 años de edad que no saben escribir y leer y personas de 15 años y más analfabetas, corresponden al primer grupo 1 persona y al segundo 52.

La composición religiosa de la comunidad, según los informantes, está constituida en 100% por católicos y que desconocen que exista otra religión. Los datos que el INEGI (2010)

expone al respecto son los siguientes: 476 habitantes católicos y 8 adeptos a las religiones protestantes, evangélicas y ninguna persona manifestó no profesar ninguna religión.

La comunidad, de acuerdo con los informantes, no está dividida, territorialmente por colonias o barrios, más bien se divide en seis calles, además el territorio y la tenencia de la tierra corresponde a propiedad privada y bienes comunales. Los entrevistados aluden a que existen entre 80 a 100 familias que habitan en 100 viviendas, mientras que INEGI (2010) confirma que hay 147 viviendas, de las cuales sólo 113 están habitadas, por aproximadamente 4 a 6 personas dicen los informantes.

De acuerdo con los informantes, la vivienda de la comunidad es construida principalmente con madera, lámina de cartón, adobe y/o tabique y sólo un 20% aproximadamente tiene losa o cemento. La mayoría de las casas cuenta con tres habitaciones, además de la cocina de leña (y solo unas pocas que consumen gas en cilindros solo el 20%) y la fosa séptica como baño o a cielo abierto, pues la infraestructura y recursos de la comunidad no son suficientes para poder tener drenaje.

Los servicios con los que cuenta la vivienda típica se reducen al suministro de agua que no es potable, pocas reciben electricidad. Dentro del menaje sólo en algunas casas disponen de radio y televisión en un 60%; el 2% licuadora, refrigerados 1%, un 5% de la población cuenta con celular, un muy bajo porcentaje que posee vehículo solo algunos y lo utilizan para el trabajo.

Los animales domésticos que frecuentemente tienen son gatos y perros, mientras que los, borregos, burros, puerco y pollos, son los animales de corral que comúnmente poseen.

En cuanto a la infraestructura la comunidad existen preescolar y primaria, que constituyen espacios sociales importantes, un panteón, cancha deportiva. En cuanto a las construcciones para culto religioso destaca la capilla. Para la administración de justicia se cuenta con la delegación, no hay celdas sólo reconocen la casa comunitaria como cárcel provisional. En función de lo anterior es patente la carencia de bachillerato, de escuela superior y de CONAFE, además de clínica, mercado (aunque existen algunas pequeñas tiendas que facilitan el comercio), plaza y auditorio.

Para arribar a la comunidad es necesario el paso por la carretera y los medios de transporte más comunes son las combis o colectivos cabe mencionar que este transporte tiene base en

esta comunidad cada 30 minutos según los informantes, con un horario de 7:00 y 18:00 horas. El uso de bestias también es importante aunque en escala menor.

La comunidad de Chichimecas se conoce y reconoce como indígena por hablar otomí-hñã-hñu y las tradiciones, también por trabajar el hilo de maguey, el estar en una zona rural, su pobreza y el consumo de pulque; lo anterior, en sus palabras, les proporciona el orgullo de su adscripción.

II. Cronología histórica mínima

Año	Suceso principal	Descripción
2000	Elección de un santo	Según los informantes dijeron que en ese año se emprendió una búsqueda de un santo que representara al pueblo para así realizar una fiesta patronal la cual le diera una nueva identidad a la comunidad, los informantes dijeron que no lograron comprar la figura debido a la falta de dinero y que nadie ha podido apoyarlo en ese aspecto.
2008	Conflicto con Xuchital	Según los informantes hubo una riña por el agua al parecer por el abastecimiento de esta misma
2009	Escuela	Según los informantes, la comunidad quitaron maestros por no cumplir con el mínimo número de alumnos, por lo cual se suscitó un conflicto porque los habitantes estaban en desacuerdo con esta decisión.
2013	Drenaje y tuberías	Tuberías para dar agua a las casas que están en lo más alto y la ampliación del drenaje para la comunidad lo cual es reciente y la comunidad considero histórico.

Como se puede apreciar en cuadro anterior, los hechos relevantes corresponden a la búsqueda de un santo para la comunidad; conflictos con otra comunidad al igual que con la escuela ya que le quitaron profesores y finalmente la instalación de agua y la ampliación del sistema de drenaje.

III. Ciclo anual (actividades económicas, emigración, ritos, fiestas y modo de celebración)

El ciclo anual de la comunidad está constituido por los aspectos agrícolas, culturales, religiosos, festividades o celebraciones. En su conjunto constituyen las características que indican la unidad de Chichimecas, al reflejar lo que les resulta importante celebrar y las actividades que se deben realizar para vivir el día a día de acuerdo con sus parámetros.

Actividad Económica	E	F	M	A	M	J	J	A	S	O	N	D
Ciclo agrícola												
Maiz							Siembra			Desde la semana 2 Cosecha	Cosecha	
Frijol									Desyerbe			
Café				Siembra								
Otros productos: ninguno												
Fiestas	E	F	M	A	M	J	J	A	S	O	N	D
Fiesta del pueblo												Día 26.
Patronal												Día 26.
Carnaval												
Ceremonias												

Fiestas	E	F	M	A	M	J	J	A	S	O	N	D
Escuelas			Día 21. Día de la Primavera	Día del Niño	Día de las Madres							
Otras												
Enfermedades	E	F	M	A	M	J	J	A	S	O	N	D
Personas		Gripes		Gripes								Gripes
Animales												
Plagas												
Epidemias												
Otras												
Clima	E	F	M	A	M	J	J	A	S	O	N	D
Lluvias												
Calor												
Sequia												
Heladas												
Tormentas												
Otros												
Escasez de agua	E	F	M	A	M	J	J	A	S	O	N	D
Fuente principal de abastecimiento de agua:												

Hay una presa la cual se llama Endho que surte la mayoría (enero a mayo) del año a la comunidad.

Hasta ahora la principal característica de la agricultura es el clima poco favorable y el incremento en los costos que implica el proceso de cultivo. Quienes mantienen sus cultivos activos siembran maíz y frijol en ese orden de importancia, los dos productos no comparten las fechas de siembra y cosecha, a partir del 1 de abril y hasta el día 15 se siembran el maíz, iniciando el proceso de cuidado del cultivo; en los meses de agosto y septiembre, para los mismos productos, se desyerba; finalmente, en octubre, inicia el periodo de cosecha, mismo que finaliza en los últimos días noviembre.

Las fiestas principales corresponden a la celebración del santo elegido por la comunidad y está también la toman como su conformación independiente, es el día 26 de diciembre; el 1 y 2 de noviembre la celebración de los difuntos; el 21 de marzo en la escuela se celebra el Día de la Primavera, el 10 de mayo Día de las Madres y el 30 de abril Día del Niños, todos con eventos dentro de la institución, en la que toda la comunidad se reúne para apreciar y apoyar el evento.

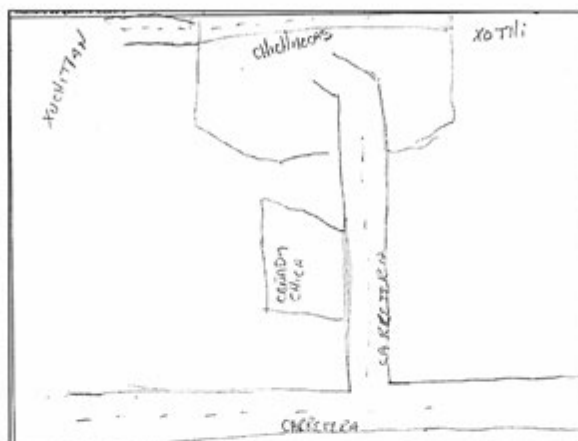
Al respecto de las enfermedades que padece la población, las gripes son identificadas como las principales en los meses de enero, febrero, noviembre y diciembre que son igualmente señalados como los meses en que tienen presencia las heladas y en el mes de mayo inician las lluvias de la temporada. Por otra parte, los padecimientos de animales se describen como gripes que suelen presentarse en abril, uno de los meses calurosos y de sequía. Dentro de este mismo rubro se comenta que desconocen si existe alguna plaga, y si es que hay una no la toman como plaga si no como un proceso natural.

Es importante mencionar que las variaciones climáticas señaladas en la tabla se exponen por los pobladores como “una aproximación” debido a que han observado desde hace 10 años cambios importantes, lo que les impide, como ocurría antes, dar información certera que describa las condiciones climáticas en cada uno de los meses del año, de tal manera que las lluvias pueden presentarse todo el año o un mes no y pueden ser intensas en los últimos meses de año; la temporada de calor abarca de marzo a septiembre, lo cual coincide con la presencia de sequía que los informantes llama sequía a la falta de productos de consumo básico; mientras que enero, febrero, noviembre y diciembre son señalados como los meses de heladas. Dicen que en el año es difícil que existan tormentas y son muy esporádicas.

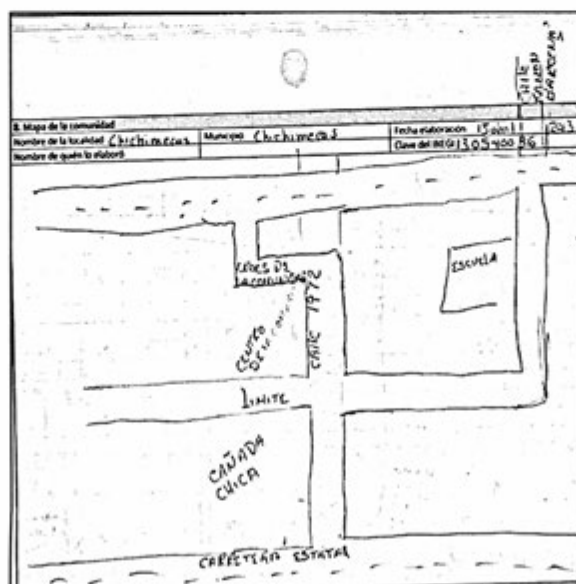
Finalmente a tener una presa propia están en la espera a que sean surtidos por agua desde las tomas que están instaladas en la comunidad; desde junio empieza a escasear el agua y la delegación se encarga de racionarla.

IV. Croquis regional y de la localidad

En la siguiente imagen, de acuerdo a la información de los pobladores, se ubica espacialmente Chichimecas, es posible apreciar que al este está la comunidad de Xuchital, al oeste la comunidad de Xothi y al sur está la carretera que es la entrada principal además de Cañada Chica.



Croquis regional de la localidad de Chichimecas



Croquis de Chichimecas

V. Adscripción y prácticas culturales

La adscripción y las prácticas culturales son elementos que dotan de singularidad y por lo tanto la define a la comunidad frente a otras, motivo por el cual se describen por mes que actividades realizan no son todos los meses pero en algunos sí debido a que algunas celebraciones son casi en el mismo mes, estos quehaceres que congregan a la población en torno a un objetivo y que constituyen la vida cotidiana de Chichimecas.

Enero a abril

En estos meses no se da cuenta de celebraciones.

Mayo

En este mes se celebra a San Isidro Labrador, se hace una misa y después una pequeña celebración, ello para así pedir lluvias y buen tiempo para la siembra de ese año.

También se celebra la Semana Mayor de la iglesia católica, misma que varía en fecha.

Junio a agosto

En estos meses no se mencionó por los informantes ninguna fiesta o celebración.

Septiembre

En este mes se celebra tanto la fiesta fundacional de la comunidad y el Carnaval que varía en fecha.

Octubre

No se aludió a alguna festividad o celebración en estos meses.

Noviembre

Día de Muertos

La celebración de Día de Muertos corresponde a los días 1 y 2 se organiza por casa o familia; consiste en la colocación de ofrendas y/o altares que se componen de comida, bebidas, flores, retratos, además se realiza un convivio con la familia.

Diciembre

Día 26. Fiesta Patronal

El Patrono de la comunidad en celebrado ese día aprovechando el impulso las fiestas de navideñas, es organizada por el Comité de Fiestas, y el padre de la iglesia (persona a quien se le delega la responsabilidad de los actos dentro de la iglesia).

El inicio de la festividad (dirigida por el Presidente del Comité de Fiestas electo previamente) es una misa; se realizan varios bailables folklóricos los cuales son generalmente organizados por grupos que se contrataron o por alumnos de la primaria, estos son presentados en el centro de la comunidad donde generalmente están expectantes.

El programa de actividades es antes difundido por la comunidad a través de carteles en la calle, también se contratan grupos musicales en la tarde noche para que las personas jóvenes a adultas bailen, en la clausura se alarga lo más posible el baile.

La gente compra, antojitos y algunos insumos de tiendas o puestos, como este es el único día no hay una celebración muy grande y ostentosa.

Todos estos días son el momento justo en el que toda la comunidad se reúne y celebra de manera conjunta, además ser días donde las clases y actividades internas se suspenden.

Características de las manifestaciones culturales de la comunidad

Leyendas y lugares sagrados

Las leyendas predominantes hablan acerca de La Llorona, se aparece en las noches y debe ser evitada; también dicen que por el cerro aldeaño a la comunidad se aparece el diablo, el charro negro y los nahuales.

Los habitantes no mencionaron la existencia de lugares sagrados.

Comida

La comida propia de las celebraciones o festividades mencionadas está a cargo de las señoras, se prepara chilaquiles, mole, arroz y pollo. La organización de estos festejos recae en la familia y cada una de ellas coopera con dinero especies o con la realización directa de los alimentos.

Música

Los informantes mencionaron la inexistencia de grupos locales que dejaron de existir desde hace 15 años.

Danza

No se da cuenta de su existencia.

Vestimenta

Los hombres visten con sombreros, pantalón, zapatos; la mujer con sombrero, falda y/o pantalón, blusa y zapatos; los jóvenes usan mezclilla, blusa/playera/camera y zapatos. Mientras que mencionan también existe una vestimenta tradicional la cual es: pantalón, faldas bordadas, blusas y camisas de manta, trenzas, huaraches y ayates, todos la utilizan en los días 12 de diciembre y en eventos especiales; los materiales son comprados y la ropa la confeccionan los mismos habitantes, o bien, la adquieren terminada.

Artesanías

No existen.

Creencias

Si una mujer está embarazada no debe salir si hay un eclipse, para protegerse del mal debe ponerse entre sus ropas un seguro; no debe pintar su cara porque causa daño a las criaturas y también deben ir con la curandera para que les dé una limpia si es necesario.

Medicina tradicional

Mencionaron la existencia de curandera y rezandera; la curandera mencionan es una mujer mayor y abuela de las familias, atiende todos los males. La rezandera es una mujer mayor y se presenta en las ceremonias religiosas donde es requerida, ya sea en un velorio u ocasiones especiales, estas personas cobran por su servicio pero no tiene una tarifa fija y lo dejan a la voluntad del paciente.

VI. Las asambleas. ¿Qué tipos de asambleas hay?

La estructura interna de la comunidad se esquematiza en el siguiente diagrama, que tiene como objetivo conocer el orden y la organización de la comunidad de Chichimecas; la comunicación con las autoridades municipales y la promoción de actividades asignadas a los diferentes comités con un objeto específico. La estructura observada deviene de la existencia de autoridades locales y comités institucionales.

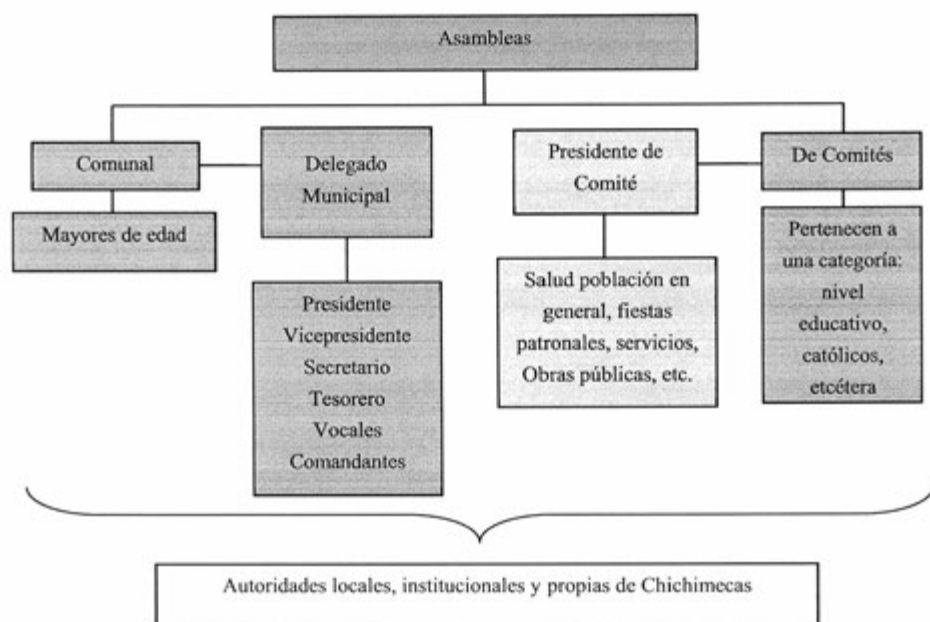
La asamblea más importante es la Comunal, dirigida por el Delegado Municipal y sus colaboradores que convoca a la población que tenga la mayoría de edad. Destaca también el Comité de Obras Públicas en el que se trata la elección de autoridades locales (Delegación: Delegado, Presidente, Vicepresidente, Secretario, Tesorero y Vocales; Comandantes y Policía Comunitaria). Este comité revisa los asuntos concernientes a caminos y faenas necesarias para la mejora de la comunidad.

Existen otros comités que llevan a cabo asambleas, se trata de los que agrupan a las personas que pertenecen a una categoría específica. Los más importantes son los que resuelven y conocen de asuntos como:

- *Autoridad local
- *Infraestructura
- *Religiosos
- *Fiestas

VII. Estructura interna

Estructura de la organización de Chichimecas, San Salvador, Estado de Hidalgo. 2013.



El Delegado Municipal y colaboradores: Presidente, Vicepresidente, Secretario, Tesorero, Vocales, Comandantes y Policía Comunitaria son las autoridades locales elegidas por la comunidad con duración de un año; los tres últimos cargos abarcan un total de cuatro, dos y cuatro personas, respectivamente. A ellos, como ya mencionamos, les compete (junto con el Comité de Obras Públicas) la convocatoria de la Asamblea Comunal donde se eligen a las nuevas autoridades de este carácter, informe de las obras públicas necesarias o hechas, organización de faenas, mantenimiento de caminos, en lo religioso sobre eventos propios y panteón, así como asuntos generales que atañen al orden y convivencia pacífica de los habitantes.

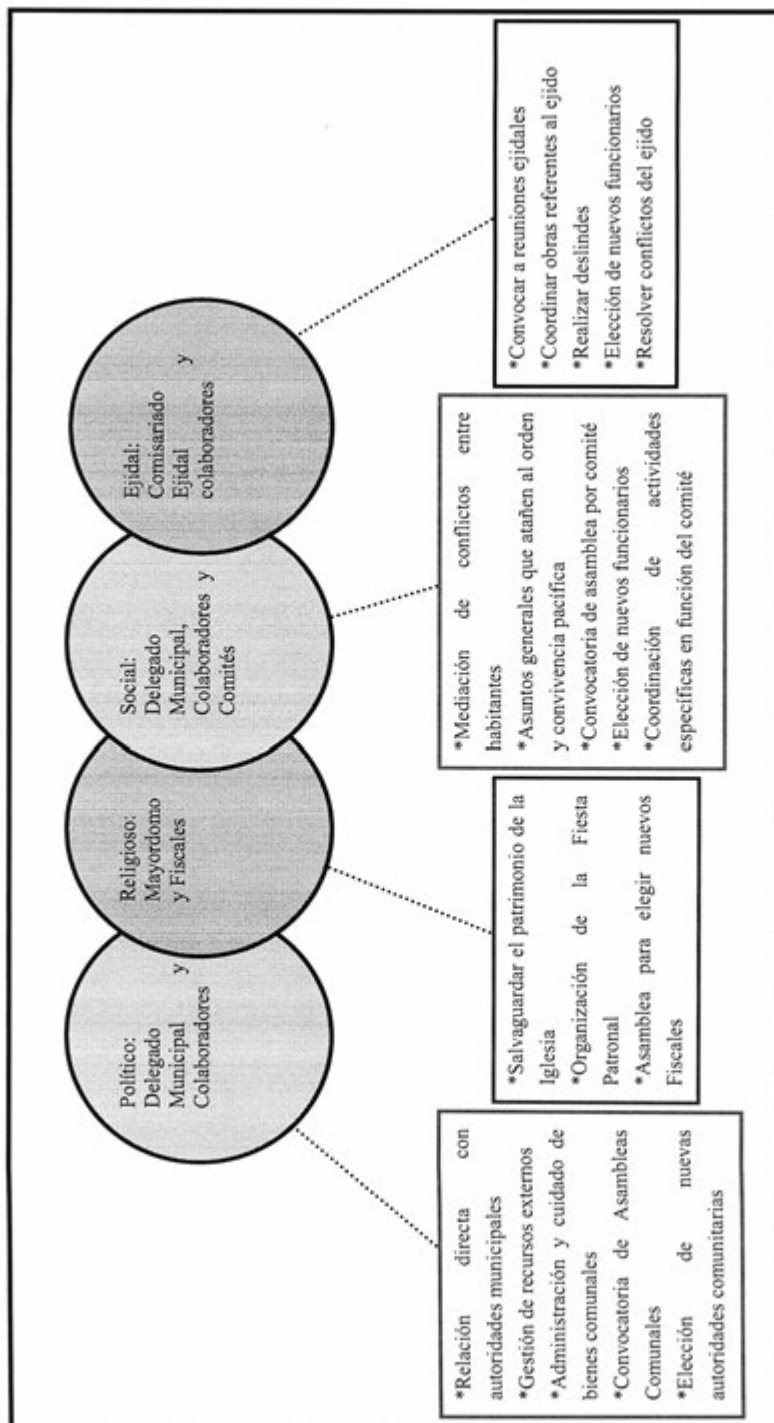
Se suma a lo dicho la relación directa que debe existir entre estas autoridades, principalmente el Delegado, con las municipales que permita por supuesto la exposición de hechos relevantes, carencias, necesidades, etcétera, con el fin de ser atendidos o brindar una solución.

De este mismo carácter encontramos el Comité de Obras Públicas que está presente en las Asambleas Comunales en coordinación con el Delegado Municipal y sus colaboradores, se integra por Presidente, Secretario, Tesorero y Vocal; su función es la organización, dirección y cuidado de obras públicas; tiene una duración de un año, dentro de esta están los Comités de Luz, Agua y Drenaje; la asamblea en la que participa es de carácter Comunal donde da cuenta de lo que le corresponde y se eligen en su momento los siguientes habitantes que conformarán el comité.



Delegación municipal

Cargos y funciones principales de las autoridades de Chichimecas, San Salvador, Estado de Hidalgo. 2013.



VIII. Participación de la mujer en la organización interna

La mujer en Chichimecas, refieren los informantes, sí ha ocupado cargos dentro de los comités como Auxiliares, generalmente participan cuando se hacen las votaciones para la fiesta del pueblo y están ahora mismo por ejemplo en el Comité de Feria.

Cabe mencionar que nunca una mujer ha ocupado lo que ellos consideran un puesto alto dentro, como Delegada o Subdelegada.

Cuando los informantes hablan de la forma de elección para cada autoridad local e integrantes de comités tampoco exponen la omisión del voto de las mujeres, si a eso sumamos que algunos cargos recaen en ellas cabe inferir que participan en la toma de decisiones.

IX. Presencia del trabajo de beneficio común (faena o servicio público)

Las faenas, el trabajo en beneficio común, dependen en su organización y convocatoria del Delegado Municipal y sus colaboradores, así como del Comité de Obras Públicas en función de las necesidades que en infraestructura presente la comunidad.

Los convocados a participar son personas con las siguientes características:

- *Hombres mayores de 18 años de edad y menores de 55 años
- *Adultos sin importar su estado civil
- *En ocasiones las mujeres participan en actividades que no requiera un esfuerzo físico muy grande.

Mientras que los niños y personas de la tercera edad quedan excluidos de estas actividades, personas enfermas o que no tengan capacidades físicas tampoco realizan faenas.

Los habitantes que están obligados a acudir y faltan son sancionados con multas que van de los \$100 pesos o un bien material del mismo valor, eso lo dejan a consideración del Delegado, además de la ejecución de la faena no atendida; el pase de lista que se lleva a cabo para asegurarse de la asistencia a esta labor hace posible la emisión de recibos para los faltantes.

Actividades que comprenden las faenas:

- *Mantenimiento y limpieza de caminos para mejorar el acceso a la localidad, revestimiento y manejo de encharcamientos. .
- * Cuidado de cunetas para el almacenamiento.
- * Limpieza de los caminos o veredas más transitadas por la comunidad.

X. Costumbre jurídica, resolución de conflictos, tipificación de faltas y delitos

La organización interna de la comunidad en el tratamiento de faltas y delitos, resolución de conflictos y frecuencia de faltas y delitos, es un elemento que vincula la vida cotidiana de la comunidad. Para el caso de la comunidad de Chichimecas, no existe un reglamento interno escrito o estatuto comunal de convivencia, más bien se describe a la comunidad como regida por “usos y costumbres”, donde entra en vigor parte de la función del Delegado Municipal como máxima autoridad


Tipo de faltas frecuentes que se cometen en la localidad	Perfil de la persona que los comete (Sexo, edad)	Forma de denunciar la falta (¿A quién se dirigen para hacer la queja?)	¿Quién recibe la denuncia y qué autoridad comunitaria es la que recibe la queja?	¿Cuáles son las faltas que se resuelven en la localidad?	¿Qué autoridad comunitaria interviene para resolver los conflictos?	¿Cuáles son las sanciones más comunes que se aplican?
1. Medidas de terrenos	Personas mayores de edad	Delegado Municipal	Delegado Municipal	Medidas de terrenos	Delegado Municipal	Solo una llamada de atención no se acostumbra una multa o castigo
2. Robo casa habitación	Jóvenes de 16-18 años	Delegado Municipal	Delegado Municipal	Robos simples	Delegado Municipal	La devolución de lo robado

Se señalan como principales faltas en su consistencia y recurrencia robo y delimitación de terrenos, son remitidos los infractores con la máxima autoridad local que es el Delegado, quien actúa como intermediario y consejero de lo correcto.

Se argumenta que se han presentado conflictos que ameriten la intervención de autoridades distintas a las locales, pues no siempre se han logrado acuerdos internos para la resolución de estas situaciones.

No existen celdas para hombres y mujeres, sólo se retiene a una persona en la delegación (donde no se le obliga a permanecer más de 12 horas para explicar lo acontecido), realización de un juicio conciliador.

Demacu



Créditos

Participante	Cargo
López Lázaro	Vecina
Daniel Cruz Hernández	Delegado
Magnolia Esparza Lugo	Vecina
Martha Beatriz Cruz Hernández	Vecina
Leticia Callejas Cabañas	Vecina
Aurelia Cruz Hernández	Vecina

I. Identificación general

La presente monografía pretende exponer la vida social de la localidad de Demacu, municipio de San Salvador, y las características particulares que sus habitantes dan a este espacio geográfico, por lo que se referirán algunos aspectos históricos, territoriales, demográficos, así como la descripción del significado que los habitantes atribuyen a su colectivo en torno a lo indígena o no indígena.

El origen de la localidad, se remonta entre los años 1940 y 1942, la forma en que llegaron los habitantes, por qué decidieron asentarse en ese territorio y el crecimiento de la localidad a lo largo del tiempo son datos que no fueron proporcionados por los informantes. Pero sí los fundadores, entre estos destacan: Andrés Hernández, Ricardo Martínez, Herculano Lozano, Siriaco Martínez, Valentín Hernández, Lucio Hernández y Esteban Lozano, este último refieren fue pieza clave ya que dicho con las palabras de los informantes “repartía las tierras”.

El nombre de la localidad, significa bienvenido hermano, y no existe un glifo antiguo ni moderno que lo represente.

El INEGI le otorgó a la localidad de Demacu la clave 013054010, y de acuerdo con sus autoridades, la población actual total es de 828 habitantes, de los cuales 375 son hombres y 453 mujeres. Sin embargo, las cifras oficiales reportan en el Censo de 2010 que la población asciende a 977 personas, 456 son hombres y 521 mujeres.

La lengua indígena hablada en la localidad es otomí, siendo el total de hablantes de ésta 260; 130 hombres y 130 mujeres, el número de individuos bilingües y monolingües no es especificado por los informantes; el INEGI (2010) señala que 315 habitantes de más de 3 años de edad la hablan, este alude a un total de 3 personas mayores de 3 años caracterizados por ser monolingües y 306 personas bilingües siendo el español el idioma que conforma el aspecto bilingüe.

El analfabetismo es un indicador importante, según los habitantes el 70% de la población sabe leer y escribir, mientras que el 30% no sabe leer ni escribir siendo entonces este porcentaje analfabeta. Para ampliar el panorama al respecto se revisaron las cifras emitidas por el INEGI en 2010 en dos grupos de edades: personas entre 8 y 14 años que no saben

leer ni escribir y personas mayores de 15 años analfabetas, correspondiendo al primer grupo una cantidad de 4 personas y para el segundo un total de 55, este último lo integran: 19 individuos de sexo masculino y 36 femenino.

Según los informantes, en la localidad la religión mayormente profesada es la católica. Los datos que el INEGI (2010) expone al respecto son los siguientes: 887 habitantes católicos y 56 adeptos a las religiones protestantes, evangélicas y bíblicas diferentes de las evangélicas, 10 individuos que profesan otras religiones distintas a las anteriores, y 19 que manifestaron no profesar ninguna religión.

La localidad, de acuerdo con los informantes, no está dividida territorialmente por barrios, colonias o calles, más bien se sabe que cuatro es el número de manzanas que la conforman, además el territorio corresponde a ejido (aproximadamente 40 ejidatarios) y dicho con palabras de los informantes a “pequeña propiedad” (350 propietarios), el número de familias que habitan la localidad y el total de viviendas no es especificado, según las cifras obtenidas por el INEGI (2010) 350 es el número de viviendas existentes en la localidad, estando habitadas 267 de ellas, conformadas por aproximadamente 4 a 6 personas cada una, dicen los pobladores.

La vivienda se caracteriza por ser construida principalmente con block para los muros, lámina de metal y/o losa para el techo, para el piso cemento o tierra firme; la mayoría está conformada por dos o cuatro habitaciones, además de la cocina de leña o cocina con estufa de gas y la fosa séptica como baño, pues carecen de un sistema de drenaje.

Los servicios con los que cuenta la vivienda típica de la localidad son los siguientes: el suministro de agua a través de un sistema de drenaje (70% de la población cuenta con este servicio), electricidad; un 40% de la población tiene celular, teléfono fijo o de casa un 20%, boiler un 40%, en promedio el tipo de bienes con el que se cuenta en las casas son: radio, licuadora, un 70% tiene televisión, un 50% dispone de refrigerador. Se hace referencia a la posesión de vehículos propios pero no al número o porcentaje.

Los animales domésticos que frecuentemente se tienen son gatos y perros; por otro lado, las vacas, borregos, gallinas y cerdos son los animales de corral que poseen.

En cuanto a la infraestructura de la localidad cuentan con instituciones de educación básica estas son: preescolar y primaria pero se carece de secundaria que pertenece también a la

formación básica, estas constituyen espacios sociales importantes. En función de lo anterior es patente la carencia de bachillerato, de escuela superior y de CONAFE. A ello suma una clínica, dos canchas deportivas y un auditorio. En cuanto a las construcciones para culto religioso, destaca la iglesia y una capilla. Para la administración de justicia se cuenta con la Delegación y una celda. No se mencionó a presencia de otras construcciones que forman parte de la infraestructura de una localidad como el mercado, plaza y tiendas.

Para acceder a la localidad es necesario el paso por la carretera municipal o el camino vecinal y los medios de transporte más comunes son las combis o colectivos, las cuales transitan cada hora por la localidad. El uso de bestias, bicicleta, vehículo propio o a pie, son otros de los medios por los que es posible arribar a Demacu.

La localidad de Demacu se conoce y reconoce como indígena por parte de sus habitantes, por las raíces de las que provienen, el dialecto que se habla, por algunos festejos como el de la Santísima Trinidad y el Día de Muertos.



Infraestructura local

II. Cronología histórica mínima

Año	Suceso principal	Descripción
1936	Primaria	Construcción de institución educativa; primaria.
1947	Agua	Conexión con el pozo perteneciente al municipio de Actopan para abastecimiento de agua.
1948	Imagen	Cambio de imagen a la iglesia (no se especifica que imagen).
1961	Luz	Se obtuvo la primera electrificación en la localidad.
1968	Kínder	Cimentación y edificación del preescolar en la localidad.
1970	Helada	Los cultivos sembrados sufren daños a causa de las bajas temperaturas provocadas por el cambio climático.
1976	Granizada	Daño a los cultivos provocados por un tipo de precipitación sólida (granizo).
1990	Kiosco	Inauguración del kiosco.
1992	Clínica	Construcción de institución de salud: clínica.
2010	Pavimentación	Se carece de información sobre la descripción de este suceso.
2013	Granizada	Daño a los cultivos provocado por el granizo.
2013	Capilla y anexo de iglesia	Se carece de información sobre la descripción de este suceso.

Como se puede apreciar en la tabla anterior los hechos relevantes corresponden a la edificación de instituciones y otras obras que forman parte de la infraestructura de la localidad, los problemas económicos como producto de los cambios climáticos acontecidos y solo uno de aspecto religioso.

III. Ciclo anual (actividades económicas, emigración, ritos, fiestas y modo de celebración)

El ciclo anual de la localidad está constituido por los aspectos agrícolas, culturales, religiosos, festividades o celebraciones. En su conjunto constituyen las características que indican la unicidad de Demacu al reflejar lo que les resulta importante celebrar y las actividades que se deben realizar para vivir el día a día de acuerdo con sus parámetros.

Actividad Económica	E	F	M	A	M	J	J	A	S	O	N	D
Ciclo agrícola												
Maiz												
Alfalfa												
Otros productos: ninguno												
Fiestas	E	F	M	A	M	J	J	A	S	O	N	D
Fiesta del pueblo												
Patronal												
Carnaval												
Ceremonias												
Escuelas												
Otras												

Enfermedades	E	F	M	A	M	J	J	A	S	O	N	D
Personas												
Animales												
Plagas												
Epidemias												
Otras												
Clima	E	F	M	A	M	J	J	A	S	O	N	D
Lluvias												
Calor												
Sequia												
Heladas												
Tormentas												
Otros												
Escasez de agua	E	F	M	A	M	J	J	A	S	O	N	D
Fuente principal de abastecimiento de agua: pozo												

Hasta ahora la principal característica de la agricultura en la localidad es el cultivo de alfalfa y maíz, sembrados en los meses de marzo y abril.

La Fiesta Patronal es celebrada en los meses de mayo y junio; las ceremonias; son llevadas a cabo en abril, mayo, junio, noviembre y diciembre; y las celebraciones escolares corresponden a abril, mayo, noviembre y diciembre.


Las enfermedades en la localidad suelen presentarse para los habitantes en mayo y diciembre, siendo estos los meses en que también las padecen los animales, la presencia de plagas y epidemias en Demacu es nula ya que no se mencionó alguna.

Las lluvias tienen presencia principalmente en el mes de junio, mientras que mayo es caracterizado por el aumento de temperatura, siendo éste el mes más caluroso del año; enero y febrero son los meses en los que las heladas tienen presencia; la sequía es frecuente en diciembre.

Finalmente el pozo es el que permite el abastecimiento de agua a la localidad, para consumo humano, de animales y la realización de actividades domesticas

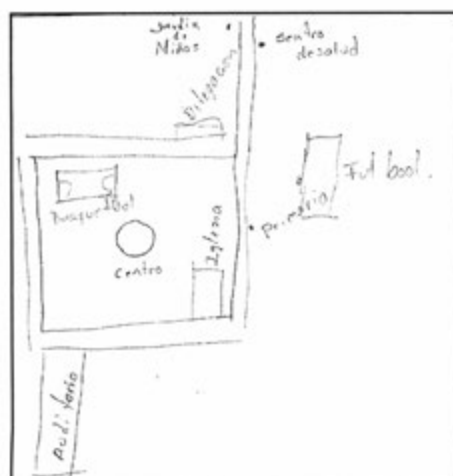
IV. Croquis regional y de la localidad

En la siguiente imagen de acuerdo a la información de los pobladores se ubica espacialmente Demacu colindando con las localidades de El Rodrigo, San Salvador (recordemos que este es el municipio al que pertenece), San Antonio, San Miguel, La palma, Teofani, Dextho y Bominx.



Croquis regional y de la localidad de Demacu

En esta imagen se pueden apreciar los elementos que conforman espacial y territorialmente a la localidad de Demacu, siendo estos parte de su infraestructura.



Croquis de Demacu

V. Adscripción y prácticas culturales

La adscripción y las prácticas culturales son elementos que dotan de singularidad y por lo tanto definen a una localidad o colectivo frente a otras, motivo por el cual se describen mes por mes los quehaceres que congregan a la población en torno a un objetivo y que constituyen la vida cotidiana de la localidad de Demacu, y brinda elementos para sustentar o rechazar si su vida social es de carácter indígena.

Enero a abril

En estos meses no se mencionó por los informantes ninguna fiesta o celebración.

Mayo

Fiesta Patronal

Es organizada por la localidad en su totalidad mediante la cooperación de cada uno de los integrantes; se llevan a cabo eventos deportivos, culturales y principalmente religiosos, además se contrata una banda de viento y finalmente la quema de fuegos pirotécnicos (en concreto quema de castillo). Se carece de mayor información.

Día de las Madres

Es organizado por el Comité de Eventos Culturales, se realiza un convivio, asiste una persona que interpreta melodías y se llevan a cabo actividades dinámicas así como obsequios.

Junio a octubre

No se aludió a alguna festividad o celebración en estos meses.

Noviembre

Día de Muertos (2 de noviembre)

La celebración de Día de Muertos que corresponde en esta localidad al día 2 se organiza por familia; consiste en la colocación de ofrendas y/o altares, además de la realización de visitas a las tumbas de sus fallecidos.

Diciembre

En este mes no se mencionó por los informantes ninguna fiesta o celebración.

Características de las manifestaciones culturales de la localidad

Leyendas y lugares sagrados

Las leyendas predominantes involucran elementos geográficos característicos de esta región, más bien lo que se menciona como leyenda toma una inclinación mayor a las prácticas llevadas a cabo por individuos para la conservación y disponibilidad de alimentos. Ya que existe la leyenda del Cerro, descrita brevemente por los habitantes como la realización de cuevas por las personas para almacenar sus alimentos. Distinto a lo descrito anteriormente también relacionado con elementos geográficos y sucesos sobrenaturales, brevemente expresado por los habitantes: hay cuevas en donde reside el mal, un individuo lo invocó una vez para pedirle riquezas y este a cambio debía entregar a su familia, cuando la perdió ya después murió y todas las riquezas se convirtieron en monedas de oro.

Refiriéndose la siguiente descripción a la Santísima Trinidad se cuenta por los habitantes la forma en que la encontraron.

Santísima Trinidad: la encontraron en un agujero de un árbol de pirú, ahí la dejó en ejido de Tiofani el señor Siriaco Martínez, quien la llevó a la capilla.

Los habitantes no mencionaron la existencia de lugares sagrados.

Comida

La comida propia de las celebraciones o festividades en la localidad tales como la Fiesta Patronal, Día de Muertos y eventos particulares, destaca la elaboración de platos integrados por cereales, productos de origen animal y vegetal, leguminosas, estos alimentos son la barbacoa, dulce de calabaza, mole, arroz, frijoles, atole de maíz, y pozole.

Música

Se carece de información ya que no se mencionó por parte de los informantes la presencia de músicos en la localidad.

Danza

Danza azteca de Demacu Santísima Trinidad, es el nombre que lleva el grupo de la localidad. Son organizados por el señor Juan Gutiérrez, estos interpretan danzas de tipo prehispánico llevándolas a cabo solamente en ferias y festividades. Es importante resaltar que este grupo adquirió sus conocimientos de interpretar este tipo de baile por medio de la herencia, en otras

ocasiones distintas a las ferias y festividades, sus servicios son contratados por integrantes de la localidad retribuyéndoseles por una cuota mínima (no se especifica la cantidad).

Vestimenta

La vestimenta tradicional se caracteriza por ser utilizada diariamente por personas de la tercera edad ya que según los informantes las abuelas son las únicas que visten estas prendas, las cuales están constituidas por: un delantal, falda floreada, blusa de labor y un rebozo. Son fabricadas por ellas mismas o en ocasiones recurren a su compra.

Artesanías

Los principales productos elaborados en la localidad son de palma, 40 es el número de personas que fabrican los productos siendo ellos mismos quienes llevan a cabo los diseños, los insumos son adquiridos dicho con las palabras de los habitantes “en el cerro”. Por otra parte la forma en que obtuvieron los conocimientos necesarios para elaborarlos fue por tradición, (no se especifica el lugar donde llevan a cabo la venta de tales artesanías).

Creencias

Entre estas destacan las relacionadas con las fases lunares, ya que en luna llena las mujeres embarazadas deben cubrirse el vientre con seguros (no se mencionó el por qué se lleva a cabo tal actividad).

Cuando ocurre una precipitación y como consecuencia se produce granizo o descargas eléctricas (truenos) se quema reliquiol.

Medicina tradicional

Para recuperar la salud, cuando en un infante se presenta una “caída de mollera” se acude con un sobador, concretamente en esta localidad es de sexo femenino, tal actividad es desempeñada en casa por la señora Isidora Martínez, quien adquirió sus conocimientos por medio de la herencia. También dentro de la localidad de Demacu hace presencia una curandera, quien realiza sus actividades en su vivienda y los conocimientos adquiridos tienen sus bases en la herencia.

También se presentan enfermedades como la gripe y susto, pero no se especifica con quien deben acudir. Es notable la ausencia de chupador, adivinador, yerbero, brujo y partera.

VI. Las asambleas. ¿Qué tipos de asambleas hay?

La estructura interna de la localidad se esquematiza en el siguiente diagrama, que tiene como objetivo conocer el orden y la organización de la localidad de Demacu; la comunicación con las autoridades municipales y la promoción de actividades asignadas a los diferentes comités con un objeto específico. La estructura observada deviene de la existencia de autoridades locales y comités institucionales.

En la localidad solamente existe una asamblea, esta es la del Pueblo, en ella la integran y pueden participar según los habitantes, ciudadanos por lo que se alude que estos son mayores de edad. Quien la convoca y conduce es el Delegado y Subdelegado, tratándose asuntos que tienen relación con la cooperación para la realización de festividades, el suministro de agua y la ejecución de faenas, las facultades de competencias y decisión son a nivel asamblea, aquí la máxima autoridad es el Delegado.

Por otra parte los comités institucionales de la localidad son cuatro:

Escuela Primaria: Esta ubicado en la Santa Cruz, siendo su representante Sandra Martínez Hernández, tal comité está integrado por cinco personas. Quien otorga el nombramiento son los padres de familia este tiene la duración de un año (no se especificó la función principal del comité).

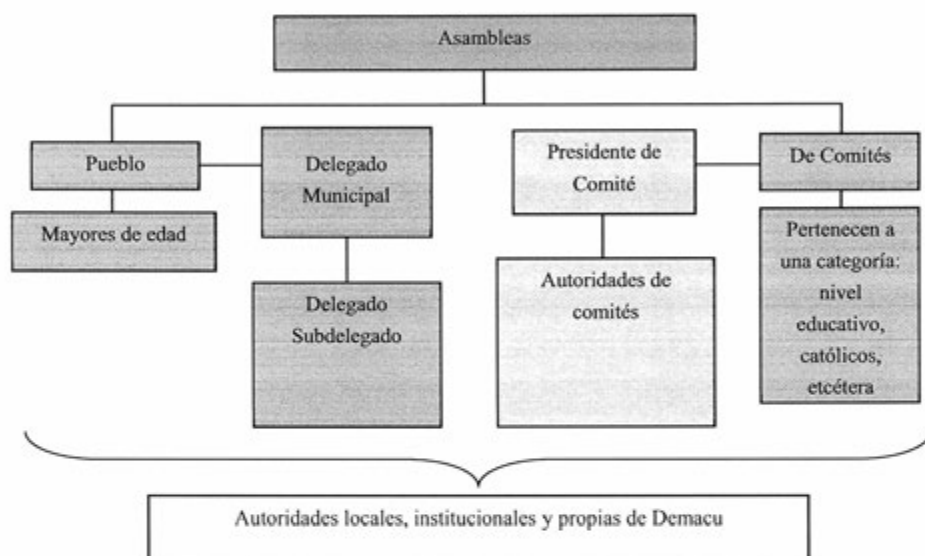
Preescolar: El nombramiento es otorgado por los padres de familia, teniendo duración de un año, este comité está constituido por cinco individuos. No dieron datos como su ubicación, representante y función principal del comité ya que no se mencionaron.

Clínica: Integrado por seis personas, quien lo dirige y representa es Gregorio Álvarez Hernández referido por los habitantes para la otorgación del nombramiento interfiere "salud" aludiéndose a esto como un conjunto de personas que integran este grupo, tal nombramiento tiene duración de un año. No fue proporcionada la ubicación ni función principal que este comité tiene dentro de la localidad.

Oportunidades: A este le otorga el nombramiento los beneficiarios y tiene duración de un año, desconociéndose el número de integrantes que lo constituyen, su dirigente o representante, ubicación dentro de la localidad y función principal de tal comité.

VII. Estructura interna

Estructura de la organización de Demacu, San Salvador, Estado de Hidalgo, 2013.



Los comités institucionales refieren a la educación en dos niveles presentes en la localidad: preescolar y primaria todos tienen como característica su conformación (variando clínica ya que tiene un integrante más que los otros comités) y duración con un lapso de un año. Su elección corresponde a padres de familia, integrantes de lo que se aludió como grupo de salud y beneficiarios de programas.

Por otro lado los comités propios de la localidad son siete:

Delegado: La forma de elección de este comité interno es a través del voto Sesiona en la bodega, su representante o dirigente es Daniel Cruz Hernández, su nombramiento es otorgado por el municipio con duración de un año, el número de personas que lo integran es diez.

Iglesia: De igual manera que el anterior la forma en que se elige este comité interno es a través del voto, siendo su representante Telesforo Gutiérrez, está constituido por cinco personas,

quien otorga su nombramiento son los integrantes de la localidad este tiene la duración de un año. Su ubicación tiene lugar en la bodega.

Eventos culturales: Ubicado en el centro de la localidad es representado por Yurin Gutiérrez, se caracteriza por ser cinco el número de personas que lo integran, el nombramiento es establecido por los integrantes de Demacu, el cual tiene duración de un año. Finalmente este comité es seleccionado a través del voto.

Reinas: Representado por Tanio Gutiérrez, tal comité está ubicado en la bodega, siendo 5 el número de personas que lo conforma, el nombramiento es establecido al igual que los dos anteriores por los integrantes de la localidad con la duración de un año, para su elección se llevan a cabo votaciones.

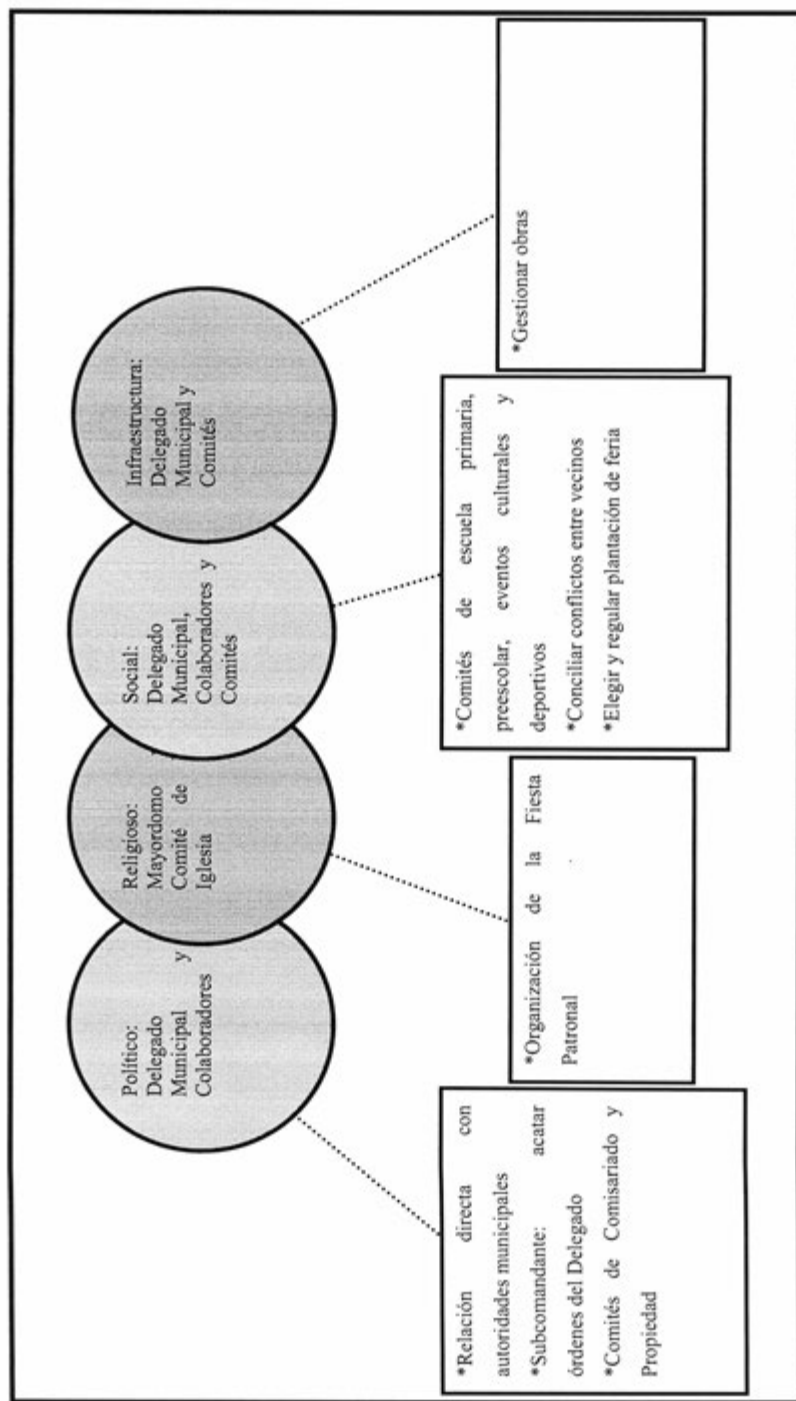
Eventos deportivos: Este comité es elegido mediante el voto, el nombramiento es otorgado por los habitantes de la localidad, teniendo este la duración de un año, la ubicación reside en el centro y como representante y dirigente se encuentra Lenin Hernández, finalmente se caracteriza por esta conformado por cinco personas.

Comisariado: Ubicado en la Santa Cruz, su representante es Fausto Hernández, la forma en que se selecciona este comité es a través del voto, el nombramiento es establecido por el ejidatario y tiene una duración de tres años, está constituido por tres personas.

Propiedad: Representado y dirigido por Miguel Hernández, tal comité está ubicado en la Santa Cruz, tiene como integrantes 3 individuos, el nombramiento es otorgado por el propietario y tiene como duración 3 años, la forma en que se elige igualmente que los seis anteriores es por medio del voto.

Se carece de la función principal que desempeña cada comité ya que no fue proporcionada, así como no se especificó la ubicación ni el tipo de edificación en el mapa de la localidad de lo que los habitantes llaman bodega y Santa Cruz.

Cargos y funciones principales de las autoridades de Demacu, San Salvador, Estado de Hidalgo, 2013.



VIII. Participación de la mujer en la organización interna

La mujer en Demacu, refieren los informantes, ocupa cargos dentro de la asamblea del pueblo solamente si esta decide participar, dentro de las actividades que desarrolla se encuentran la toma de decisiones, además dicho con palabras de los informantes “gestionar” y “aprobar” lo que permite que estén al tanto de las situaciones acontecidas y por suceder.

Es importante mencionar que algunas mujeres dentro de la localidad ocupan el cargo de Juez de Manzana.

Por otro lado el cargo más alto que ha desempeñado una mujer es el de Delegada y refieren los informantes lo ocupó por sus propios méritos, lo que muestra que en la localidad la mujer tiene un rol importante ya que participa de manera notable teniendo cargos que son clave para la organización y cumplimiento de actividades en la localidad, permitiendo así el desarrollo de la misma.

IX. Presencia del trabajo de beneficio común (faena o servicio público)

En la localidad se acostumbran a realizar faenas, estas son convocadas por el Delegado y los Jueces de Manzana, teniendo una regularidad para su realización de dos a tres meses.

Los convocados a participar son los ciudadanos; mientras que los niños y personas de la tercera edad quedan excluidos de estas actividades.

Para los habitantes que están obligados a acudir y faltan, son sancionados con multas que abarcan los \$100 pesos o en caso de no cubrir la sanción se ven obligados a un encierro temporal en la cárcel que va desde tres a 12 horas.

Actividades que comprenden las faenas:

*Mantenimiento y limpieza de caminos y calles para mejorar el acceso a la localidad.

X. Costumbre jurídica, resolución de conflictos, tipificación de faltas y delitos

La organización interna de la localidad en el tratamiento de faltas y delitos, resolución de conflictos y frecuencia de faltas y delitos, es un elemento que vincula la vida cotidiana de la localidad.

Tipo de faltas frecuentes que se cometen en la localidad	Perfil de la persona que los comete (Sexo, edad)	Forma de denunciar la falta (¿A quién se dirigen para hacer la queja?)	¿Quién recibe la denuncia y qué autoridad comunitaria es la que recibe la queja?	¿Cuáles son las faltas que se resuelven en la localidad?	¿Qué autoridad comunitaria interviene para resolver los conflictos?	¿Cuáles son las sanciones más comunes que se aplican?
1. Linderos	Hombres	La falta cometida se denuncia de manera verbal dirigiéndose al Delegado Municipal	Delegado Municipal o Subcomandante	No se especificó	Policía Comunitaria o Comandante	Multas (\$500 pesos)
2. Agresión a conyugue por parte de hombres	Hombres	La falta cometida se denuncia de manera verbal dirigiéndose al Delegado Municipal	Delegado Municipal	No se especificó	Comandante	Multas (\$500 pesos) o 12 a 14 hrs en cárcel.

Se señalan como principales faltas en su consistencia y recurrencia los conflictos matrimoniales, que se turnan con la máxima autoridad local que es el Delegado Municipal, pero recordando que siempre debe responder el Subcomandante ante cualquier situación; las sanciones que se imponen son multas o privación de libertad por algunas horas en la cárcel.

En caso de que la persona sancionada no pague la multa será privado de su libertad hasta que cumpla con lo acordado (pagar la multa); refieren los habitantes que para hacer efectivas las sanciones es necesaria la ayuda del Comisariado.

El conflicto con más relevancia que han logrado solucionar las autoridades locales es la pavimentación de San Salvador a Demacu, esto tuvo lugar en 2010. Quienes estuvieron involucrados fueron el señor Asunción Lázaro, Delegado, Gregorio Álvarez, Telesforo Gutiérrez, Alberto Gutiérrez, y Armando Lozano.

Se argumenta que nunca se han presentado conflictos que ameriten la intervención de autoridades distintas a las locales.

Dengandhó de Juárez



Créditos

Participante	Cargo
Alejandro Hernández Cruz	Subdelegado
Lucía Hernández Vázquez	Delegado
Hermenegildo Pérez Hernández	Vocal de Obras
Macaria Hernández Miguel	Habitante
José Alberto Pérez Hernández	Habitante
Nayelli Hernández Vázquez	Habitante
Lucía Hernández Hernández	Habitante

I. Identificación general

La presente monografía pretende exponer la vida social de la localidad de Dengandhó de Juárez, municipio de San Salvador, y las características particulares que sus pobladores dan a este espacio geográfico; por lo que se referirán algunos aspectos históricos, territoriales, demográficos, así como la descripción del significado que los habitantes atribuyen a su colectivo en torno a lo indígena o no indígena.

Respecto al origen de la localidad, los pobladores no tienen conocimiento de la fundación, su nombre se traduce como piedra florida; los primeros pobladores fueron Cornelio Hernández, Bernardino Santillán, Esteban Marín, Cecilia Vázquez Santillán, Lucía Hernández Hernández y Donaciano Vázquez Cortés.

El INEGI le otorgó a la localidad de Dengandhó de Juárez la clave 0130540029, y de acuerdo con sus autoridades, la población actual total es de 350 habitantes, 150 hombres y 200 mujeres. Sin embargo, las cifras oficiales reportan en el Censo de 2010 que la población asciende a 451 personas de las cuales 222 son hombres y 229 mujeres.

La lengua indígena hablada en la localidad es el otomí y los habitantes refieren que el 95% de la población habla esta lengua; el INEGI (2010) por su parte señala que 229 habitantes de 3 años y más hablan alguna lengua indígena; 1 persona, en el mismo rango de edad, habla alguna lengua indígena pero no español; y 227 habitantes de 3 años y más son bilingües, esto es, hablan alguna lengua indígena y español.

El analfabetismo es un indicador importante que merece mencionarse, pues de acuerdo con los informantes se calcula que cerca del 50% de la población no saben leer ni escribir. Para ampliar el panorama al respecto se revisaron las cifras emitidas por el INEGI en 2010 y se obtuvo un total de 2 personas de 8 a 14 años que no saben leer ni escribir y 25 personas de 15 años y más son analfabetas.

Los informantes señalan la religión predominante es la católica; el INEGI (2010) por su parte, expone al respecto lo siguiente: 397 habitantes católicos y 49 adeptos a las religiones protestantes, evangélicas y bíblicas diferentes de las evangélicas y 5 personas que manifestaron no profesar ninguna religión.

La localidad no está dividida territorialmente por calles y barrios; el territorio corresponde a propiedad privada, existen 300 propietarios. El número total de viviendas se estima en 100, mismo número de familias conformadas por 3 a 6 integrantes, las viviendas se caracterizan por tener normalmente tres habitaciones.

La vivienda se caracteriza por ser construida principalmente por block, piedra y penca; con techos de lámina y losa; y pisos de tierra. Cuentan con fogón, cocina con estufa y letrina como baño.

Los servicios con los que cuenta la vivienda típica de la localidad son los siguientes: agua, electricidad, drenaje en un 80%; pocos disponen de teléfono fijo, celular y boiler; en promedio las viviendas cuentan con radio, televisión, licuadora y refrigerador.

Los animales domésticos que frecuentemente se tienen son gatos y perros; por otro lado, las vacas, borregos y gallinas son los animales de corral que poseen.

En cuanto a la infraestructura la localidad cuenta con preescolar, primaria, canchas deportivas, delegación, iglesia capilla.

Para arribar a la localidad es necesario el paso por la carretera municipal y camino vecinal a través de bicicleta, bestia o pie.

La localidad de Dengandhó de Juárez se reconoce como indígena por hablar otomí, la carencia de transporte, poseer cocina de leña, falta de servicios públicos, inexistencia de infraestructura, servicios de comunicación y básicos (como agua potable solicitada hace 30 años).

II. Cronología histórica mínima

Año	Suceso principal	Descripción
Sin especificar	Separación de San Miguel	Debido a la escuela.
1974	Escuela	Se construye la escuela.
1980	Electrificación	Instalación en el centro y después en la periferia.
1987	Kiosco	Construcción de la obra.
1998	Granizo	Perforó techos de viviendas.
1998	Pavimentación	Se pavimentó una calle que conduce a la entrada de la localidad.
2000	Nevada	Cubrió la localidad.
2002	Pavimentación	Del centro a la escuela.
2013	Helada	Pérdida de mezquites, duraznos y chabacanos.

Los acontecimientos que permanecen en la memoria colectiva de los habitantes refieren a la fundación de la localidad, infraestructura y desastres naturales que afectaron su patrimonio.

III. Ciclo anual (actividades económicas, emigración, ritos, fiestas y modo de celebración)

El ciclo anual de la localidad está constituido por los aspectos agrícolas, culturales, religiosos, festivos o celebraciones. En su conjunto constituyen las características que indican la unicidad de Dengandhó de Juárez, al reflejar lo que les resulta importante celebrar y las actividades que se deben realizar para vivir el día a día de acuerdo con sus parámetros.

Actividad Económica	E	F	M	A	M	J	J	A	S	O	N	D
Ciclo agrícola												
Maiz												
Frijol												
Cebada												
Otros productos: haba												
Fiestas	E	F	M	A	M	J	J	A	S	O	N	D
Fiesta del pueblo												
Patronal												
Carnaval												

	E	F	M	A	M	J	J	A	S	O	N	D
Fiestas												
Ceremonias												
Escuelas												
Otras												
Enfermedades												
Personas												
Animales												
Plagas												
Epidemias												
Otras												
Clima												
Lluvias												
Calor												
Sequia												
Heladas												
Tormentais												
Otros												

Escasez de agua	E	F	M	A	M	J	J	A	S	O	N	D
Fuente principal de abastecimiento de agua: bomba												

Hasta ahora la principal característica de la agricultura en la localidad es, como ya se hizo notar, el cultivo de maíz, frijol, cebada y haba. Los dos primeros implican actividades de marzo a mayo; y los dos últimos en septiembre y octubre.

Las fiestas corresponden a la Fiesta Patronal en enero y diciembre; ceremonias en marzo, abril y noviembre; las escuelas tienen celebración en septiembre y se señala el mes de diciembre como aquel en el que tiene lugar una ceremonia, aunque al respecto no se dieron mayores detalles.

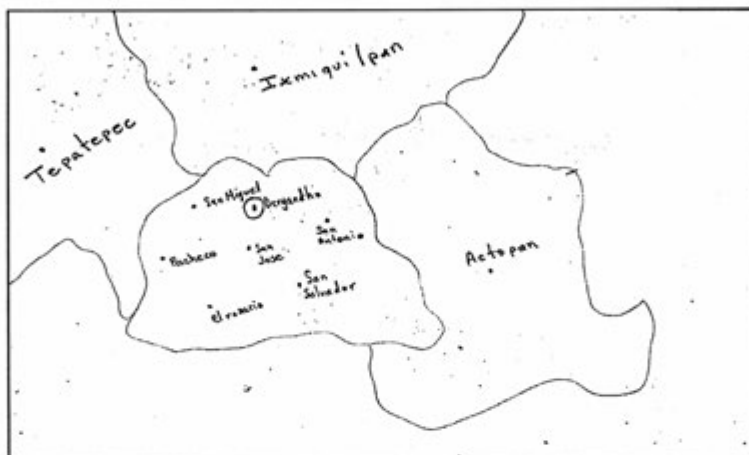
Las personas suelen padecer alguna enfermedad en abril, mayo, noviembre y diciembre; los animales son aquejados en abril y mayo, mismos meses en que tienen presencia las plagas.

Las lluvias se presentan de mayo a julio; la época de calor y sequía abarca de marzo a mayo; las heladas ocurren en enero, noviembre y diciembre.

El agua es bombeada a las viviendas, cuando ésta se daña existe escasez del líquido.

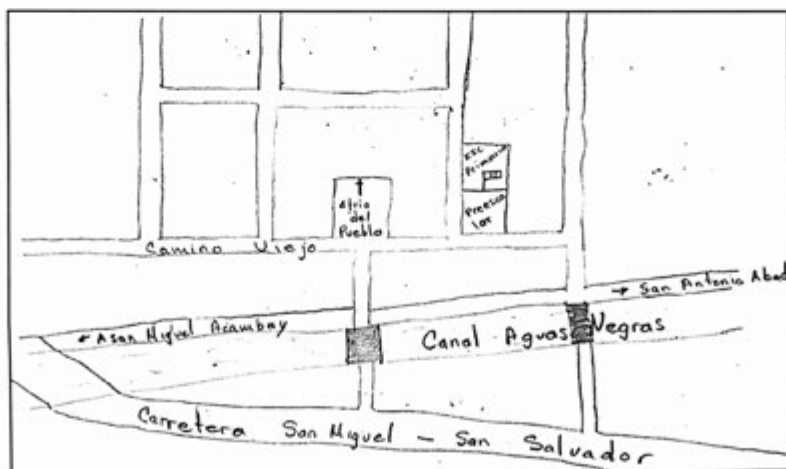
IV. Croquis regional y de la localidad

En la siguiente imagen se da cuenta de la ubicación de la localidad en relación a otras, destaca San Antonio, San José, El Rosario, etcétera.



Croquis regional de la localidad Dengandhó de Juárez

A continuación se muestra la distribución espacial de la localidad, por lo que son perceptibles elementos de infraestructura como atrio, escuelas y calles.



Croquis de Dengandhó de Juárez

V. Adscripción y prácticas culturales

La adscripción y las prácticas culturales son elementos que dotan de singularidad y por lo tanto definen a una localidad o colectivo frente a otras, motivo por el cual se describen mes por mes los quehaceres que congregan a la población en torno a un objetivo y que constituyen la vida cotidiana de Dengandhó de Juárez, y brinda elementos para sustentar o rechazar si su vida social es de carácter indígena.

Enero

Se lleva a cabo la Fiesta Patronal el día 6 en honor a los Reyes Magos, ésta tienen lugar por la cooperación de los habitantes, consiste en mañanitas, misas, procesión, quema de toritos, música y convivio.

Febrero

No existen celebraciones.

Marzo y abril

Se señalan ceremonias pero no fueron descritas.

Mayo a agosto

No hay fiestas.

Septiembre

Se sabe que en este mes en las escuelas existe un festejo, no se dio más información.

Octubre

No existen fiestas.

Noviembre

Se celebra el Día de Muertos el día 1 y 2. Se ponen altares, ofrendas, se visitan las tumbas y llevan flores.

Diciembre

No se da cuenta de la celebración.

Características de las manifestaciones culturales de la localidad

Leyendas y lugares sagrados

Predomina la leyenda de La Llorona.

Se cree que existía una bruja que se chupaba a los niños, por eso se ponían pasadores en sus gorros y se colgaban matas para evitarlo.

Se creía que había dinero enterrado en un cerro cercano a la localidad.

La iglesia es considerada un lugar sagrado.

Comida

La comida propia de las celebraciones o festividades mencionadas, son principalmente mole, barbacoa, arroz, consomé y frijoles.

Música

La localidad no cuenta con algún grupo musical.

Danza

La localidad no cuenta con algún grupo de danza.

Vestimenta

La vestimenta tradicional es de manta, se usan huaraches de correa y sombreros de tornillo.

Artesanías

Los habitantes consideran una artesanía el arco que colocan en la entrada de la iglesia, diseñado por ellos mismos con materiales de su alrededor.

Medicina tradicional

Para recuperar la salud, los informantes negaron las prácticas de medicina a través de un médico tradicional, refiriendo que ante algún padecimiento o enfermedad recurren a las clínicas de Salud más cercanas.

No se dio cuenta de la presencia de yerbero, curandero, sobador, chupador, brujo, partera o adivinador.

VI. Las asambleas. ¿Qué tipos de asambleas hay?

La estructura interna de la localidad se esquematiza en el siguiente diagrama, que tiene como objetivo conocer el orden y la organización de Dengandhó de Juárez, San Salvador; la comunicación con las autoridades municipales y la promoción de actividades asignadas a los diferentes comités con un objeto específico. La estructura observada deviene de la existencia de autoridades locales y Comités Institucionales.

La asamblea realizada es la General, se dirige a los jefes de familia, es convocada por el Delegado Municipal; donde se tratan temas del drenaje, agua y luz.

El resto de los comités existentes en la localidad atañen a las personas que pertenecen con una categoría específica, por ejemplo padres de familia de los diferentes niveles educativos, Salud, Tercera Edad, Obras, Iglesia y Oportunidades, en consecuencia se tratan asuntos propios de dicha pertenencia y actividad, lo que describiremos posteriormente.

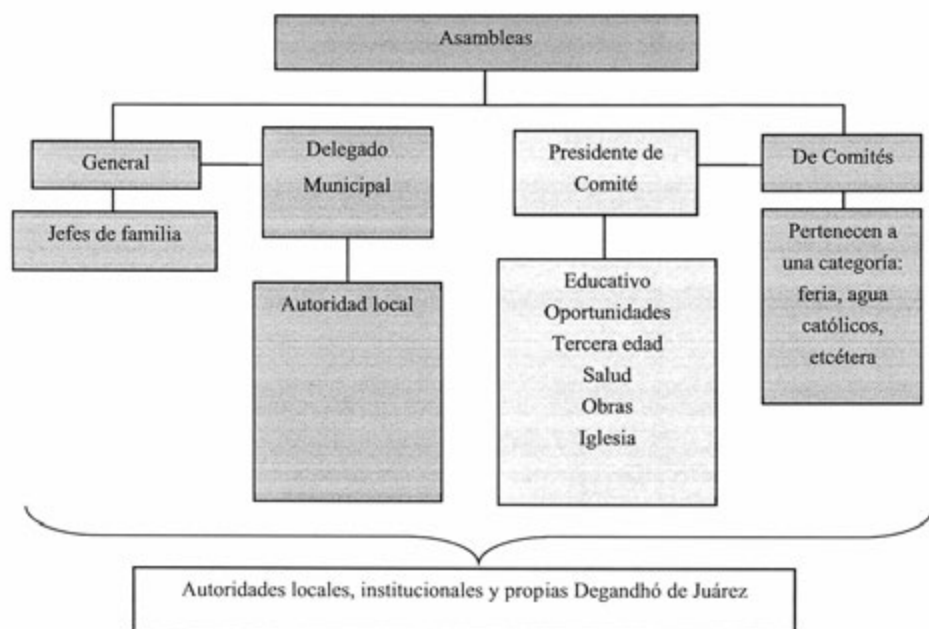
Lo apenas señalado constituye un elemento muy importante de la localidad pues la estructuración y conformación de los comités que han hecho denota lo trascendente que resulta el aspecto que a cada una compete y que podemos resumir en:

*Autoridad local

*Infraestructura

VII. Estructura interna

Estructura de la organización de Dengandhó de Juárez, San Salvador, Estado de Hidalgo, 2013



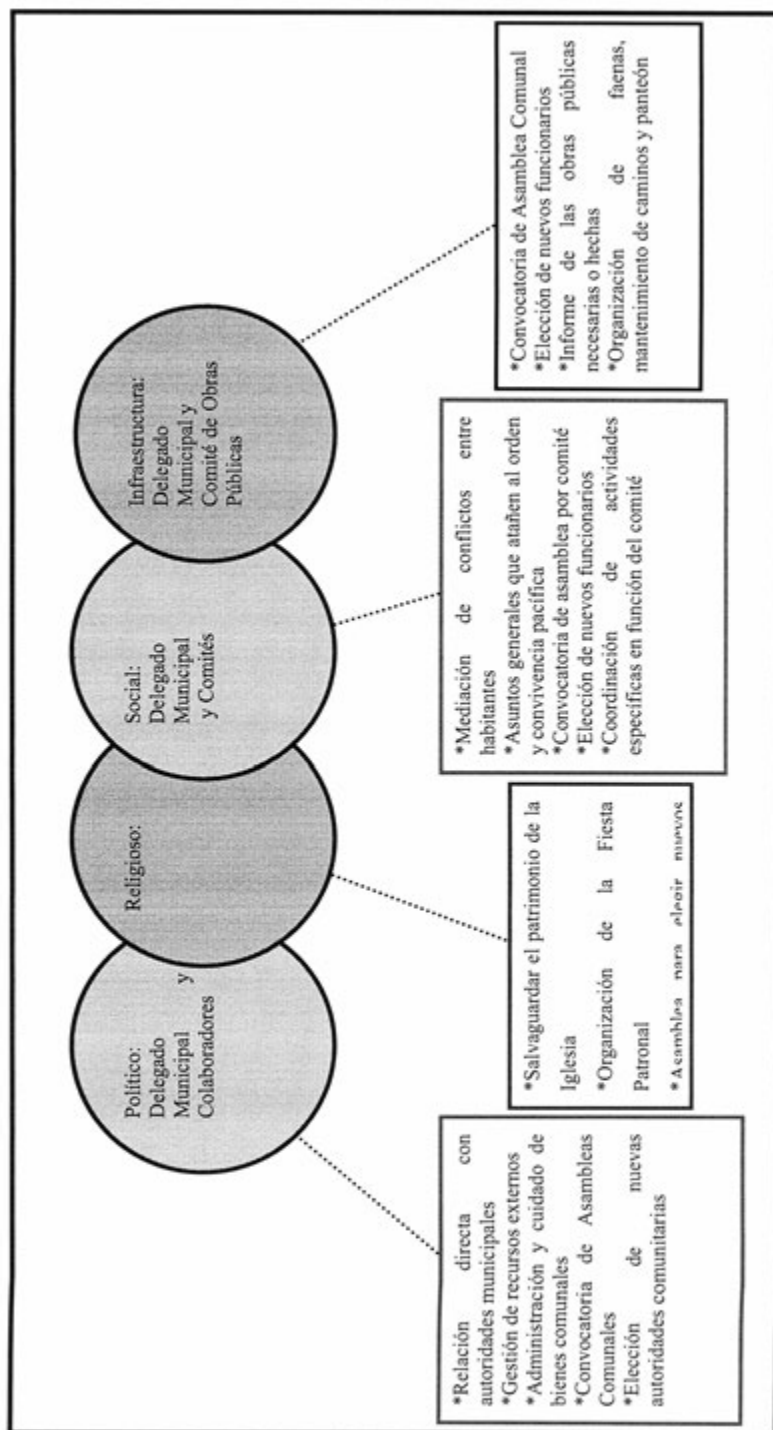
El Delegado Municipal es la autoridad local más importante, representante de la localidad, permanece en funciones un año y tiene un colaborador: el Juez Auxiliar.

Los Comandantes abarcan un total de dos funcionarios por el lapso de un año, les compete la convocatoria de las personas que no son participantes activos en la comunidad. La Policía Comunitaria se integra por dos personas por un año.

Se suma a lo dicho la relación directa que debe existir entre estas autoridades, principalmente el Delegado, con las municipales que permita por supuesto la exposición de hechos relevantes, carencias, necesidades, etcétera, con el fin de ser atendidos o brindar una solución.

Los comités se encargan de realizar asambleas en función de las necesidades del rubro que representen, se diferencian en integrantes, temporalidad en el cargo y por supuesto funciones.

Cargos y funciones principales de las autoridades de Dengandhó de Juárez, San Salvador, Estado de Hidalgo. 2013.



VIII. Participación de la mujer en la organización interna

La mujer en Dengandhó de Juárez, refieren los informantes, ha ocupado cargos dentro de los comités y en cualquier puesto desempeñando la actividad que le sea conferida.

Es importante destacar que tampoco se mencionó la prohibición de asistencia de las mujeres a las diferentes asambleas que tienen lugar en la localidad, más bien se habló que quienes participan pueden ocupar cualquier puesto y seguir desempeñando la actividad propia del cargo, de lo cual podemos deducir que la presencia de la mujer en las asambleas, lo que permite que estén al tanto de las situaciones acontecidas y por suceder.

Destaca que han ostentado cargos de Delegadas y coordinadoras en algunos comités.

Cuando los informantes hablan de la forma de elección para cada autoridad local e integrantes de comités tampoco exponen la omisión del voto de las mujeres, si a eso sumamos que algunos cargos recaen en ellas cabe inferir que participan en la toma de decisiones.

IX. Presencia del trabajo de beneficio común (faena o servicio público)

Las faenas, el trabajo en beneficio común, dependen en su organización y convocatoria del Delegado Municipal y sus colaboradores, así como de los padres de familia en función de las necesidades que en infraestructura presente la localidad, aproximadamente se realizan cada 15 días.

Los convocados a participar son personas con las siguientes características:

*Hombres mayores de 18 años de edad

Mientras que los niños y personas de la tercera edad quedan excluidos de estas actividades.

Los habitantes que están obligados a acudir al trabajo comunitario y faltan deben reponer el trabajo.

Actividades que comprenden las faenas:

*Limpieza general.

X. Costumbre jurídica, resolución de conflictos, tipificación de faltas y delitos

La organización interna de la localidad en el tratamiento de faltas y delitos, resolución de conflictos y frecuencia de faltas y delitos, es un elemento que vincula la vida cotidiana del lugar. Para el caso de Dengandhó de Juárez, San Salvador no existe un reglamento interno escrito o estatuto comunal de convivencia, más bien se describe a la comunidad como regida por usos y costumbres.

Tipo de faltas frecuentes que se cometen en la localidad	Perfil de la persona que los comete (Sexo, edad)	Forma de denunciar la falta (¿A quién se dirigen para hacer la queja?)	¿Quién recibe la denuncia y qué autoridad comunitaria es la que recibe la queja?	¿Cuáles son las faltas que se resuelven en la localidad?	¿Qué autoridad comunitaria interviene para resolver los conflictos?	¿Cuáles son las sanciones más comunes que se aplican?
1. Robo de cable	Gente externa	Delegado Municipal	Delegado Municipal	Desacuerdos y robos	Delegado Municipal	No existen

Se señalan como principales faltas en su consistencia y recurrencia el robo de cable por personas externas a la comunidad, este delito es dirigido a la autoridad local, el Delegado, que se encarga de darle tratamiento, aunque ya no existen las multas o sanciones.

El Bondho



Créditos

Participante	Cargo
Gerardo Nicolás Ramírez Montiel	Delegado Municipal
Francisco Santiago Pérez	Encargado de Manzana
Herminia Hernández	Encargada de Manzana
Jonathan Camargo Ramírez	Encargado de Manzana
Oviali Daniel	Encargado de Manzana
Víctor Pérez Pérez	Representante de Comité
David Hernández Daniel	Representante de Comité

I. Identificación general

La presente monografía pretende exponer la vida social de la localidad El Bondho, Municipio de San Salvador, y las características particulares que sus habitantes dan a este espacio geográfico, por lo que se referirán algunos aspectos históricos, territoriales, demográficos, así como la descripción del significado que los habitantes atribuyen a su colectivo en torno a lo indígena o no indígena.

Se desconoce el origen de la localidad, y no se cuenta con alguna información referente a su fundación, al igual que un registro sobre los primeros pobladores que habitaron en la comunidad.

El nombre de la localidad El Bondho proviene del náhuatl y significa *montón de piedras o pedregal*, y existe un escudo de la Reyna Xóchitl de 1938, que representa a la comunidad.

El INEGI le otorgó a la localidad El Bondho la clave 0130540004, y de acuerdo con sus autoridades, la población actual total es de 716 habitantes, no se especifica el número de hombres y mujeres. De acuerdo a las cifras oficiales del INEGI en el censo de 2010, la población total asciende a 716 personas, 334 son hombres y 382 mujeres.

La lengua indígena hablada en la localidad es el otomí-hñã-hñú, se estima por parte de los habitantes que un 30% de la población la habla, mientras que el INEGI (2010) señala que 59 habitantes de más de 3 años y más la hablan, y 55 personas son bilingües, característica que se origina por el uso de la lengua indígena y el español.

El analfabetismo es un indicador importante que merece mencionarse, pues de acuerdo con los informantes se calcula que entre el 10 y 15% de la población no saben leer ni escribir, lo que indica que 107 habitantes no saben leer ni escribir. Para ampliar el panorama al respecto se revisaron las cifras emitidas por el INEGI en 2010 en dos grupos de edades: personas entre 8 y 14 años que no saben leer ni escribir y personas mayores de 15 años analfabetas, correspondiendo al primer grupo una cantidad de 0 casos y para el segundo 34; de los cuales 7 son hombres y 27 mujeres.

La composición religiosa de la localidad, según los informantes, está constituida en su mayoría por católicos (aunque no se especificó una cantidad). Los datos que el INEGI

(2010) expone al respecto son los siguientes: 640 habitantes son católicos y 22 adeptos a las religiones protestantes, evangélicas y bíblicas diferentes de las evangélicas, y 43 personas que se encuentren en la categoría de no profesantes de alguna.

La localidad, de acuerdo con los informantes, está dividida territorialmente por ocho manzanas, de las cuales seis no tienen un nombre designado, y dos se llaman Monte y Caxnajay, la primera debe su nombre a la existencia de un monte en su ubicación, y la segunda significa *tierra en donde no nace nada*. Es importante señalar que en las manzanas, el Otomí es considerado como la primera lengua, y para el caso de las 8 manzanas el juez de manzana representa la autoridad local inmediata. Además, el territorio corresponde a propiedad privada y bienes comunales; por parte de los pobladores se desconoce el número total de viviendas que habitadas en la localidad, sin embargo, el INEGI (2010) señala un total de 178 viviendas, habitadas por aproximadamente cinco personas dicen los pobladores.

La vivienda se caracteriza por ser construida principalmente con adobe, block, tabique y piedra, por parte de los pobladores se calcula que el 60% de los techos de las viviendas es de concreto, el 30% de lámina y el 10% de teja, mientras que los pisos un 70% es de concreto y el 30% de tierra; la mayoría está conformada por cinco habitaciones, además de la cocina y una letrina de baño, cuentan con drenaje.


Los servicios con los que cuenta la vivienda típica de la localidad son suministro de agua potable, electricidad y drenaje; en promedio cada vivienda cuenta con boiler, teléfono de casa, celular, radio, TV, licuadora y refrigerador, un muy bajo porcentaje posee computadora y servicio de Internet.

En cuanto a los animales encontramos, gatos y perros que podemos clasificar como animales de compañía, además de animales de corral: vacas, borregos, patos, guajolotes, gallinas y conejos; animales que de su venta proporcionan un ingreso al hogar.




Típicas viviendas de la comunidad El Bondho

En cuanto a la infraestructura de la localidad tienen preescolar y primaria que constituyen espacios sociales importantes para la educación y formación de los niños; una cancha deportiva, un auditorio para la realización de eventos y juntas, además la localidad cuenta con una delegación municipal. En cuanto a las construcciones para culto religioso se tiene una iglesia y una capilla. Si bien, no hay un mercado, existen tiendas de abarrotes.



Iglesia de la comunidad



Capilla



Cancha deportiva



Kiosco

El paso por la carretera estatal, municipal y caminos vecinales es necesario para arribar a la localidad, por otra parte existe una ruta de transporte que realiza viajes cada 10 minutos, también se puede llegar en automóvil y bicicleta.



Parte del acceso a El Bondho

La localidad de Bondho se conoce y reconoce como indígena por parte de sus habitantes, debido a que hablan una lengua indígena, además conservan y practican sus tradiciones.

II. Cronología histórica mínima

Año	Suceso principal	Descripción
Sin especificar	Aparición de la imagen de la Virgen en un árbol	Se cuenta por parte de los pobladores que se apareció una imagen de la Virgen en un árbol, como consecuencia los habitantes acudían a cantarle y llevarle ofrendas, además llegaban personas de otros lugares, sin embargo el árbol fue quemado por el dueño del terreno en donde estaba ubicado.
1998	Caída de postes de luz	La intensidad del viento provocó que se cayeran varios de los postes de luz que anteriormente habían sido colocados en la comunidad.
2000	Construcción de la iglesia	La anterior iglesia era muy antigua y pequeña por esta razón los habitantes con recursos propios de la comunidad financiaron la construcción de la iglesia.

Como se puede apreciar en la tabla anterior los hechos relevantes corresponden a acontecimientos que tienen que ver con eventos religiosos, tales como la aparición de una Virgen en un árbol (aunque no se especifica la fecha sobre este acontecimiento). Al respecto, se menciona por parte de los pobladores que a partir del descubrimiento del árbol, éste se convirtió en un centro de veneración y punto de reunión para los creyentes, quienes acudían al árbol para cantar e inclusive llevar ofrendas. No obstante de la importancia que el árbol había cobrado para la localidad y visitantes, se describe que el dueño del terreno en donde se ubicaba el árbol decidió quemarlo.

También es importante mencionar la construcción de una Iglesia que tuviera mayor espacio para albergar a la población católica que asiste a este recinto, dado que la anterior Iglesia era muy antigua y pequeña. Es importante mencionar que para la construcción de la Iglesia se requirió del financiamiento propio de los habitantes de la comunidad.

En otro contexto, se menciona que poco después de que se instalaran los postes de luz y el alumbrado público, la intensidad del viento ocasionó que se cayeran, este suceso ocurrió en el año de 1998.

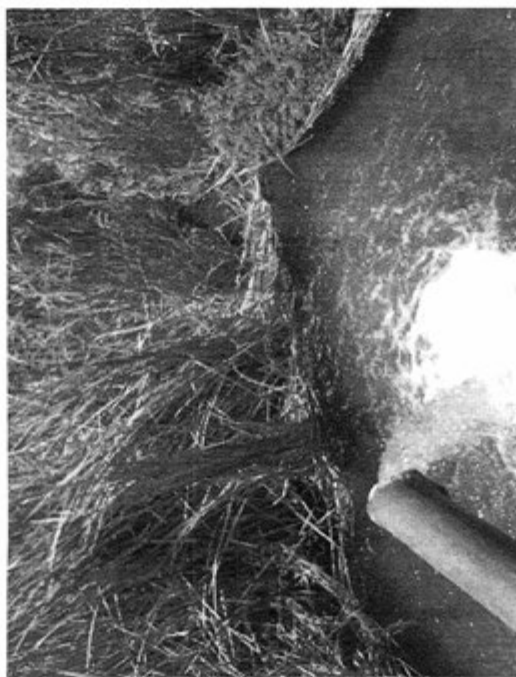

III. Ciclo anual (actividades económicas, emigración, ritos, fiestas y modo de celebración)

El ciclo anual de la localidad está constituido por los aspectos agrícolas, culturales, religiosos, festividades o celebraciones. En su conjunto constituyen las características que indican la unicidad de El Bondho al reflejar lo que les resulta importante celebrar y las actividades que se deben realizar para vivir el día a día de acuerdo con sus parámetros.

Actividad Económica	E	F	M	A	M	J	J	A	S	O	N	D
Ciclo agrícola			Empieza la siembra	Siembra			Se recoge la cosecha					
Maíz			Empieza la siembra	Siembra			Se recoge la cosecha					
Frijol												
Otros productos:												
Calabaza			Se cultiva Calabaza									
Chile verde			Chile verde	Se cultiva pepino					Se cultiva haba			
Ejote												
Pepino			Ejote									
Haba												
Fiestas	E	F	M	A	M	J	J	A	S	O	N	D
Fiesta del pueblo	Virgen de Guadalupe						Sagrado Corazón de Jesús					
Patronal												

Fiestas	E	F	M	A	M	J	J	A	S	O	N	D
Carnaval												
Ceremonias												
Escuelas			Día 21. Día de la primavera						Día 16. Día de la Independencia de México			
Otras			Reina del pueblo	Día 10. Desfile del ejido								
Enfermedades	E	F	M	A	M	J	J	A	S	O	N	D
Personas												
Animales			Catarro y viruela en aves		Viruela en gallos							
Plagas			Chahuistle (en alfalfa)									
Epidemias												
Otras												
Clima	E	F	M	A	M	J	J	A	S	O	N	D
Lluvias												
Calor												
Sequia												
Heladas												
Tormentas												
Otros												

Escasez de agua	E	F	M	A	M	J	J	A	S	O	N	D
Fuente principal de abastecimiento de agua:	<p style="text-align: center;">P o z o d e a g u a (No hay escasez de agua en todo el año)</p>											



Pozo de agua de la comunidad

La agricultura es importante para la comunidad, ya que es una parte importante de la actividad económica de la localidad. Encontramos una gran abundancia de cultivos como el maíz, frijol, calabaza, chile verde, ejote, pepino y haba. Además existen cultivos como la alfalfa, avena y cebada que se cultivan durante todo el año, específicamente para la alfalfa se presentan plagas, tales como el chahuistle. Cabe destacar que es en el mes de marzo cuando se inician las tareas para comenzar con la siembra del maíz y frijol, algunos cultivos como la calabaza, chile verde y ejote se comienzan a sembrar desde el mes de marzo, mientras que el cultivo del pepino se inicia en abril, y la haba en septiembre.

Las fiestas principales de la localidad corresponden en orden cronológico a la celebración de la Virgen de Guadalupe durante el mes de enero, una celebración que se caracteriza por la realización de una misa y un convivio entre los habitantes. Por otra parte el festejo del Santo Patrono del Sagrado Corazón de Jesús se realiza en junio y es una festividad religiosa en las cuales participa la comunidad. También en las escuelas se realizan festividades como el día de la primavera y el día de la Independencia de México. Otra festividad es la elección de la Reina de la comunidad que se lleva a cabo en el mes de marzo, la ganadora representa a la mujer de la comunidad.

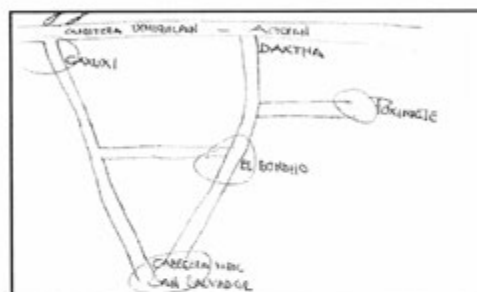
Al respecto de las enfermedades que padece la población se menciona a la gripe como el padecimiento más frecuentado entre la población, en este sentido es común que se presente en diciembre, un mes característico por la intensidad del frío. Referente a los animales encontramos la gripa y el catarro que son las enfermedades que se padecen las aves en los meses de marzo a mayo. En cuanto a los cultivos el Chahuistle es una plaga que afecta principalmente a la alfalfa.

El clima tiene variaciones durante el año, así se menciona que es común que el periodo de lluvias sea de abril a junio, cabe destacar que las lluvias favorecen el cultivo de temporal; las lluvias se hacen acompañar de granizo en los meses de mayo y junio. Mientras que los meses de mayor calor son marzo, abril y mayo. Por otra parte las heladas y la sequía son fenómenos meteorológicos que perjudican al cultivo y suelen presentarse en los meses de enero a mayo y a finales de año.

Finalmente se destaca que la comunidad no tenga problemas relacionados con el desabasto del agua, por el contrario se cuenta con un pozo de agua que brinda de suministro del vital líquido a la población, por lo cual no tienen ningún problema de escasez.

IV. Croquis regional y de la localidad

En la siguiente imagen de acuerdo a la información de los pobladores se ubica espacialmente El Bondho en relación a las localidades vecinas, es posible apreciar la cercanía y conexión con las comunidades El Daxtha (comunidad perteneciente al municipio de Actopan), Caxuxi, y Poxindeje de Morelos. Además la comunidad tiene cercanía con la cabecera del municipio de San Salvador, esto le permite tener mayor cercanía con las autoridades municipales.



Croquis regional de la localidad de El Bondho

En este croquis se observa al auditorio, la Iglesia, la primaria, el jardín de niños y el pozo de agua como elementos que forman parte de los servicios y construcciones que conforman a la comunidad. Por otra parte la conexión que tiene con la carretera de San Salvador-Daxtha hace más fácil el acceso a la cabecera municipal de San Salvador y el acceso al Municipio de Actopan.

También podemos observar el pozo de agua de la comunidad, lo que les permite el abastecimiento y distribución del agua.



Croquis de El Bondho

V. Adscripción y prácticas culturales

La adscripción y las prácticas culturales son elementos que dotan de singularidad y por lo tanto definen a una localidad o colectivo frente a otras, motivo por el cual se describen mes por mes los quehaceres que congregan a la población en torno a un objetivo y que constituyen la vida cotidiana de la localidad de El Bondho, y brinda elementos para sustentar o rechazar si su vida social es de carácter indígena.

Enero

Virgen de Guadalupe

Durante esta mes la celebración de la Virgen de Guadalupe es un acontecimiento importante para la comunidad, se lleva a cabo una misa para en honor a la Virgen, para esta celebración se realizan peregrinaciones en la localidad, así como también una comida para todo los habitantes.

Febrero

No se aludió sobre alguna festividad o celebración en este mes.

Marzo

Día 21. Día de la primavera

Esta festividad corre a cargo de las instituciones educativas de la comunidad, tales como el jardín de niños, para este caso algunos de los niños se disfrazan alusivos a la primavera, por ejemplo flores, animales, etc.

También encontramos otra festividad en la comunidad, la elección de la Reina del pueblo, una convocatoria que reúne a las jovencitas de la comunidad que tengan la convicción de representar a la mujer y belleza de la comunidad.

Abril

Día 10. Desfile del ejido

Esta festividad es organizada por los ejidatarios de la comunidad, quienes durante ese día realizan una caravana con camiones decorados con adornos.

Mayo

No se aludió sobre alguna festividad o celebración en este mes.

Junio

Fiesta Patronal

Sagrado Corazón de Jesús

Con motivo de esta celebración se lleva a cabo una misa en honor al patrono, también se realizan recorridos a través de peregrinación con las personas de la comunidad, se acompaña del Santo Patrono. Para el festejo y la convivencia se hace una comida comunitaria.

Aunque para la celebración no se tiene una fecha exacta sobre la realización de esta festividad, debido a que es variable.

Julio y agosto

No se aludió sobre alguna festividad o celebración en estos meses.

Septiembre

Día 16. Día de la Independencia

Esta es una festividad que se celebra en las escuelas para recordar el día de la Independencia de México, con motivo de este festejo las escuelas de la comunidad realizan honores a la bandera.

Diciembre

No se aludió sobre alguna festividad o celebración en este mes.

Octubre y noviembre

Se alude como una celebración que realiza cada familia de manera independiente y voluntaria.

Diciembre

No se aludió sobre alguna festividad o celebración en este mes.

Características de las manifestaciones culturales de la localidad

Leyendas y lugares sagrados

La leyenda predominante en la comunidad se refiere a la presencia de una *mujer vestida de blanco*, se cuenta por parte de los pobladores que si se aparece no se debe mirar a los ojos porque de lo contrario se lleva a las personas.

Los nahuales, son otro de los personajes que se aluden en la comunidad, al respecto de ellos se dice que se aparecen en lugares donde existe la presencia de abundante agua, por lo que se cree que no se debe acercarse a esos lugares.

Se alude a la Iglesia como un centro ceremonial. También se menciona de la existencia de un monumento a la Reina Xóchitl en la comunidad; no se realiza alguna actividad entorno a la presencia de este monumento.

Comida

La comida propia de las celebraciones o festividades mencionadas es la barbacoa de borrego que se prepara en un hoyo bajo tierra con piedras, se tapa con tierra y encima se colocan pencas de maguey, el tiempo de cocción se prolonga por largas horas. Los hombres que tienen más experiencia en la preparación son los que se encargan de preparar la barbacoa.

También el mole es un platillo preparado por las mujeres de la comunidad, se suele acompañar con la barbacoa y tortillas de maíz hechas a mano.

Música

A pesar de que la música es un elemento tradicional para las fiestas y celebraciones de la comunidad, dentro de la comunidad no se cuenta con un grupo de música en la localidad, por lo que se contratan a músicos de otras regiones y lugares.

Danza

No se aludió la presencia de un grupo de danza propio de la localidad.

Vestimenta

La vestimenta tradicional de la comunidad es elaborada de manta, los hombres utilizan un pantalón y camisa, también los huarache son utilizados del uso cotidiano; mientras que las mujeres usan camisas o vestidos bordados, además de un rebozo.

Artesanías

Los productos artesanales que se hacen en la comunidad son blusas, servilletas y almohadas que son bordadas por ocho mujeres de la comunidad, obtienen los materiales del municipio de Actopan.

Creencias

Una de las creencias que permanece entre los habitantes es acerca de las mujeres embarazadas que no deben salir durante la luna llena. También hay una creencia que tienen que ver con los niños, por lo que se debe de poner tijeras de fierro debajo de su almohada para evitar que una bruja se los lleve.

Remontándonos a la leyenda de la *Mujer vestida de blanco*, se dice que en caso de encontrársela se debe evitar mirar a los ojos porque de lo contrario te lleva.

Medicina tradicional

En la comunidad no hay un médico tradicional, aunque se cuenta con la presencia de un santero que realiza curaciones de mal de ojo, las malas vibras etc., no se aludió acerca de con quién acuden en caso de otro tipo de padecimientos diferentes a los que atiende el santero.

No se dio cuenta de la presencia de yerbero, curandero, sobador, chupador, brujo, partera o adivinador, únicamente del rezandero, un hombre de 48 años que se dedica profesante de la religión católica que se dedica a dar los rosarios en las ceremonias luctuosas; por la realización de esta actividad el rezandero obtiene una remuneración económica.

VI. Las asambleas. ¿Qué tipos de asambleas hay?

La estructura interna de la localidad se esquematiza en el siguiente diagrama, que tiene como objetivo conocer el orden y la organización de la localidad El Bondho; la comunicación con las autoridades municipales y la promoción de actividades asignadas a los diferentes comités con un objeto específico. La estructura observada deviene de la existencia de autoridades locales y Comités Institucionales.

En la comunidad, la asamblea comunidad se dirige a la población que tiene más de 18 años, y es encabezada por el Delegado Municipal y colaboradores, tales como el Comisario Ejidal, Representantes de manzana y notificadores. Las actividades que realizan estas autoridades tienen que ver con el mantenimiento del orden y convivencia de los habitantes en la comunidad, se suman labores de organización, limpieza y gestión de recursos externos.

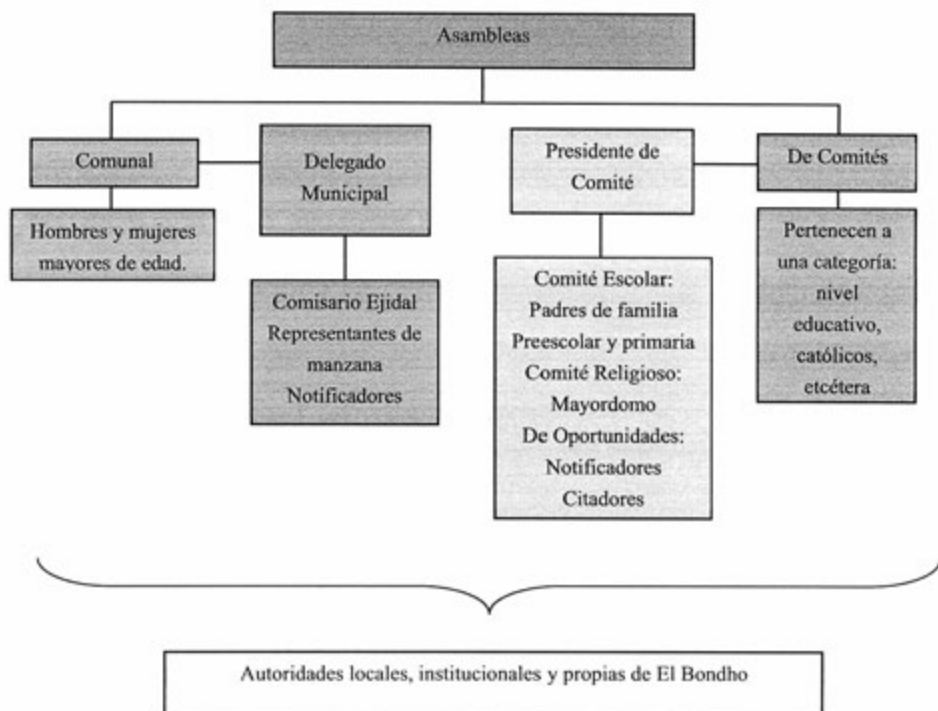
Con relación a los otros comités de la localidad, podemos mencionar al Comité Educativo que tiene una función definida dentro de las instituciones educativas de la comunidad, lo mismo que el Comité Religioso que cumple con funciones específicas dentro de la comunidad religiosa, lo que describiremos posteriormente.

Lo señalado constituye un elemento muy importante de la localidad pues la estructuración y conformación de los comités que han hecho denota lo trascendente que resulta el aspecto que a cada una compete y que podemos resumir en:

- *Autoridad local
- *Infraestructura
- *Educación
- *Religión

VII. Estructura interna

Estructura de la organización de El Bondho, San Salvador, Hidalgo, 2013



El Delegado Municipal es considerado como la autoridad máxima de la comunidad, por ello cuando ocurre algún problema o suceso de intereses, los habitantes de la comunidad acuden en su ayuda. Es el encargado de que todas las personas de la comunidad socialicen en un ambiente de armonía, debido a que la tarea de vigilar en la comunidad es muy amplia, el Delegado asignó a todos los habitantes la tarea de vigilar la comunidad.

El Comisario Ejidal es otra figura de la comunidad uno de los colaboradores del Delegado Municipal, su trabajo consiste en ser el representante de los ejidatarios, además de atender problemas relacionados con la propiedad del terreno, y su periodo en función corresponde a tres años.

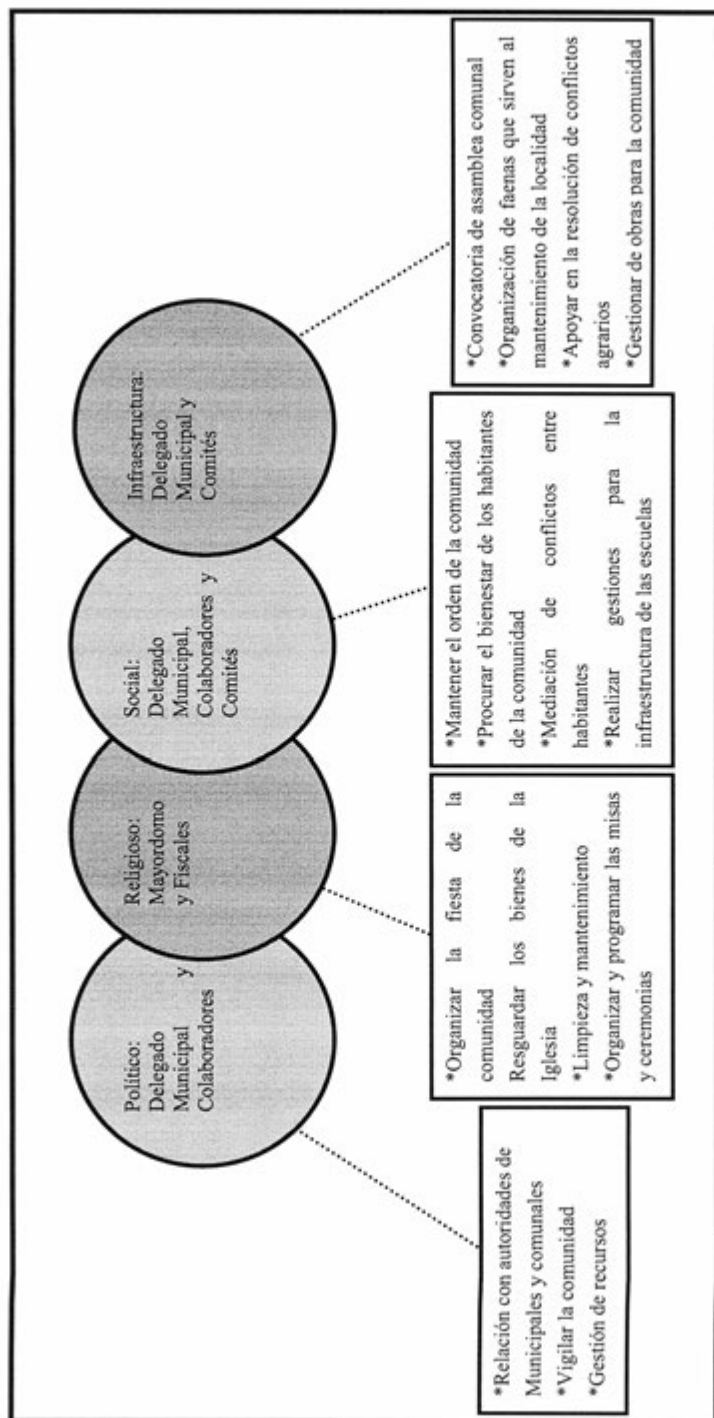
También la presencia de notificadores, citadores o avisadores que tienen la función de mantener informados a las personas que estén incorporadas a un programa social del gobierno, en este comité hay un total de ocho personas. Por otra parte los representantes de manzana son autoridades de la comunidad que representan a los habitantes de su manzana, tienen constante cercanía con el Delegado Municipal.

Con relación a las características que deben de cumplir para formar parte de los comités que apoyan, se establece como prioridad ser originario de la comunidad, además de ser mayor de 18 años, de lo contrario no se puede formar parte del comité puesto que las normas de la comunidad no lo permiten.

Otro comité es el Educativo que está integrado por un comité de padres de familia del jardín de niños y primaria, para este comité se cuenta con un Presidente, Secretario, Tesorero y Vocales, el periodo en función corresponde a un ciclo escolar (un año). Cabe destacar que no se cuenta con una Policía Rural, Consejo de Ancianos y no hay algún tipo de bienes comunales.

Finalmente, la iglesia cuenta con un Mayordomo que se encarga de organizar la fiesta, organizar las misas y ceremonias, además de la limpieza, el resguardo de salvaguardar los bienes de la iglesia, el periodo de función de este cargo es indefinido, ya que actualmente la mujer que cumple con la funciones del mayordomo, tienen diez años en función de este cargo. A diferente de los demás comités dentro del Comité de la Iglesia se permite la participación de menores d 18 años, siempre y cuando tengan la voluntad y la habilidad para realizar las labores que le sean asignadas.

Cargos y funciones principales de las autoridades de El Bondho, San Salvador, Hidalgo, 2013



VIII. Participación de la mujer en la organización interna

La mujer en El Bondho tiene una participación equitativa, puede involucrarse y participar en todos los comités de la comunidad, así mismo en las actividades que los comités desarrollen. Esto le ha permitido poder obtener el reconocimiento en los diferentes comités, también tiene el derecho de ser propuesta y votada, puesto que para ser parte de un comité se requiere de la votación de los miembros de la asamblea comunitaria.

En cuanto al Comité Religioso o de Iglesia, el mayordomo es una mujer que se ha encargado realizar las actividades que se requieren como la organización de misas y ceremonias, esta actividad la ha desempeñado a lo largo de 10 años.

Las mujeres son parte importante de la comunidad y su papel se desempeña en varios espacios familiar, educativo, social y político, es claro que dentro de esta localidad la mujer se considera e involucra en la parte de la estructura interna. También cumplen un papel importante en la reproducción de las tradiciones, así como en la elaboración de artesanías, debido a que las mujeres elaboran artesanías que forman parte de la identidad de la comunidad, aparte de ello generan un ingreso para su hogar y se convierte en jefas de hogar al ser las principales proveedoras del ingreso de dinero a la vivienda.

IX. Presencia del trabajo de beneficio común (faena o servicio público)

En la comunidad se realizan faenas que son parte del trabajo comunitario que llevan a cabo para el mejoramiento, limpieza y conservación de los espacios de la comunidad, para ello, las faenas son organizadas por el Delegado y comités de la localidad, que tienen en su responsabilidad la convocatoria.

Los convocados a participar son personas con las siguientes características:

- *Hombres y mujeres mayores de 18 años
- *Adultos sin importar su estado civil

Mientras que niños, adultos mayores y personas discapacitadas quedan excluidos de estas actividades.

Las faenas son voluntarias, y aunque a pesar de no tener un carácter de obligatoriedad es una tarea que los habitantes deben de cumplir, dado que son para el bienestar y mejoramiento de la comunidad y habitantes. En caso de que alguno de los habitantes deba ausentarse de una faena tiene la opción de pagar a una persona para que realice el trabajo comunitario que le corresponde, o bien pagar una cuota que le asigne el Delegado y la asamblea comunitaria.

Actividades que comprenden las faenas:

- *Reforestación y plantación de árboles.
- *Mantenimiento y limpieza de caminos para mejorar el acceso a la localidad
- *Construcción de obras para el mejoramiento de la comunidad
- *Limpieza de los espacios comunitarios

X. Costumbre jurídica, resolución de conflictos, tipificación de faltas y delitos

La organización interna de la localidad en el tratamiento de faltas y delitos, resolución de conflictos y frecuencia de faltas y delitos, es un elemento que vincula la vida cotidiana de la localidad. Para el caso de la localidad El Bondho no existe un reglamento interno escrito o estatuto comunal de convivencia, más bien se describe a la localidad como regida por “usos y costumbres”, donde entra en vigor parte de la función del Delegado Municipal como máxima autoridad.

Tipo de faltas frecuentes que se cometen en la localidad	Perfil de la persona que los comete (Sexo, edad)	Forma de denunciar la falta (¿A quién se dirigen para hacer la queja?)	¿Quién recibe la denuncia y qué autoridad comunitaria es la que recibe la queja?	¿Cuáles son las faltas que se resuelven en la localidad?	¿Qué autoridad comunitaria interviene para resolver los conflictos?	¿Cuáles son las sanciones más comunes que se aplican?
1. Robos	Indeterminado	Delegado Municipal	Notificadores	Autoridades Municipales	Encierro	Encierro
2. Conflictos vecinales	Indeterminado	Delegado Municipal	Notificadores	Autoridades Municipales	Se busca llegar a un acuerdo a través del diálogo	Se busca llegar a un acuerdo a través del diálogo

Se señalan como principales faltas los robos, a pesar de que la patrulla municipal realiza recorridos por la comunidad cada dos horas, se menciona que por incidentes como este, se ha detenido a una persona durante 2012. En este sentido la policía municipal es quien realiza el trabajo de detener a las personas que infligen en un delito o daño a la comunidad, por ello, el Delegado se auxilia de la policía municipal y autoridades locales. En este sentido, la intervención de las autoridades comunitarias y municipales tiene como fin actuar puntualmente en conjunto para resolver este tipo de faltas, no se menciona acerca de un rango de edad de las personas que comenten este delito, se apunta a que es indeterminado, dado que no se especifica.

Así también, se presentan conflictos vecinales, y la presencia del Delegado es fundamental ya que se encarga de la resolución de los conflictos, trata que a través del diálogo se lleguen a acuerdos entre las partes afectadas. Por otra parte, las sanciones monetarias que se asignan son administradas por la asamblea y se destinan en beneficio de la comunidad, cuando la falta es mayor la persona es remitida a la cárcel municipal, ya que no existe una cárcel en la localidad.

Se menciona como un conflicto la invasión de un terreno ente 2 familias que estaban en conflicto a partir de que se realizó una construcción ocupando parte del terreno colindante de una familia.

Cada decisión que se toma en la asamblea se cumple, debido a que cada decisión que toman tiene la tarea de resolver conflictos en la comunidad. Finalmente se añade que en ocasiones este tipo de faltas o delitos son ocasionados por la ingesta de alcohol.

El Durazno



Créditos

Participante	Cargo
Tatiana Gisela Maldonado Islas	Habitante
Lidia Islas Islas	Habitante
Pedro Maldonado Hernández	Habitante
Arturo Hernández Pérez	Habitante

I. Identificación general

La presente monografía pretende exponer la vida social de la localidad de El Durazno, municipio de San Salvador y las características particulares que sus habitantes dan a este espacio geográfico, por lo que se referirán algunos aspectos históricos, territoriales, demográficos, así como la descripción del significado que los habitantes atribuyen a su comunidad en torno a lo indígena o no indígena.

El origen de la localidad se remonta en 1985, de acuerdo con los informantes los primeros habitantes decidieron fundar una nueva localidad a la que le pondrían como nombre El Durazno, todavía no existe un deslinde de colonias ni pueblos. El Durazno, proviene del nombramiento de un regidor que en ese momento se encontraba en funciones. No existe un glifo antiguo ni moderno que lo represente.

El INEGI le otorgó a la localidad de El Durazno la clave 130540041, y de acuerdo con sus autoridades la población actual total es de 87 habitantes, de los cuales 52 son hombres y 35 mujeres. Sin embargo, las cifras oficiales reportan en el Censo de 2010 que la población asciende a 121 personas, 56 son hombres y 65 mujeres.

La lengua indígena hablada en la comunidad es el otomí y los informantes reportan que el 30% de los hombres son hablantes de ésta y un 10% de mujeres; mientras que el INEGI (2010) señala que existen 30 personas de 3 años y más que hablan alguna lengua indígena, se trata de 13 hombres y 17 mujeres.

El analfabetismo es un indicador importante que merece mencionarse, pues de acuerdo con los informantes se calcula que cerca del 10% de hombres y el 10% de mujeres de la población no saben leer ni escribir. Para ampliar el panorama al respecto se revisaron las cifras emitidas por el INEGI en 2010, se señala que 9 personas son analfabetas: 7 mujeres y 2 hombres.

La composición religiosa de la localidad, según los informantes, está constituida por católicos en la que no se profesa religión alterna. Los datos que el INEGI (2010) expone al respecto son los siguientes: 119 habitantes católicos; no existiendo adeptos a las religiones protestantes, evangélicas y bíblicas diferentes de las evangélicas

La localidad, de acuerdo con los informantes, no está dividida, territorialmente por barrios, secciones o manzanas, además el territorio corresponde a siete propietarios privados de otras comunidades; se alude por parte de los pobladores que 40 es el número de familias que habitan la comunidad en un total de 40 viviendas, existiendo una diferencia de 2 viviendas al comparar estas cifras con las dadas por el INEGI (2010), que señalan un total de 42 viviendas en la que solo 33 son habitadas.

Las casas están edificadas principalmente con block, losa y cemento; la mayoría está conformada por dos o cuatro habitaciones por vivienda, además de la cocina de leña y mitad de baño.

En toda la localidad hay servicios de agua, electricidad, drenaje. La mayoría de la población tiene en su domicilio televisor, radio, refrigerador, vehículo propio y celular, no cuentan con computadora, servicio de internet, licuadora y gas.

Los animales domésticos que frecuentemente se tienen son los perros; por otro lado, las vacas y los borregos son los animales de corral que poseen.

En cuanto a la infraestructura de la localidad carecen de preescolar, primaria, secundaria, escuela superior, CONAFE, clínica, mercado (aunque existen algunas pequeñas tiendas que facilitan el comercio), plaza, panteón y auditorio; es por ello que se trasladan a San Salvador. En cuanto a las construcciones para culto religioso, destaca la capilla y la iglesia. La comunidad tiene canchas deportivas. Para la administración de justicia se cuenta con sala de juntas detrás de la iglesia.





Infraestructura local

Para arribar a la localidad es necesario el camino vecinal; los medios de transporte más comunes son las combis, las cuales circulan cada 30 minutos. También se puede acceder en bestias o vehículo propio.

La localidad de El Durazno se conoce y reconoce como indígena por los beneficios que se les otorgan anteponiendo esta característica.

II. Cronología histórica mínima

Año	Suceso principal	Descripción
2012	Construcción de banquetas y guarniciones	Se colocaron 379.55 metros lineales de guarnición en la calle principal; también se construyeron 289.99 metros cuadrados de banquetas, invirtiendo la cantidad de \$118,106.05 pesos
2012	Apoyo de una tonelada de cemento por parte de gobierno	La gente más vulnerable de la localidad fue apoyada con una tonelada de cemento para la construcción de sus casas.
No lo recuerdan	Construcción del tanque de agua	Se construye el tanque de agua, con el propósito de abastecer a los habitantes de esta comunidad.

Como se observa en la tabla anterior los pobladores no hacen referencia al proceso histórico de conformación de la localidad, sino que se enfocan, señalando como hechos relevantes, en los servicios implementados.

La infraestructura de la localidad, en esta última parte se especifican las obras públicas en su beneficio se da cuenta de su importancia con la mención de este suceso, pues si retomamos la información anterior recordaremos la existencia de diferentes espacios que cumplen una función social, por ejemplo la construcción de banquetas, guarniciones y la construcción del tanque de agua, así también como el apoyo de material para la construcción de su vivienda.

III. Ciclo anual (actividades económicas, emigración, ritos, fiestas y modo de celebración)

El ciclo anual de la comunidad está constituido por los aspectos agrícolas, culturales, religiosos, festividades o celebraciones. En su conjunto constituyen las características que indican la unicidad de El Durazno al reflejar lo que les resulta importante celebrar y las actividades que se deben realizar para vivir el día a día de acuerdo con sus parámetros.

Actividad Económica	E	F	M	A	M	J	J	A	S	O	N	D
Ciclo agrícola												
Maiz			Siembra		Mantenimiento			Levantar				
Otros productos: alfalfa										Siembra		
Fiestas	E	F	M	A	M	J	J	A	S	O	N	D
Fiesta del pueblo					San Isidro							
Patronal												
Carnaval												
Ceremonias												
Escuelas												
Otras												

Enfermedades	E	F	M	A	M	A	M	J	J	A	S	O	N	D
Personas	Gripe													Gripe
Animales								Rabia						
Plagas					Afido									
Epidemias														
Otras														
Clima	E	F	M	A	M	A	M	J	J	A	S	O	N	D
Lluvias														
Calor														
Sequia														
Heladas														
Tormentas														
Otros														
Escasez de agua	E	F	M	A	M	A	M	J	J	A	S	O	N	D
Fuente principal de abastecimiento de agua: pozo														

La mayoría de los pobladores se dedican a la actividad de la agricultura, por lo que es importante seguir las fechas y contar con los recursos necesarios como el agua para lograr las cosechas adecuadamente.

A partir del marzo y abril se siembran el maíz, iniciando el proceso de cuidado del cultivo que implica la fertilización en los meses de abril y mayo para estos, es la aplicación de químicos o desechos orgánicos que favorecen su crecimiento y desarrollo; en los meses de mayo y junio se desyerba, después se fumiga con productos químicos que eliminan plagas y ayudan en su desarrollo; finalmente, en agosto inicia el periodo de cosecha, mismo que finaliza a principios de septiembre.

Respecto a las fiestas principales de la comunidad los informantes mencionan que la celebración que ellos denominan importante es la veneración a San Isidro Labrador celebrándose en el mes de mayo, realizando diferentes eventos; posteriormente celebran el día 1 y 2 de noviembre.

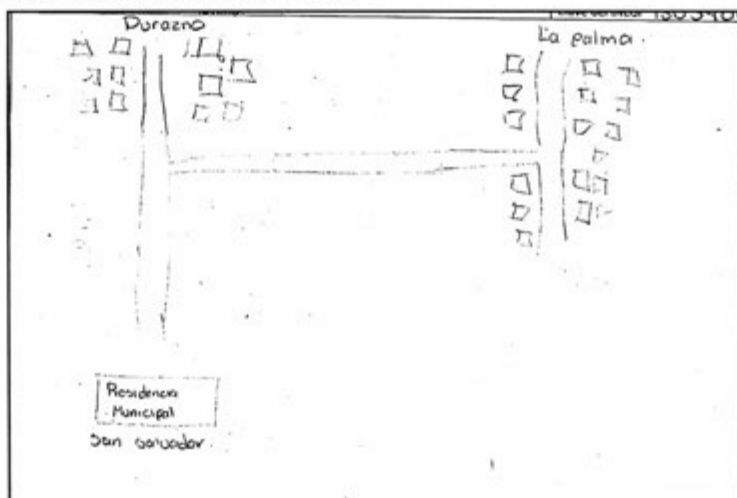
Al respecto de las enfermedades que padece la población se presenta la gripe, es identificada en los meses de enero, febrero, noviembre y diciembre que son igualmente señalados como los meses en que tienen presencia de sequias. Por otra parte, los padecimientos de animales se describen como la rabia que suelen presentarse en el mes de junio.

Es importante mencionar que las variaciones climáticas señaladas en la tabla exponen variaciones importantes, lo que les impide, como ocurría antes, dar información certera que describa las condiciones climáticas en cada uno de los meses del año. De tal manera que las lluvias pueden presentarse en los meses de julio, agosto y septiembre; mientras que la temporada de calor abarca el mes de abril, mientras que la presencia de sequía dura todo el año. Sin embargo, las heladas son señaladas en el mes de marzo.

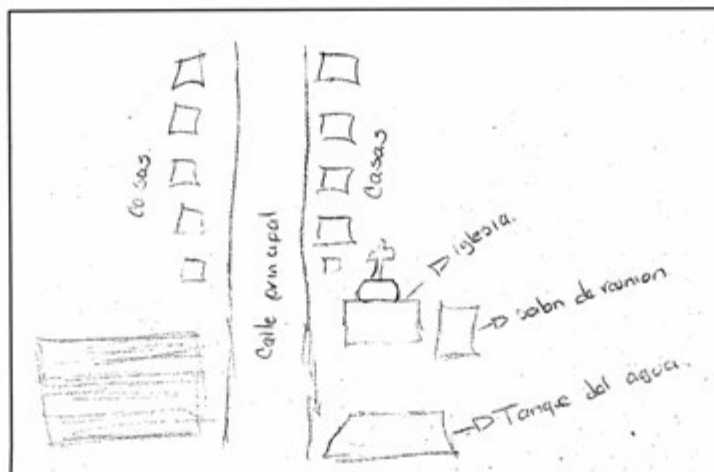
Finalmente los pozos son los que permiten el abastecimiento de agua en la comunidad para consumo humano, de animales y actividades domésticas.

IV. Croquis regional y de la localidad

En la siguiente imagen de acuerdo a la información de los pobladores se ubica espacialmente El Durazno en relación a las localidades vecinas.



En la siguiente imagen se aprecia la distribución espacial local, por lo que destacan elementos de su infraestructura.



Croquis de El Durazno

V. Adscripción y prácticas culturales

La adscripción y las prácticas culturales son elementos que dotan de singularidad y por lo tanto la define frente a otras, motivo por el cual se describen mes por mes los quehaceres que congregan a la población en torno a un objetivo y que constituyen la vida cotidiana de la comunidad de El Durazno, y brinda elementos para sustentar o rechazar si su vida social es de carácter indígena.

Enero a abril

En este mes no se mencionó por los informantes ninguna fiesta o celebración.

Mayo

15 mayo. Fiesta Patronal

La celebración del 15 de mayo corresponde a la celebración patronal, se organiza por medio de Asambleas Comunitarias en las que se determinan las actividades a realizar. La fiesta inicia con el canto de las mañanitas y una celebración eclesiástica.

Junio a octubre

En estos meses no se mencionó por los informantes ninguna fiesta o celebración

Noviembre

Día de Muertos

La celebración de Día de Muertos que corresponde a los días 1 y 2 se organiza por casa o familia; consiste en la colocación de ofrendas y/o altares que se componen de comida, bebidas, flores, retratos y sahumerios (incensarios), además se realiza un convivio con la familia.

Diciembre

En este mes no se mencionó por los informantes ninguna fiesta o celebración

Características de las manifestaciones culturales de la comunidad

Leyendas y lugares sagrados

Los habitantes no mencionaron la existencia de leyendas ni lugares sagrados.

Comida

La comunidad no describe la comida propia de las celebraciones o festividades mencionadas.

Música

Los habitantes no mencionaron la existencia de grupos musicales.

Danza

Los habitantes no mencionaron la existencia de grupos de danza dentro de la localidad

Vestimenta

La vestimenta de la vida diaria para toda la población, consiste para los hombres en un pantalón de mezclilla, camisa, playera y zapatos, en el caso de las mujeres se conforma por blusa, pantalón de mezclilla y zapatos. No cuentan con vestimenta tradicional.

Artesanías

Los informantes no mencionan la existencia de artesanías dentro de la comunidad

Creencias

La creencia más representativa en la localidad es San Isidro, mencionan los informantes que se le venera para tener buenas vibras y no tener malas rachas.

Medicina tradicional

Para recuperar la salud, los informantes mencionaron que no existen prácticas de medicina tradicional ya que las personas acuden al centro de salud de San Salvador, en caso de ser sólo un dolor de estómago o de cabeza la gente se automedica.

VI. Las asambleas. ¿Qué tipos de asambleas hay?

La estructura interna de la localidad se esquematiza en el siguiente diagrama, que tiene como objetivo conocer el orden y la organización de la localidad de El Durazno; la comunicación con las autoridades municipales y la promoción de actividades asignadas a los diferentes comités con un objeto específico. La estructura observada deviene de la existencia de autoridades locales y comités institucionales.

La asamblea más importante es la Comunal y se dirige a la mayoría de población por ser mayores de edad, es encabezada por el Delegado y sus colaboradores, además del Comité de Fiestas, Obras y Oportunidades.

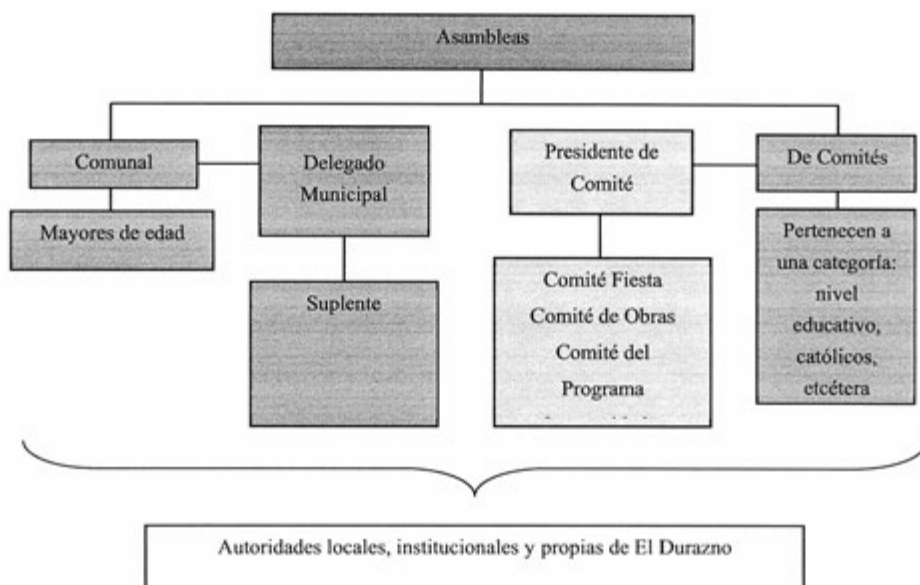
Por otra parte las asambleas bajo la responsabilidad del resto de los comités existentes en la localidad atañen a las personas que pertenecen a una categoría, en consecuencia se tratan asuntos propios de dicha pertenencia y actividad, lo que describiremos posteriormente.

Lo apenas señalado constituye un elemento muy importante de la localidad pues la estructuración y conformación de los comités que han hecho denota lo trascendente que resulta el aspecto que a cada una compete y que podemos resumir en:

- *Autoridad local
- *Fiesta patronal
- *Obras públicas
- *Oportunidades

VII. Estructura interna

Estructura de la organización de El Durazno, San Salvador, Estado de Hidalgo, 2013.



El Delegado y colaboradores (Suplente) son las autoridades locales elegidas por la comunidad con duración de tres meses. A ellos, como ya mencionamos, les compete la convocatoria de la Asamblea Comunal donde se eligen a las nuevas autoridades de este carácter, informe de las obras públicas necesarias o hechas, organización de faenas, mantenimiento de caminos, así como asuntos generales que atañen al orden y convivencia pacífica de los habitantes.

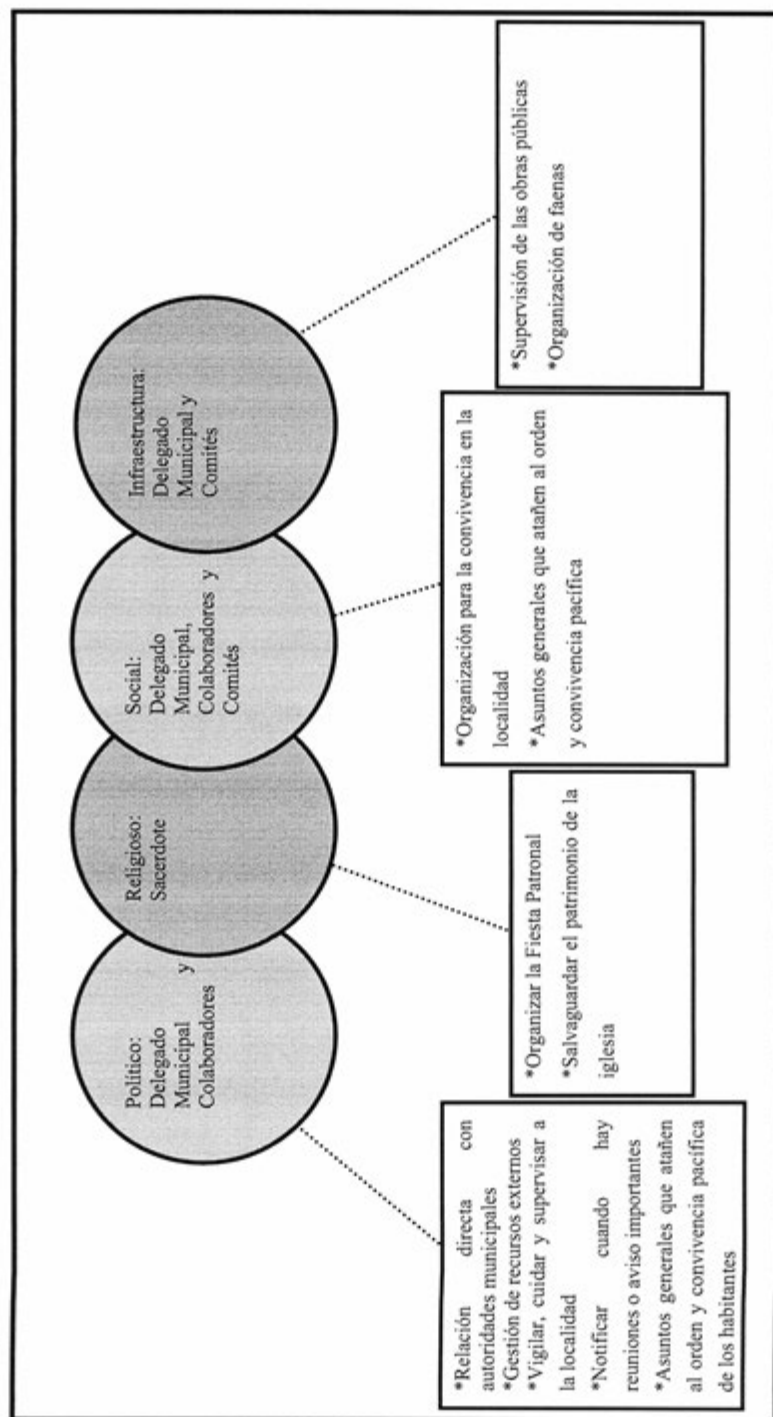
Se suma a lo dicho la relación directa que debe existir entre estas autoridades, principalmente el Delegado, con las municipales que permita por supuesto la exposición de hechos relevantes, carencias, necesidades, etcétera, con el fin de ser atendidos o brindar una solución.

Por otro lado uno de los comités propios de la localidad es el de la Fiesta Patronal integrada por un Presidente y un Tesorero.

Programa Oportunidades y Obras Públicas son otros comités de los cuales su función es el velar por los beneficios comunales y el desarrollo de nuevas infraestructuras.

Finalmente la iglesia tiene como característica la ayuda a la comunidad y a los más necesitados, es representado por el sacerdote, ayudantes religiosos y comunitarios. Su función es salvaguardar el patrimonio de la iglesia y la organización de fiestas.

Cargos y funciones principales de las autoridades de El Durazno, San Salvador, Estado de Hidalgo, 2013.



VIII. Participación de la mujer en la organización interna

La mujer en la localidad El Durazno, refieren los informantes que no se ha presentado la oportunidad de que participe en cargos dentro de los comités.

Es importante destacar que tampoco se mencionó la prohibición de asistencia de las mujeres a las diferentes asambleas que tienen lugar en la comunidad, más bien se habló de que quienes participan son personas adultas, de lo cual podemos deducir que la presencia de la mujer en las asambleas, lo que permite que estén al tanto de las situaciones acontecidas y por suceder.

Cuando los informantes hablan de la forma de elección para cada autoridad local e integrantes de comités tampoco exponen la omisión del voto de las mujeres.

IX. Presencia del trabajo de beneficio común (faena o servicio público)

Las faenas son convocadas cuando hay alguna obra; siendo este un trabajo en beneficio común, dependen en su organización y convocatoria del Delegado y sus colaboradores.

Los convocados a participar son personas con las siguientes características:

*Hombres y mujeres mayores de edad

*Adultos sin importar su estado civil

Mientras que las personas de la tercera edad y discapacitados quedan excluidos de estas actividades.

Para los habitantes es voluntario acudir y faltan, no son sancionados con multas; mencionan los informantes que queda a conciencia de cada persona que no atendió la faena.

Actividades que comprenden las faenas:

*Mantenimiento y limpieza de caminos para mejorar el acceso a la localidad.

*Limpieza de las canchas deportivas.

X. Costumbre jurídica, resolución de conflictos, tipificación de faltas y delitos

La organización interna de la localidad en el tratamiento de faltas y delitos, resolución de conflictos y frecuencia de faltas y delitos, es un elemento que vincula la vida cotidiana de la localidad. Para el caso de la localidad de El Durazno no existe un reglamento interno escrito o estatuto comunal de convivencia, más bien se describe a la localidad como regida por “usos y costumbres”, donde entra en vigor parte de la función del Delegado como máxima autoridad.

Tipo de faltas frecuentes que se cometen en la localidad	Perfil de la persona que los comete (Sexo, edad)	Forma de denunciar la falta (¿A quién se dirigen para hacer la queja?)	¿Quién recibe la denuncia y qué autoridad comunitaria es la que recibe la queja?	¿Cuáles son las faltas que se resuelven en la localidad?	¿Qué autoridad comunitaria interviene para resolver los conflictos?	¿Cuáles son las sanciones más comunes que se aplican?
1. Robo	Hombres (46 años)	Delegado	Delegado	Robo	Delegado	Cárcel en San Salvador

Se señalan como principal falta en su consistencia y recurrencia el robo, los cuales se turnan con la máxima autoridad local que es el Delegado y posteriormente son trasladados a la cárcel del municipio de San Salvador.

Se argumenta que nunca se han presentado conflictos que ameriten la intervención de autoridades distintas a las locales, pues se han logrado acuerdos internos para la resolución de estas situaciones, lo cual reafirma lo antes expuesto referente a la información que proporcionan los informantes, esto es su normatividad basada en usos y costumbres.

Las comunidades indígenas de Hidalgo. San Salvador Volumen I,
se diseñó en formato digital electrónico en la Dirección de Ediciones
y Publicaciones de la Universidad Autónoma
del Estado de Hidalgo, en el mes de noviembre de 2023.

Cada monografía que conforma este volumen, está constituida por diez apartados que dan cuenta de la organización social, política, económica, administrativa y religiosa de las localidades visitadas, que, además de ser descritas, se visualizan en dos esquemas que facilitan entender la dinámica social, sin menoscabo de descripciones de algunos aspectos de la cultura como son el registro de fiestas, artesanías, leyendas, vestimenta tradicional; los aspectos sobre el papel de la mujer en las localidades, las formas de impartir justicia, los calendarios productivos y de enfermedades, entre otros.

Sin embargo, como en todo trabajo etnográfico los registros no siempre son los ideales, ya sea por la carencia en campo de las herramientas idóneas, o por lo efímero de algunos momentos significativos, o porque el visitador llega cuando los eventos ya han transcurrido. A pesar de ello, los dibujos, fotografías e imágenes que aquí se presentan constituyen en sí mismo un valioso aporte para adentrarnos en las formas sociales y culturales de las modernas comunidades y pueblos indígenas del estado de Hidalgo.

Las comunidades indígenas que aquí se presentan son: Bominthza, Bóxta Chico, Cañada Grande, Casa Blanca, Caxuxi, Cerro Blanco, Chichimecas, Demacu, Dengandhó de Juárez, El Bondho, El Durazno, El Fresno, El Gómez, El Mezquital, El Olvera y Fraccionamiento Media Luna.