

# Las comunidades indígenas de Hidalgo

Zimapán vol. I

Karina Pizarro Hernández



UNIVERSIDAD AUTÓNOMA  
DEL ESTADO DE HIDALGO



Universidad Autónoma del Estado de Hidalgo  
Instituto de Ciencias Sociales y Humanidades

Esta obra fue avalada y dictaminada por el Consejo Editorial Universitario



CONSEJO  
EDITORIAL

# Las comunidades indígenas de Hidalgo

**Zimapán**

**Volumen I**

**Karina Pizarro Hernández**



UNIVERSIDAD AUTÓNOMA DEL ESTADO DE HIDALGO

Pachuca de Soto, Hidalgo, México  
2023

**UNIVERSIDAD AUTÓNOMA DEL ESTADO DE HIDALGO**

Octavio Castillo Acosta  
*Rector*

Julio César Leines Medécigo  
*Secretario General*

Marco Antonio Alfaro Morales  
*Coordinador de la División de Extensión de la Cultura*

Ivonne Juárez Ramírez  
*Directora del Instituto de Ciencias Sociales y Humanidades*

**Fondo Editorial**

Asael Ortiz Lazcano  
*Director de Ediciones y Publicaciones*

Joselito Medina Marín  
*Subdirector de Ediciones y Publicaciones*

Primera edición electrónica: 2023

D.R. © UNIVERSIDAD AUTÓNOMA DEL ESTADO DE HIDALGO  
Abasolo 600, Col. Centro, Pachuca de Soto, Hidalgo, México, C.P. 42000  
Dirección electrónica: editor@uaeh.edu.mx

El contenido y el tratamiento de los trabajos que componen este libro son responsabilidad de los autores y no reflejan necesariamente el punto de vista de la Universidad Autónoma del Estado de Hidalgo.

**Colección: Las comunidades indígenas de Hidalgo**

**ISBN: 978-607-482-750-7** Obra completa  
**978-607-482-752-1** Volumen

Esta obra está autorizada bajo la licencia internacional Creative Commons Reconocimiento – No Comercial – Sin Obra Derivada (by-nc-nd) No se permite un uso comercial de la obra original ni la generación de obras derivadas. Para ver una copia de la licencia, visite <https://creativecommons.org/licenses/by-nc-sa/4.0/>.



Hecho en México/*Printed in México*

# **Las comunidades indígenas de Hidalgo**

**Zimapán**

**Volumen I**

**Karina Pizarro Hernández**



UNIVERSIDAD AUTÓNOMA DEL ESTADO DE HIDALGO

Pachuca de Soto, Hidalgo, México  
2023



## Presentación

Dentro del marco del proyecto Catálogo de Pueblos y Comunidades Indígenas del Estado de Hidalgo, dirigido por la doctora Lydia Raesfeld a partir de 2013, y cuyo objetivo era presentar a la LXI Legislatura del Congreso del Estado Libre y Soberano de Hidalgo, un listado de poblaciones que integraran el catálogo de pueblos y comunidades que por sus características fueran consideradas como indígenas, para que adquirieran personalidad jurídica como tales y ser sujetos de la armonización legislativa que se llevó a cabo en ese año, siendo publicadas el 24 de marzo de 2014 las reformas correspondientes en la Ley de Derechos y Cultura Indígena para el Estado de Hidalgo.<sup>1</sup>

Para llevar a cabo la tarea encomendada, se requería de un instrumento que fuera aplicado a las comunidades que previamente se habían seleccionado,<sup>2</sup> cuya primera propuesta fue realizada por los doctores Lydia Raesfeld, Sócrates López Pérez y Silvia Mendoza Mendoza y presentada al conjunto de especialistas del Instituto de Ciencias Sociales y Humanidades de la Universidad Autónoma del Estado de Hidalgo: Karina Pizarro Hernández; Dalia Cortés Rivera; Enrique J. Nieto Estrada; Rosa Elena Durán González; José Aurelio Granados Alcántar; María Félix Quezada Ramírez; y Martín Castro Guzmán, quienes realizaron valiosas aportaciones a partir de fructíferas discusiones, y con el aval de la Delegación Hidalgo de la Comisión para el Desarrollo de Pueblos Indígenas, se logró un instrumento de 32 páginas, con 21 apartados, mismo que fue aplicado en más de mil comunidades en el estado de Hidalgo durante la segunda mitad de 2013.

Una vez concluida la meta principal, quedó una enorme cantidad de información registrada tanto en el mencionado instrumento, como en archivos digitales de imagen y voz que fueron clasificados y resguardados de acuerdo con una metodología específica. En esta etapa del proyecto, se consideró en un primer momento, entregar a cada comunidad su monografía individual, sin embargo, al evaluar la importancia, calidad y cantidad de los datos obtenidos, se decidió conjuntarla por municipio, lo que dio como resultado la colección “Las comunidades Indígenas de Hidalgo”.

---

<sup>1</sup> “Decreto núm. 516 que reforma y adiciona diversos artículos de la Ley de Derechos y Cultura Indígena para el Estado de Hidalgo”, en *Periodico oficial*, 24 de marzo de 2014.

<sup>2</sup> Para ver la metodología al respecto, véase Raesfeld, Lydia, Sócrates López Pérez y Silvia Mendoza Mendoza, “El Catálogo de Pueblos y Comunidades Indígenas del Estado de Hidalgo: El modelo y apuntes metodológicos de la investigación”, en Raesfeld, Lydia, *et al.*, *Catálogo de Pueblos y Comunidades Indígenas del Estado de Hidalgo*, México, Universidad Autónoma del Estado de Hidalgo, 2013, pp. 13-54.



Cada monografía que conforma este *corpus*, está constituida por diez apartados que dan cuenta de la organización social, política, económica, administrativa y religiosa de las localidades visitadas, que, además de ser descritas, se visualizan en dos esquemas que facilitan entender la dinámica social, sin menoscabo de descripciones de algunos aspectos de la cultura como son el registro de fiestas, artesanías, leyendas, vestimenta tradicional; los aspectos sobre el papel de la mujer en las localidades, las formas de impartir justicia, los calendarios productivos y de enfermedades, entre otros.

Sin embargo, como en todo trabajo etnográfico los registros no siempre son los ideales, ya sea por la carencia en campo de las herramientas idóneas, o por lo efímero de algunos momentos significativos, o porque el visitador llega cuando los eventos ya han transcurrido. A pesar de ello, los dibujos, fotografías e imágenes que aquí se presentan constituyen en sí mismo un valioso aporte para adentrarnos en las formas sociales y culturales de las modernas comunidades y pueblos indígenas del estado de Hidalgo.

Agradecemos al doctor Edmundo Hernández Hernández, director del Instituto de Ciencias Sociales y Humanidades y a la socióloga Elizabeth Hernández Blanco por su apoyo para la realización de esta obra, así como a los estudiantes del ICSHu quienes apoyados por sus profesores aprendieron el difícil pero apasionante trabajo de campo.

## Introducción

El presente trabajo es parte del proyecto *Catálogo de comunidades indígenas del Estado de Hidalgo* ha involucrado a diversas instituciones del estado, entre ellas a la Universidad Autónoma del Estado de Hidalgo, al Congreso del Estado de Hidalgo con la XLI Legislatura, a la Comisión de Desarrollo de los Pueblos Indígenas en su Delegación Hidalgo y al Poder Ejecutivo a través del Gobierno del Estado. Tiene como objetivo conocer la composición de las comunidades indígenas en el estado de Hidalgo en los aspectos de economía, población, cultura, organización social y procuración de justicia. Contempla los apartados más importantes que definen a una comunidad como indígena, entre ellos sus formas de reproducción en la economía, las manifestaciones principales de tipo cultural y social, las cuales configuran los elementos fundamentales de la cohesión social (en un sentido de identidad y pertenencia), así como aquellas estructuras de la organización social que han continuado en diferentes procesos políticos nacionales y locales, que han logrado enlazar a las administraciones públicas de los gobiernos, la política y la representación.

Las diversas manifestaciones de los social, político, cultural y económico serán enlazadas como unidad para definir el sentido de comunidad indígena.

Se partió con el análisis del grupo multidisciplinar de investigación de la UAEH, el cual tomó como base el estudio de comunidades en 29 Municipios del Estado incluyendo criterios metodológicos de integración de lengua, expresiones culturales, organización social y procuración de justicia; éstos se integraron en el diseño de los instrumentos para el levantamiento de información y evidencias, mismos que se aplicaron a informantes y autoridades de las propias comunidades. La información de los diferentes municipios estudiados estuvo al cargo de un investigador en específico, quién sistematizó y analizó la información

Los resultados del municipio de Zimapán están integrados en tres tomos, comprendiendo un total de 50 localidades, las cuales fueron seleccionadas por su alto porcentaje de población indígena. El tomo I está integrado por 18 localidades.

El estado de Hidalgo cuenta con 84 municipios y ocupa el sexto lugar en el contexto nacional en el índice marginación.

Zimapán se localiza en la parte noroeste del estado, a 144 kilómetros de la ciudad capital, y es el municipio más grande de la entidad, colindando con el estado de Querétaro (Ver mapa),



Mapa del estado de Hidalgo señalando el municipio de Zimapán<sup>3</sup>

De acuerdo al INEGI del 2010, Zimapán contaba con una población de 38,516 personas, de las cuales el 53% eran mujeres y el 46% hombres, por el número de habitantes ocupa el 18º lugar en la entidad. Su población indígena pertenece al grupo otomí, también conocido como hñāhñú.

Karina Pizarro Hernández

---

<sup>3</sup> Mapa tomado de Enciclopedia de los municipios y delegaciones de México, Estado de Hidalgo. (2015) Dirección electrónica: <http://www.inafed.gob.mx/work/enciclopedia/EMM13hidalgo/municipios/13084a.html>

## Índice

Presentación	7
Introducción	9
Índice	11
Aguas Blancas	13
Barrón	35
Benito Juárez (Detzani)	55
El Carrizal	77
El Mezquite Segundo	95
El Rincón	117
Tadhé	137
Doxthí	157
El Aguacatal	177
El Aguacatito	198
El Saucillo	219
Francisco I. Madero (Guadalupe)	241
Francisco Villa (Llano Segundo)	267
Cuesta Blanca	285
La Estanzuela	307
La Loma	327
Las Adjuntas	347
Xodhé	365



## Aguas Blancas



## Créditos

### Participante

Albino Muñoz Ortiz

Rosalío Trejo Muñoz

Cirilo Reséndiz Trejo

Hilario Chávez Muñoz

Claudia Villeda Chávez

Clemente Zúñiga Trejo

Nicolás Reséndiz Martínez

Celso Trejo Muñoz

### Cargo

Delegado

Vecino

Comisariado Ejidal

Vecino

Tesorera Ejidal

Subdelegado

Vecino

Vecino

## I. Identificación general

La presente monografía pretende exponer la vida social de la localidad de Aguas Blancas, municipio de Zimapán, y las características particulares que sus habitantes dan a este espacio geográfico, por lo que se referirán algunos aspectos históricos, territoriales, demográficos, así como la descripción del significado que los habitantes atribuyen a su colectivo en torno a lo indígena o no indígena.

El origen de la localidad se remonta a 1985, con la llegada de un terrateniente de nombre Domingo Espino, quien se apodera de tierras y propiedades de las localidades La Tinaja, Tinthe, Taxtho, El Tablón, parte de Temuthe, Aguas Blancas y Tzizjay.

El nombre de la localidad se le da por el color del agua, que es cristalina y blanquecina, notándose esto sobre todo en temporada de lluvia.

El INEGI le otorgó a la localidad del Aguas Blancas la clave 0130840004, y de acuerdo con sus autoridades, la población actual total es de 1000 habitantes, de los cuales 200 han emigrado, el 60% son hombres y el 40% mujeres. Sin embargo, las cifras oficiales reportan en el censo INEGI (2010) que la población es de 287 personas, 119 son hombres y 168 mujeres.

La lengua indígena hablada en la localidad es otomí refieren por parte de los habitantes una cantidad o porcentaje de 100 personas de la población que usan esta lengua, el INEGI (2010) señala que 66 habitantes de más de 3 años la hablan.

El analfabetismo es un indicador importante que merece mencionarse, pues de acuerdo con los informantes se calcula que cerca del 10% de la población no saben leer ni escribir. Para ampliar el panorama al respecto se revisaron las cifras emitidas por el INEGI en 2010 en dos grupos de edades: personas entre 8 y 14 años que no saben leer ni escribir y personas mayores de 15 años analfabetas, correspondiendo al primer grupo se reporta a ninguna persona y para el segundo 24.

La composición religiosa de la localidad, según los informantes, está constituida 70% por católicos, el restante 30% de cristianos y testigos de Jehová. Los datos que el INEGI (2010) expone al respecto son los siguientes: 162 habitantes católicos, 62 adeptos a las religiones



protestantes, evangélicas y bíblicas diferentes de las evangélicas y 15 personas que manifestaron no profesar ninguna religión.

La localidad, de acuerdo con los informantes, está dividida, territorialmente por cinco manzanas: Manzana Centro, La Rinconada, La Loma, Las Piletas y El Nieto. Donde el territorio corresponde al 1.62 hectáreas de ejido en donde los ejidatarios son 145 y 95 avecindados, existiendo una mínima parte de propiedad privada.

Son 39 el número de familias que habitan la localidad en un total de 60 viviendas, existiendo una diferencia de 43 viviendas al comparar estas cifras con las dadas por el INEGI (2010), que señalan un total de 103 viviendas, de las cuales 79 están habitadas por aproximadamente cinco personas dicen los pobladores.

La vivienda se caracteriza por ser construida principalmente con piedra y block, y techos de lámina y losa; la mayoría está conformada por seis habitaciones, además de la cocina de leña y la fosa séptica como baño, pues carecen de drenaje.

Los servicios con los que cuenta la vivienda típica de la localidad se reducen al suministro de agua que es potable, electricidad que solo cuenta el 75% con ella, la población cuenta con servicio de celular, un muy bajo porcentaje posee vehículo propio y gas, sólo algunas casas cuentan con radio y televisión.

Los animales domésticos que frecuentemente se tienen son gatos y perros; por otro lado, las vacas, caballos, borregos y burros son los animales de corral más comunes que poseen.

En cuanto a la infraestructura de la localidad tienen preescolar, primaria, secundaria y bachillerato que tiene las condiciones apropiadas para la actividad educativa, que constituyen espacios sociales importantes; a ello se suma la casa de salud al igual que el auditorio, dos panteones y plaza central. La localidad tiene canchas deportivas que se ubican al centro de esta. En cuanto a las construcciones para culto religioso, destaca la iglesia y la capilla. En función de lo anterior es patente la carencia de escuela superior, además de Delegación y mercado (aunque existen algunas pequeñas tiendas que facilitan el comercio).

Para arribar a la localidad es necesario el paso por la carretera municipal, caminos vecinales y veredas, mediante vehículos particulares, a pie y con el uso de bestias. El transporte de colectivos no llega a la localidad.

La localidad de Aguas Blancas se conoce y reconoce como indígena por parte de sus habitantes, al asegurar que son herederos de un conocimiento ancestral, esto es un conocimiento heredado de esta condición, lo que se refuerza con el uso de la lengua indígena que persiste junto con su patrimonio cultural tratado más adelante.

## II. Cronología histórica mínima

Año	Suceso principal	Descripción
1972	Fiesta	Año en que se empieza a realizar la Fiesta Patronal.
1980	Nevada	Impresionó a toda la localidad porque por primera vez caía nieve y al día cayó una helada.
2003	Plataforma tecnológica	Se estableció la plataforma tecnológica, mejor conocida como PLATEC.
2012	Apertura de COBAEH	Se organizó toda la localidad para solicitar escuelas de todos los niveles.

Como se puede apreciar en la tabla anterior los hechos relevantes corresponden a la caída de una nevada, situación climática poco frecuente en esta región; la instalación de la planta tecnológica conocida como PLATEC; en cuestión de infraestructura la apertura del COBAEH; y el inicio de la celebración de la Fiesta Patronal.

### III. Ciclo anual (actividades económicas, emigración, ritos, fiestas y modo de celebración)

El ciclo anual de la localidad está constituido por los aspectos agrícolas, culturales, religiosos, festividades o celebraciones. En su conjunto constituyen las características que indican la unicidad de Aguas Blancas al reflejar lo que les resulta importante celebrar y las actividades que se deben realizar para vivir el día a día de acuerdo con sus parámetros.

Actividad Económica	E	F	M	A	M	J	J	A	S	O	N	D
Ciclo agrícola												
Maiz												
Frijol												
Café									Desyerbe Fumigación			Cosecha
Otros productos:												
Haba												
Verduras (calabaza, jitomate y chile)				Siembra								Cosecha
<b>Fiestas</b>	<b>E</b>	<b>F</b>	<b>M</b>	<b>A</b>	<b>M</b>	<b>J</b>	<b>J</b>	<b>A</b>	<b>S</b>	<b>O</b>	<b>N</b>	<b>D</b>
Fiesta del pueblo												
Patronal				Fiesta Patronal. Semana Santa								

Fiestas	E	F	M	A	M	A	M	J	J	J	A	S	O	N	D	
Carnaval																
Ceremonias		Día2. Bendición de semillas. Día de la Cande- laría														
Escuelas																
Otras														Días 1 y 2. Día de Muertos		
<b>Enfermedades</b>	<b>E</b>	<b>F</b>	<b>M</b>	<b>A</b>	<b>M</b>	<b>A</b>	<b>M</b>	<b>J</b>	<b>J</b>	<b>J</b>	<b>A</b>	<b>S</b>	<b>O</b>	<b>N</b>	<b>D</b>	
Personas		Gripes Bronconeumonía					Gripes								Gripes Bronconeumonía	
Animales							Gripes								Gripes	
Plagas							M o s c a s									
Epidemias																
Otras																
<b>Clima</b>	<b>E</b>	<b>F</b>	<b>M</b>	<b>A</b>	<b>M</b>	<b>A</b>	<b>M</b>	<b>J</b>	<b>J</b>	<b>J</b>	<b>A</b>	<b>S</b>	<b>O</b>	<b>N</b>	<b>D</b>	
Lluvias																
Calor												Fuertes				
Sequia																
Heladas																

Clima	E	F	M	A	M	J	J	J	A	S	O	N	D
Tormentas													
Otros													
Escasez de agua	E	F	M	A	M	J	J	J	A	S	O	N	D
Fuente principal de abastecimiento de agua:	Agua potable.												

Hasta ahora la principal característica de la agricultura en la localidad es, como ya se hizo notar antes, el abandono parcial de esta actividad debido al clima poco favorable, específicamente la escasez de lluvia y el incremento en los costos que implica el proceso de cultivo, la consecuencia más impactante es la afectación de la economía de los pobladores. Sin embargo algunas personas continúan sembrando maíz, que es el grano que más se siembra, seguido en menores proporciones por el frijol y el haba, los tres productos comparten las fechas de siembra y cosecha pero los cuidados son diferentes.

En los meses de mayo y junio se siembra el maíz y el frijol, iniciando el proceso de cuidado del cultivo que implica el desyerbe y la fumigación con productos químicos que eliminan plagas y ayudan en su desarrollo; finalmente, en noviembre, inicia el periodo de cosecha, mismo que finaliza en los primeros días de diciembre. En el caso del cultivo de haba se siembra en marzo y abril, y se cosecha en noviembre y diciembre.

Las fiestas principales de la localidad corresponden en orden cronológico a la Bendición de Semillas el día 2 de febrero, la celebración de la Candelaria; en marzo o abril se celebra la Fiesta Patronal que corresponde a la Semana Santa; el 1 y 2 de noviembre la celebración de los difuntos.

Al respecto de las enfermedades que padece la población, las gripes y bronconeumonía son identificadas como las principales en los meses de enero, febrero, noviembre y diciembre; la gripe por si sola en los meses de mayo y junio. Por otra parte, los padecimientos de animales se describen como gripes que suelen presentarse en abril, noviembre y diciembre. Dentro de este mismo rubro se comenta que las moscas son una plaga durante todo el año.

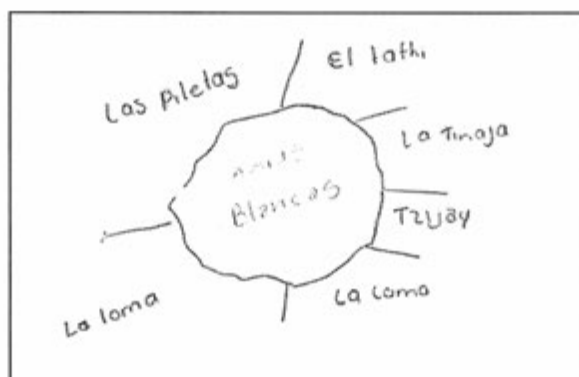
Es importante mencionar que las variaciones climáticas señaladas en la tabla se exponen por los pobladores como una aproximación debido a que han observado desde los últimos años variaciones importantes, lo que les impide, como ocurría antes, dar información certera que describa las condiciones climáticas en cada uno de los meses del año. De tal manera que las lluvias pueden presentarse de mayo a septiembre y pueden ser intensas en los dos últimos meses; la temporada de calor abarca de enero a junio, con la posibilidad de repetirse en octubre; mientras que enero, febrero, noviembre y diciembre son señalados como los meses de heladas. Los meses en que se han detectado tormentas son febrero, agosto y septiembre.

Finalmente los pequeños manantiales son los que permiten el abastecimiento de agua para consumo humano, de animales y actividades domésticas. Los informantes hicieron referencia a que hay un pozo sobre el arroyo principal que fue construido por el señor Nicandro Ortiz. Posteriormente por la misma necesidad, se unieron más personas para darle mantenimiento, para poder abastecer a todos los habitantes, siendo ese el único lugar donde se encuentra el líquido vital. Las personas a muy temprana hora acuden a formarse para sacar el agua, en la actualidad son contadas las familias que asisten por agua, ya que el terreno es particular.

#### IV. Croquis regional y de la localidad

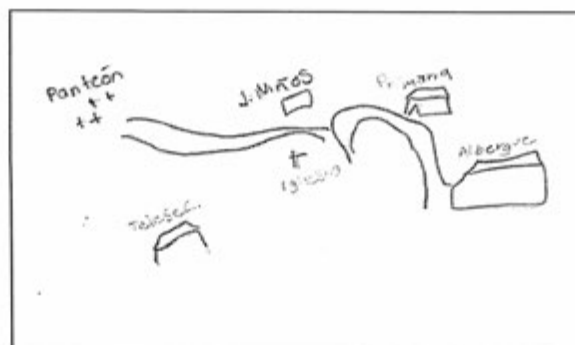
En la siguiente imagen de acuerdo a la información de los pobladores se ubica espacialmente San Miguel en relación a las localidades vecinas, es posible apreciar la cercanía con Ponthiú, La Presa, Aguas Blancas y Saucillo; no se registró la distribución de la localidad en sí misma, es decir, aquellos elementos que la conforman como territorio.

Llama la atención que Zimapán se percibe como el lugar sobre el cuales la localidad gravita en lo económico, político y administrativo.



Croquis regional de la localidad de Aguas Blancas

A continuación se da cuenta de la distribución local, por lo que destacan elementos como las escuelas, panteón, albergue e iglesia.



Croquis de Aguas Blancas



## V. Adscripción y prácticas culturales

La adscripción y las prácticas culturales son elementos que dotan de singularidad y por lo tanto la define frente a otras, motivo por el cual se describen mes por mes los quehaceres que congregan a la población en torno a un objetivo y que constituyen la vida cotidiana de la localidad de Aguas Blancas, y brinda elementos para sustentar o rechazar si su vida social es de carácter indígena.

### **Enero**

En este mes no se mencionó por los informantes ninguna fiesta o celebración.

### **Febrero**

#### **Bendición de Semillas**

En una misa (católica) el sacerdote lleva a cabo la Bendición de las Semillas de frijol (rojo, amarillo, blanco), haba y diferentes variedades de maíz, que se usarán para la siembra; éstas son presentadas en canastos con la imagen de algún personaje religioso.

### **Marzo o abril:**

#### **Semana Santa:**

Se inicia el Domingo de Ramos, en donde se lleva a cabo una misa solemne y se bendicen las palmas. El Jueves Santo, se realiza el lavatorio de pies de las personas de la localidad. El viernes Santo, se reúnen los pobladores en la iglesia para realizar la representación de Cristo. El Sábado de Gloria, se efectúa la bendición del fuego prendiendo la vela en un pedestal. El Domingo de Resurrección, en este día se finaliza la semana mayor con una misa, la cual se realiza en el templo de la localidad organizada por la Mayordomía de la iglesia en coordinación con las autoridades y pueblo en general.

### **Mayo, junio, julio, agosto, septiembre, octubre**

En estos meses no se mencionó por los informantes ninguna fiesta o celebración.

### **Noviembre**

#### **Día de Muertos**

Este día se celebra la máxima festividad a los muertos, la celebración está llena de diversas costumbres, (a las personas les gusta llevar flores a la tumbas de sus muertos) representa todo un rito que comienza en la madrugada cuando las familias ponen altares sobre las lápidas de

sus familias, ya que se cree, que se ayuda a sus muertos a llevar un buen camino, durante la muerte. Corresponde a los días 1 y 2, se organiza por casa o familia; las ofrendas se componen de comida, bebidas, flores, retratos y sahumerios (incensarios), además se realiza un convivio con la familia.

## **Características de las manifestaciones culturales de la localidad**

### **Leyendas y lugares sagrados**

Las leyendas predominantes hablan acerca de los *nahuales*, que son personas con la facultad de “transformarse” en animales, han sido encontrados cuando se proponen dañar a otros, de ahí que se les considere como seres malvados y demoniacos.

Las *brujas* son otro personaje de las leyendas de la localidad, se cree que tienen forma de “guajolote” y se alimentan de la sangre que “chupan” de los niños pequeños.

Los habitantes no mencionaron la existencia de lugares sagrados.

### **Comida**

La comida propia de las celebraciones o festividades mencionadas, es considerada especial, las encargadas de su elaboración son las señoras y las viandas son barbacoa de borrego acompañada de frijoles de olla y para complementar un jarro de pulque. Otro platillo es mole rojo de guajolote, acompañada de arroz, frijoles y tortillas hechas a mano. La organización de estos festejos recae en la familia del organizador de cada una de estas celebraciones

### **Música**

Los informantes manifestaron la carencia de músicos originarios de esta localidad, y quienes se encargan de acompañar las festividades más importantes son grupos externos a la localidad.

### **Vestimenta**

Podemos separarla en dos categorías: la diaria para casi toda la población y la tradicional. La primera consiste para los hombres en pantalón de mezclilla, pantalón de vestir, camisa, playera y zapatos, en el caso de las mujeres es una falda, blusa y zapatos. La segunda es usada por las mujeres ancianas diariamente, se calcula que este grupo de edad representa un 30% de la población total según los informantes, y se compone de enaguas de manta, faja y blusa.

### **Creencias**

La creencia más representativa es la que corresponde a figuras religiosas.

Además de las imágenes religiosas, otros personajes expresados en las leyendas de la localidad como las brujas, el diablo (del cual no se dio detalles) constituyen los seres sobrenaturales que acompañan a la localidad y a sus habitantes en su cotidianidad.

### **Medicina tradicional**

Para recuperar la salud, los informantes negaron las prácticas de medicina a través de un médico tradicional, refiriendo que ante algún padecimiento o enfermedad recurren a las Clínicas de salud más cercanas, como la que se encuentra la ubicada en Zimapán.

No se dio cuenta de la presencia de yerbero, curandero, sobador, chupador, brujo, partera o adivinador, ni rezandero.

## VI. Las asambleas. ¿Qué tipos de asambleas hay?

La estructura interna de la localidad se esquematiza en el siguiente diagrama, que tiene como objetivo conocer el orden y la organización de la localidad de Aguas Blancas; la comunicación con las autoridades municipales y la promoción de actividades asignadas a los diferentes comités con un objeto específico. La estructura observada deviene de la existencia de autoridades locales y comités institucionales.

La asamblea más importante es la Asamblea Comunal y se dirige a la mayoría de población por ser mayores de edad o menores casados, es encabezada por el Delegado Municipal y sus colaboradores, además de los diferentes Comités donde se trata la elección de autoridades locales (Delegación: Delegado, Presidente, Vicepresidente, Secretario, Tesorero y Vocales; Comandantes y Policía Comunitaria), obras públicas que corresponden a caminos, panteones y las faenas necesarias para la mejora de la localidad.

Por otra parte las asambleas bajo la responsabilidad del resto de los comités existentes en la localidad atañen a las personas que pertenecen a una categoría específica, por ejemplo padres de familia de los diferentes niveles educativos, salud y religioso, en consecuencia se tratan asuntos propios de dicha pertenencia y actividad, lo que describiremos posteriormente.

Lo apenas señalado constituye un elemento muy importante de la localidad pues la estructuración y conformación de los comités que han hecho denota lo trascendente que resulta el aspecto que a cada una compete y que podemos resumir en:

\*Autoridad local

\*Infraestructura

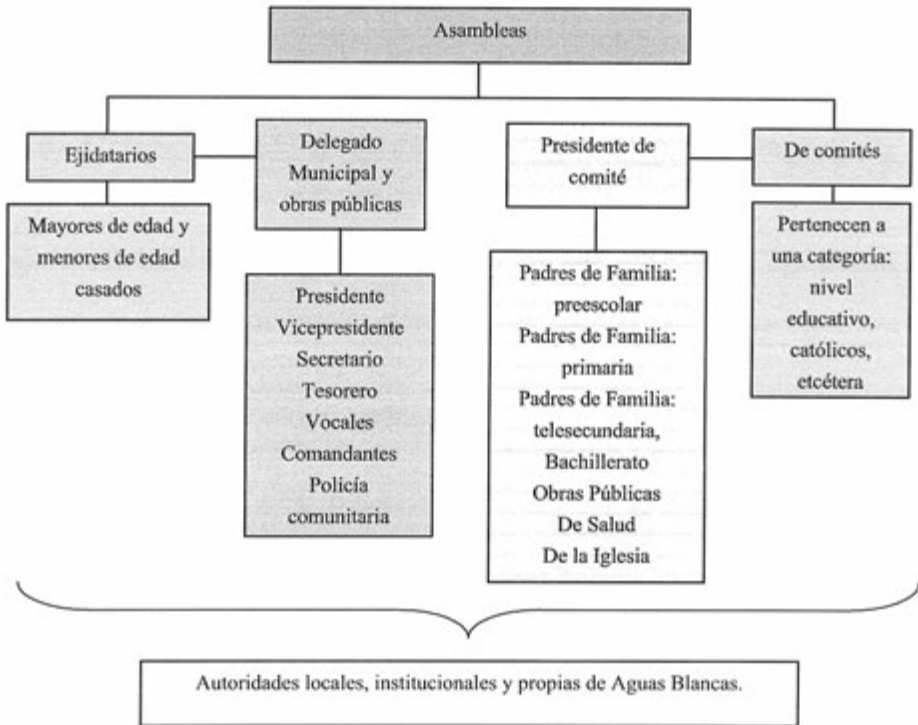
\*Educación

\*Salud

\*Religión

## VII. Estructura interna

Estructura de la organización de Aguas Blancas, Zimapán, Estado de Hidalgo, 2013



El Delegado Municipal y colaboradores: Presidente, Vicepresidente, Secretario, Tesorero, Vocales, Comandantes y Policía Comunitaria son las autoridades locales elegidas por la localidad con duración de un año; los tres últimos cargos abarcan un total de cuatro, dos y cuatro personas, respectivamente. A ellos, como ya mencionamos, les compete (junto con el Comité de Obras Públicas) la convocatoria de la Asamblea Comunal donde se eligen a las nuevas autoridades de este carácter, informe de las obras públicas necesarias o hechas, organización de faenas, mantenimiento de caminos y panteón, así como asuntos generales que atañen al orden y convivencia pacífica de los habitantes.

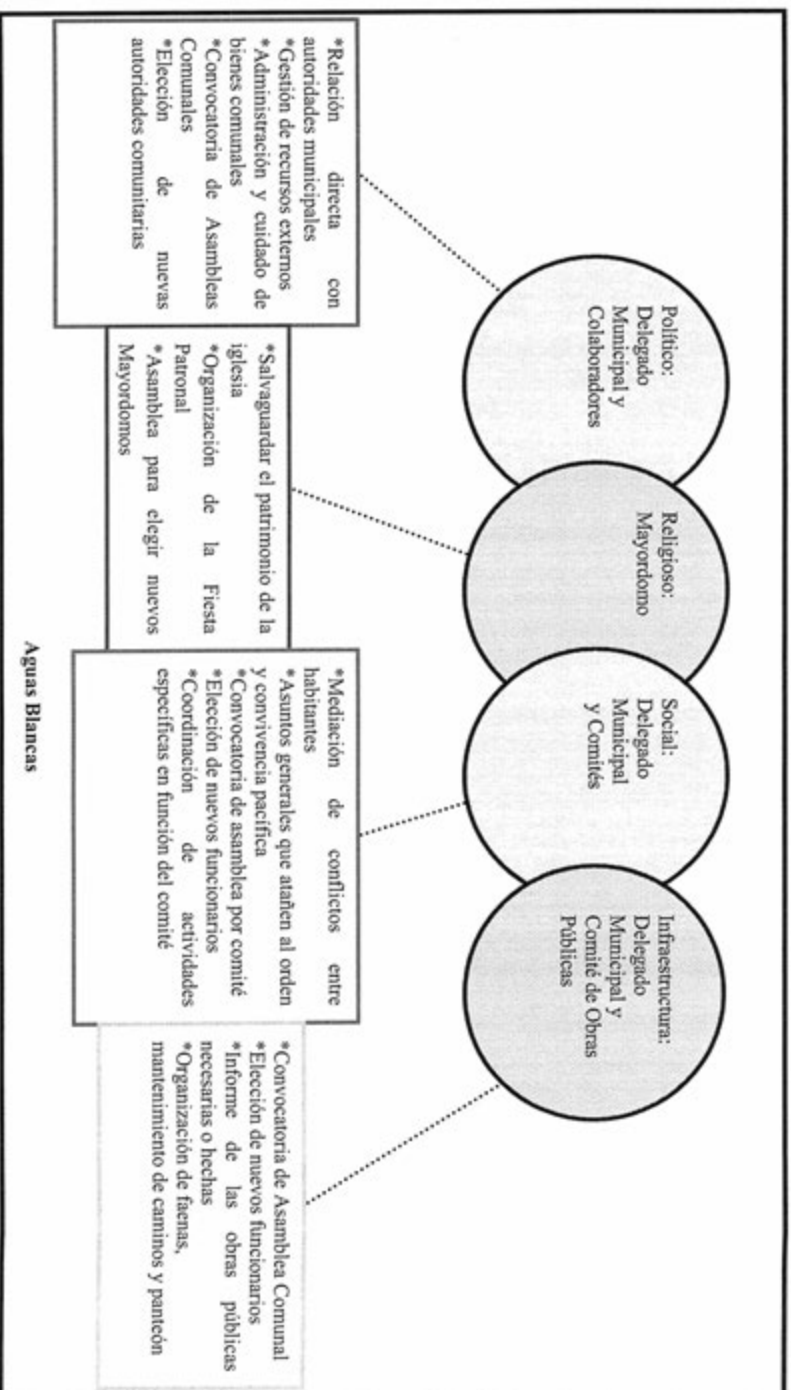
Se suma a lo dicho la relación directa que debe existir entre estas autoridades, principalmente el Delegado, con las municipales que permita por supuesto la exposición de hechos relevantes, carencias, necesidades, etcétera, con el fin de ser atendidos o brindar una solución.

Los comités institucionales refieren a educación en los tres niveles presentes en la localidad: preescolar, primaria, telesecundaria, bachillerato todos tienen como característica su conformación y duración, esto es un Secretario, Tesorero y Vocales por el lapso de un año. Sabemos que su elección corresponde a la localidad escolar y quienes ocupan los cargos son padres de familia.

Cada uno en función del rubro que encabeza trata asuntos específicos con la porción de población que corresponde, de los tres podríamos resumir sus actividades en apoyo al desarrollo de los estudiantes, sin embargo no se menciona por ejemplo la especificidad que le compete al cargo.

Por otro lado uno de los comités propios de la localidad es el de Salud, integrado por un Presidente y Vocal, su elección es comunitaria, su función es el mantenimiento y vigilancia de la Casa de Salud con una duración de tres años. La asamblea que convoca es general y se centra en la exposición de lo que atañe a este rubro y lo que implica el ostentar el cargo, así como la elección de los siguientes funcionarios.

De este mismo carácter encontramos el Comité de Obras Públicas que está presente en las Asambleas Comunales en coordinación con el Delegado Municipal y sus colaboradores, se integra por Presidente, Secretario, Tesorero y Vocal; su función es la organización, dirección y cuidado de obras públicas; tiene una duración de un año; la asamblea en la que participa es de carácter comunal donde da cuenta de lo que le corresponde y se eligen en su momento los siguientes habitantes que conformarán el comité.



## VIII. Participación de la mujer en la organización interna

La mujer en Aguas Blancas, refieren los informantes, ha ocupado cargos dentro de los Comités de Educación, Delegación, Oportunidades y Salud principalmente, por ejemplo, la actual Presidenta del Comité de Salud es una ciudadana y señalan que dicha elección resulta de la votación que se realiza en cada uno de los espacios propios de los comités.

Es importante destacar que tampoco se mencionó la prohibición de asistencia de las mujeres a las diferentes asambleas que tienen lugar en la localidad, más bien se habló de que quienes participan son personas adultas y menores de edad casados, de lo cual podemos deducir que la presencia de la mujer en las asambleas, lo que permite que estén al tanto de las situaciones acontecidas y por suceder.

Cuando los informantes hablan de la forma de elección para cada autoridad local e integrantes de comités tampoco exponen la omisión del voto de las mujeres, si a eso sumamos que algunos cargos recaen en ellas cabe inferir que participan en la toma de decisiones. Sin embargo, se deja de lado su intervención en el resto de los cargos de las autoridades y comités, finalmente de la organización interna parcial que está en relación directa con las autoridades municipales: obras públicas.



## **IX. Presencia del trabajo de beneficio común (faena o servicio público)**

Las faenas, el trabajo en beneficio común, dependen en su organización y convocatoria del Delegado Municipal y sus colaboradores, así como del Comité de Obras Públicas en función de las necesidades que en infraestructura presente la localidad.

Los convocados a participar son personas con las siguientes características:

\*Hombres mayores de 18 años de edad

\*Adultos sin importar su estado civil

\*En ocasiones las mujeres (aunque no se especificó en qué momento participan o en qué circunstancias)

Mientras que los niños y personas de la tercera edad quedan excluidos de estas actividades.

Para los habitantes que están obligados a acudir y faltan, son sancionados con multas además de la ejecución de la faena no atendida; el pase de lista que se lleva a cabo para asegurarse de la asistencia a esta labor hace posible la emisión de recibos para los faltantes.

Actividades que comprenden las faenas:

\*Mantenimiento y limpieza de caminos para mejorar el acceso a la localidad.

\*Distribución de agua de riego.

\*Creación de fosas sépticas para estudiantes dentro de las escuelas.

## X. Costumbre jurídica, resolución de conflictos, tipificación de faltas y delitos

Los informantes negaron existan delitos dentro de la localidad, sin embargo otros vecinos señalan como principales faltas en su consistencia y recurrencia el daño a los cultivos como propiedad privada por animales y los conflictos matrimoniales, los cuales se turnan con la máxima autoridad local que es el Delegado Municipal, las sanciones que se imponen son multas.

Se argumenta que nunca se han presentado conflictos que ameriten la intervención de autoridades distintas a las locales, pues se han logrado acuerdos internos para la resolución de estas situaciones, lo cual reafirma lo antes expuesto referente a la información que proporcionan los informantes, esto es su normatividad basada en usos y costumbres.

Tipo de faltas frecuentes que se cometen en la localidad	Perfil de la persona que los comete (Sexo, edad)	Forma de denunciar la falta (¿A quién se dirigen para hacer la queja?)	¿Quién recibe la denuncia y qué autoridad comunitaria es la que recibe la queja?	¿Cuáles son las faltas que se resuelven en la localidad?	¿Qué autoridad comunitaria interviene para resolver los conflictos?	¿Cuáles son las sanciones más comunes que se aplican?
1. Daño a propiedad privada (cultivos) por animales	Indistinto	Delegado Municipal	Delegado Municipal	Afectación en propiedad ajena	Delegado Municipal	Multas
2. Conflictos entre vecinos	Hombres y mujeres	Delegado Municipal	Delegado Municipal	Pelears con vecinos.	Delegado Municipal	Multas

La organización interna de la localidad en el tratamiento de faltas y delitos, resolución de conflictos y frecuencia de faltas y delitos, es un elemento que vincula la vida cotidiana de la localidad. Para el caso de la localidad de Aguas Blancas no existe un reglamento interno escrito o estatuto comunal de convivencia, más bien se describe a la localidad como regida por “usos y costumbres”, donde entra en vigor parte de la función del Delegado Municipal como máxima autoridad.



## Barrón



## Créditos

### Participante

Octavio Beltrán R.

Dulce Guadalupe Ortiz Reséndiz

Mario de la Paz Hernández R.

Tomasa Lugo Hernández

Ana María Franco Trejo

María del Carmen Ponce Contreras

Lucina Martínez Cervantes

### Cargo

Delegado Municipal

Instructora Comunitaria

Vocal de INEA

Presidenta de APEC

Vicepresidenta de APEC

Tesorera de APEC

Vocal

## I. Identificación general

La presente monografía pretende exponer la vida social de la localidad de Barrón, municipio de Zimapán, y las características particulares que sus habitantes dan a este espacio geográfico, por lo que se referirán algunos aspectos históricos, territoriales y demográficos, así como la descripción del significado que los habitantes atribuyen a su localidad en torno a lo indígena o no indígena.

El origen de la localidad es muy antiguo, se remonta al año de 1915. La historia de Barrón inicia con el señor Ismael Beltrán León (1895 – 1968), quien se asentó en la zona con su esposa y sus hijos; de la descendencia de éste señor nace Luís Beltrán Contreras, quien en 1915 organizó a las personas de San Antonio, y posteriormente empezó a realizar los registros, con el entonces presidente municipal.

El nombre de la localidad Barrón, proviene del idioma español, se le adjudico este nombre puesto que cuenta con varios yacimientos de arcilla. El glifo que caracteriza a la comunidad es un retrato de la primera persona que llevo al sitio, el señor Ismael Beltrán León.

El INEGI le otorgó a la localidad de Barrón la clave 130840083, y de acuerdo a sus autoridades, la población actual total es de 220 habitantes, de los cuales 100 son hombres y 120 mujeres. Sin embargo, las cifras oficiales reportan en el Censo de 2010 que la población corresponde a 158 personas, de las cuales 77 son hombres y 81 mujeres.

La lengua indígena hablada en la localidad es el Otomí-Hñã-hñú, el INEGI señala que aproximadamente un 10.13 % de la población (anteponiendo la cantidad total asumida por los mismos) tiene conocimiento de la lengua indígena, esto equivale a 16 personas donde 10 son hombres y 6 mujeres, en cambio los pobladores afirman que el 15 % de sus habitantes domina y practica el Otomí-Hñã-hñú, y que ninguno de sus ellos es monolingüe de este idioma.

El analfabetismo no es un indicador de gran importancia pero que sí merece mencionarse, pues de acuerdo con los informantes se dice que sólo dos hombres y cuatro mujeres no saben leer ni escribir. Cabe mencionar que antes de la instalación de la primaria, los padres enviaban a sus hijos a la primaria de la localidad de Detzani por lo que se puede decir que los habitantes siempre han estado conscientes de la educación.

Respecto a la composición religiosa de la localidad, según los informantes, está constituida en un por católicos, y evangélicos. Aunque se debe mencionar que a pesar de estas creencias no se tiene ninguna edificación para ejercer su fe, no se cuenta con iglesias ni capillas. El Censo del 2010 hace mención de que 89 personas son católicas, y otras 37 evangelistas.

La localidad, de acuerdo con los informantes, no está dividida, territorialmente por barrios o manzanas, pero si están conformados por 14 anexos, entre ellos se encuentran: Nueva Reforma, El Barrón, El Rincón, Llano Norte Dendho, San Felipe, San Cristóbal, La Ortega, entre otros. Según los informantes Barrón se constituyen por 57 familias, equivalentes a 57 viviendas, cada vivienda se conforma en promedio por dos habitaciones, los muros de las viviendas están hechos por tierra o concreto, los techos son lámina, cartón y carrizo, mientras que los pisos se hacen de tierra o concreto. Además la cocina funciona con madera y el baño consiste en fosas sépticas o letrinas.

Los servicios con los que cuenta la vivienda típica de la localidad se reducen al suministro de agua sólo en un 10 % de las viviendas, electricidad en el 50 %; un 20% de la población cuenta con teléfono en casa, un muy bajo porcentaje posee gas, y nadie dentro de la localidad posee auto propio. Dentro del menaje el 100 % de cuentan con radio y el 50 % tienen televisión.

Los animales domésticos que frecuentemente se tienen son gatos y perros; por otro lado, las gallinas y los borregos son los animales de corral que poseen.

En cuanto a la infraestructura de la localidad tiene pre-escolar y primaria que constituyen los espacios sociales importantes, a ello se suma la Casa de Salud y el. Actualmente se está construyendo una cancha deportiva. Respecto a las construcciones destinadas al culto religioso, no se cuenta con iglesia, ni capillas, tampoco templos o ermitas. Para la administración de justicia no se cuenta con Delegación ni centro de reclusión. Además es patente la carencia de bachillerato, de escuela superior y de CONAFE, además de clínica y mercado, sólo cuentan con una pequeña tienda en la que se basa el comercio de la zona.

Para arribar a la localidad es necesario el paso por la carretera municipal y los medios de transporte más comunes son las combis o colectivos, las cuales tienen un horario se desplazan dentro y fuera de la localidad dos veces al día. El uso de bestias también es importante aunque en escala menor.

La localidad de Barrón se conoce y reconoce como indígena por sus usos y costumbres, además por la administración que se tiene de la población.

## II. Cronología histórica mínima

Año	Suceso principal	Descripción
1976	Tromba de agua	El fenómeno natural cobró la vida de cinco personas y tal fue la fuerza, que desplazo fácilmente a dos camiones.
1982	Instalaciones de luz eléctrica	Se dan las condiciones que le otorgan a la localidad el acceso a la luz eléctrica.
1984	Cuatro años de sequía	Una fuerte sequía fue la que afectó el desarrollo de la localidad, provocó la muerte de ganado y varios animales más, los magueyes y garrambullos de Barrón se secaron por completo.
1999	Construcción de la escuela	Antes de la instalación de su propia Primaria, los padres de familia enviaban a sus hijos a la escuela de la localidad de Dezani. Éste hecho disminuyó considerablemente los niveles de analfabetismo de la zona.
2006	Muerte de un niño	La muerte de un niño causó gran conmoción en la localidad, según los habitantes el niño murió ahogado en una cisterna.
2009	Dos Temblores	Ambos sacudieron a Barrón en el mes de Abril, el 06 y el 16 de Abril. El temblor fracturó severamente el patio de la escuela Primaria. Hoy día existe la falla, puesto que no hay recursos para reparar el daño.



Como se puede apreciar en la tabla anterior los hechos relevantes corresponden a varios aspectos socio-culturales de la localidad, se involucran aspectos de infraestructura como la construcción de la primaria y el acceso a luz eléctrica, aspectos culturales como la muerte del niño causado por un accidente y aspectos climáticos, siendo estos últimos los que han afectado con mayor fuerza, recapitulando se hace mención de una sequía que duró cuatro años y que disminuyó de forma dramática la flora y fauna del lugar, también dos fuertes temblores que fracturaron la escuela primaria, y que hasta hoy día no han podido ser reparados; y por otro lado la tromba de agua que también cobró la vida de cinco personas.

### III. Ciclo anual (actividades económicas, emigración, ritos, fiestas y modo de celebración)

El ciclo anual de la localidad está constituido por los aspectos agrícolas, culturales, religiosos, festividades o celebraciones. En su conjunto constituyen las características que indican la unidad de Barrón al reflejar lo que les resulta importante celebrar y las actividades que se deben realizar para vivir el día a día de acuerdo con sus parámetros.

Actividad Económica	E	F	M	A	M	J	J	A	S	O	N	D
Ciclo agrícola							Preparación del terreno y siembra					Cosecha
Maíz												
Frijol												
Cuidado del cultivo Cuidado del cultivo Cuidado del cultivo												
Otros productos												
Cuidado del cultivo Cuidado del cultivo Cuidado del cultivo												
Cuidado del cultivo Cuidado del cultivo Cuidado del cultivo												
Fiestas	E	F	M	A	M	J	J	A	S	O	N	D
Fiesta del pueblo												
Patronal												
Carnaval												
Ceremonias												
Escuelas					Clausuras de pre-escolar		Clausuras de primarias					
Otras									Fiestas Patrias			Navidad

Enfermedades	E	F	M	A	M	J	J	A	S	O	N	D
Personas	Tuberculosis y anemia						Tuberculosis y anemia					Tuberculosis y anemia
Animales	Deshidratación						Deshidratación					Deshidratación
Plagas	M o s c a s				M o s c a s							
Epidemias												
Otras												
<b>Clima</b>	<b>E</b>	<b>F</b>	<b>M</b>	<b>A</b>	<b>M</b>	<b>J</b>	<b>J</b>	<b>A</b>	<b>S</b>	<b>O</b>	<b>N</b>	<b>D</b>
Lluvias												
Calor												
Sequía												
Heladas												
Tormentas												
Otros												
<b>Escasez de agua</b>	<b>E</b>	<b>F</b>	<b>M</b>	<b>A</b>	<b>M</b>	<b>J</b>	<b>J</b>	<b>A</b>	<b>S</b>	<b>O</b>	<b>N</b>	<b>D</b>
Fuente principal de agua												

O j o d e A g u a

La actividad agrícola de Barrón no involucra el cultivo de muchas especies vegetales, sino se centran únicamente en el cultivo de maíz y frijol, para lograr su producción, los habitantes siembran en el mes de Julio y cosechan en el mes de diciembre. Cabe resaltar que el abandono de esta actividad se debe al clima poco favorable, específicamente a los periodos de intensas sequías, seguido por lluvias y tormentas muy fuertes, esto implica elevar los costos de producción y en consecuencia la afectación de la economía de los pobladores. Sin embargo algunas personas continúan sembrando maíz como principal cultivo, seguido en menores proporciones por el frijol, como ya se había mencionado.

Actualmente la localidad no cuenta con celebraciones que involucren a todo Barrón, sino más bien son eventos que se organizan y se festejan en familia y en los propios hogares, tales como las clausuras escolares, Día de Muertos y Navidad. Además no existe una fiesta característica, y que requiera la participación e integración de todos sus habitantes.


En el campo de la salud, los informantes mencionan que las enfermedades serias que más se presentan en su localidad son tuberculosis y anemia, mencionan que solamente en tres ocasiones ha sido de gravedad y han requerido la participación del Centro de Salud en el municipio de Simpan, son los casos de un hombre de 48 años que enfermo de tuberculosis y una mujer de 84 años, junto a una niña de 8 años que se trataron por anemia. Mencionan que las enfermedades se disparan en los meses más calurosos (abril y mayo), y en los meses más fríos (enero y diciembre):

Es importante mencionar que las variaciones climáticas señaladas en la tabla se exponen por los pobladores como “una aproximación” debido a que según los informantes, se han observado cambios considerables en los últimos años; es así como afirman que las lluvias son más intensas en el mes de Junio, pero las tormentas se forman en los meses de junio y Septiembre; la sequía se hace presente durante marzo, abril y hasta el mes de mayo, que también son los meses más calurosos, mientras que las heladas se suelen presentar a principios de año, en los meses de enero y febrero.

#### IV. Croquis regional y de la localidad

En la siguiente imagen se basa en la información proporcionada por los pobladores, en ella se ubica espacialmente Barrón en relación a las comunidades vecinas.

Se puede apreciar su distribución geográfica, y cómo colinda con el municipio de Simpan, con San Andrés y con Rincón



Croquis de la Comunidad de Barrón



Croquis de la localidad de Barrón

## **V. Adscripción y prácticas culturales**

La adscripción y las prácticas culturales son elementos que dotan de singularidad y por lo tanto la define frente a otras, motivo por el cual se describen mes por mes los quehaceres que congregan a la población en torno a un objetivo y que constituyen la vida cotidiana de la localidad de Barrón, y brinda elementos para sustentar o rechazar si su vida social es de carácter indígena.

### **Enero, Febrero, Marzo y Abril**

En estos meses no se mencionó por los informantes ninguna fiesta o celebración.

### **Mayo**

Clausura de Pre-escolar

Para esta clausura se organiza un pequeño convivio en la escuela, y posteriormente los niños se van a sus hogares, donde celebrarán con sus familias acompañados de música y de platillos típicos.

### **Junio**

Según los informantes no hay festejos que o celebraciones para este mes.

### **Julio**

Clausura de Primaria

Para festejar el término de la educación primaria de los niños, se hace un pequeño evento en la escuela, que involucra realizar los honores a la bandera. Posteriormente la celebración continúa de forma familiar en cada uno de los hogares.

### **Agosto y Septiembre**

Para estos meses no se tiene contemplada ninguna festividad por parte de los habitantes de Barrón.

### **Noviembre**

Día de muertos

La celebración de día de muertos que corresponde a los días 01 y 02 se organiza por casa o familia; consiste en la colocación de ofrendas y/o altares que se componen de comida, bebidas, flores, retratos y sahumerios (incensarios), además se realiza un convivio con la familia.

## **Diciembre**

### **Navidad**

La celebración se realiza el día 24 del mes, y son momentos que los habitantes prefieren festejar en familia y en sus propias casas. Suele reunirse toda la familia y preparar ricos alimentos.

## **Características de las manifestaciones culturales de la localidad**

### **Leyendas y lugares sagrados**

Los habitantes no mencionaron la existencia de lugares sagrados, tampoco de leyendas, cantos poemas ni cuentos. Por su forma de expresarse se corre la voz sobre la existencia de “*la bruja*” que es un ente que suele estar relacionado con los bebés recién nacidos y que es una creencia que se tiene muy bien dispersada por éstos lugares, pero los habitantes dijeron tampoco tener creencias de ningún tipo.

### **Comida**

La comida propia de las celebraciones o festividades mencionadas, que, como ya se dijo son eventos familiares, está a cargo de las mujeres del hogar, quienes preparan mole rojo, mole verde, arroz y frijoles para acompañar esos eventos que les son importantes. En ocasiones se suele cooperar entre los miembros de la comunidad para tener una mejor celebración, esto obviamente en los eventos escolares, donde se involucran varias familias.

### **Música**

Actualmente no se tiene un grupo de música en la localidad de Barrón, según los informantes.

### **Danza**

Hasta hoy día, no se tiene un grupo de danza originario y que radique en la localidad.

### **Vestimenta**

No se informó por parte de los habitantes sobre algún tipo de vestimenta típica tanto en hombres como en mujeres.

### **Artesanías**

Parte del patrimonio cultural de las localidades son las artesanías que producen, pero los habitantes de Barrón, no elaboran ninguna clase de producto, al menos eso es lo que dijeron los informantes.

**Creencias**

No se cuenta con creencias dentro de la región, posiblemente se pueda considerar las religiosas, ya que en ésta zona se practica (aunque no hay construcciones destinadas a), la religión católica y la evangélica. Se hizo un leve comentario por parte de los informantes sobre la creencia de "*la bruja*", pero no lo afirmaron concretamente.

**Medicina tradicional**

El conocimiento de la medicina tradicional en ésta zona se ha perdido, o esto es lo que parece ser, ya que los habitantes dijeron no tener ninguna especie de yerbero, curandero, chupador, brujo, partera, adivinador o espiritista, aunque se llegó a insinuar la presencia de rezanderos, pero se negaron a proporcionar la información.



## VI. Las asambleas. ¿Qué tipos de asambleas hay?

La estructura interna de la localidad de Barrón se representa en el siguiente diagrama, mismo que tiene como objetivo conocer el orden y la organización de la localidad, la comunicación con las autoridades municipales y la promoción de actividades asignadas a los diferentes comités con un objeto específico. La estructura observada deviene de la existencia de autoridades locales y comités institucionales.

La asamblea más importante, de las pocas que se tienen en la localidad y que se dirige a la mayoría de población (hombre y mujeres mayores de edad o menores casados), es la encabezada por el Delegado Municipal y sus colaboradores, que además se coordina junto con Asamblea de Labores. Se encarga de gestionar los asuntos de la localidad, los cargos de esta asamblea tienen una duración de 3 años y solo se les prohíbe participar a quienes son menores de edad.

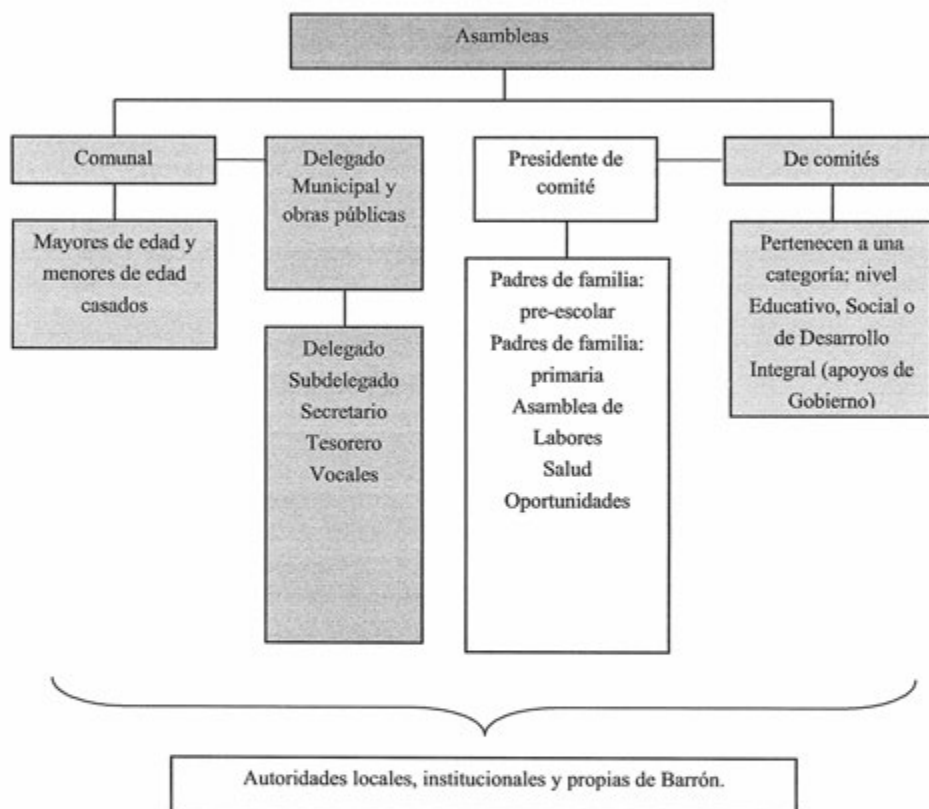
Por otra parte las asambleas bajo la responsabilidad del resto de los comités existentes en la localidad atañen a las personas que pertenecen a una categoría específica, por ejemplo padres de familia de los diferentes niveles educativos, en consecuencia se tratan asuntos propios de dicha pertenencia y actividad, lo que describiremos posteriormente, otros comités son los de oportunidades, salud y la Asamblea de Labores.

Lo apenas señalado constituye un elemento muy importante de la localidad pues la conformación y estructura de los comités que han hecho denota lo trascendente que resulta el aspecto que a cada una compete y que podemos resumir en:

- \*Autoridad local
- \*Educación
- \*Salud
- \*Desarrollo Integral

## VII. Estructura interna

Estructura de la organización de Barrón, Zimapán, Estado de Hidalgo. 2013.



El Delegado Municipal y sus colaboradores (subdelegado, secretario, tesorero y vocales), son las personas que la comunidad elige de forma democrática entre sus ciudadanos, la duración del comité es de tres años; cabe señalar que todos los cargos solo constan de una persona. A ellos, como ya se mencionó, les compete la convocatoria de la asamblea comunal donde se eligen a las nuevas autoridades de este carácter, informe de las obras públicas necesarias o hechas, organización de faenas, mantenimiento de caminos y panteón, así como asuntos generales que atañen al orden y convivencia pacífica de los habitantes.

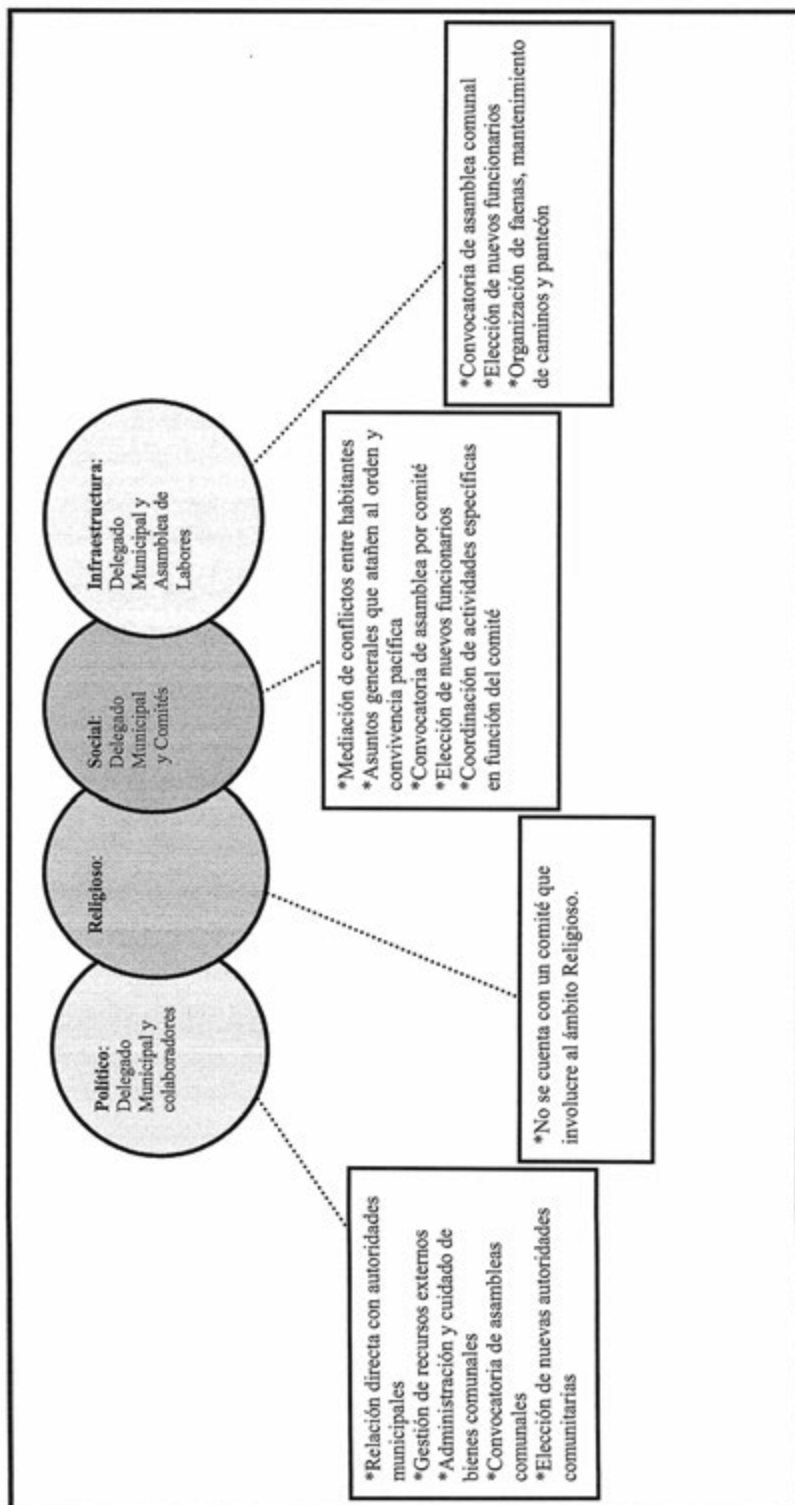
Se suma a lo dicho la relación directa que debe existir entre estas autoridades, principalmente el Delegado con las municipales que permita por supuesto la exposición de hechos relevantes, carencias, necesidades, etcétera, con el fin de ser atendidos o brindar una solución.

Los comités institucionales refieren a educación en los dos niveles presentes en la localidad: pre-escolar y primaria, todos tienen como característica su conformación y duración, esto es un secretario, tesorero y vocales por un lapso no definido. Sabemos que su elección corresponde a la comunidad escolar y quienes ocupan los cargos son padres de familia.

Por otro lado uno de los comités propios de la localidad es el de salud, integrado por un presidente, un secretario y dos vocales, su elección es comunitaria, su función es el mantenimiento y vigilancia de la casa de salud con una duración todavía no establecida. La asamblea que convoca es general y se centra en la exposición de lo que atañe a este rubro y lo que implica el ostentar el cargo, así como la elección de los siguientes funcionarios.

Finalmente el comité que tiene una relación directa con el Gobierno es el comité del Programa Oportunidades, lo integran seis personas, su función es la de dar a conocer a la localidad los comunicados que reciben, éste comité suele renovarse cada cuatro años.

Cargos y funciones principales de las autoridades de Barrón, Zimapan, Estado de Hidalgo. 2013.



### **VIII. Participación de la mujer en la organización interna**

La mujer en Barrón, según los informantes, ha ocupado cargos dentro de los comités de educación, de Oportunidades y de salud principalmente, Su función en los diferentes Comités está en dar su opinión sobre los cambios en su comunidad y en los comités de educación suelen hacer la limpieza de las aulas junto con los padres de familia. En las asambleas también tienen voz y voto para la toma de decisiones. Según los habitantes, las mujeres nunca han ocupado los cargos más importantes de los diversos comités, pero eso es porque no aceptan el cargo una vez que se les postula.

Se debe rescatar la idea de que tampoco se mencionó la prohibición de asistencia de las mujeres a las diferentes asambleas que tienen lugar en la localidad, más bien se habló de que quienes participan son personas adultas, de lo cual podemos deducir la presencia de la mujer en las asambleas, y esto a su vez permite que estén al tanto de las situaciones acontecidas y por suceder.

Cuando los informantes hablan de la forma de elección para cada autoridad local e integrantes de comités tampoco exponen la omisión del voto de las mujeres, si a eso sumamos que algunos cargos recaen en ellas cabe inferir que participan en la toma de decisiones.

## **IX. Presencia del trabajo de beneficio común (faena o Servicio Público)**

Las faenas son el trabajo en beneficio común, y dependen en su organización y convocatoria del Delegado Municipal y sus colaboradores, así como de la Asamblea de Labores y del presidente del Comité de Padres de Familia, ambos, trabajan en función de las necesidades que en infraestructura presente la localidad.

Los convocados a participar son personas con las siguientes características:

- \*Hombres y mujeres mayores de 18 años de edad
- \*Adultos sin importar su estado civil

Mientras que los niños y personas mayores de 70 años y personas con capacidades diferentes quedan excluidos de estas actividades.

Para los habitantes que están obligados a acudir y faltan, son sancionados con pequeñas multas que consisten en \$25 pesos por faena; el pase de lista que se lleva a cabo para asegurarse de la asistencia a esta labor hace posible la emisión de recibos para los faltantes. Cabe mencionar que se permite intercambiar la multa a cambio de no hacer la faena

Las actividades que comprenden las faenas son:

- \*Reconstrucción de las instalaciones de la escuela primaria.
- \*Limpieza y mantenimiento general de las instalaciones.

## X. Costumbre jurídica, resolución de conflictos, tipificación de faltas y delitos


La organización interna de la localidad en el tratamiento de faltas y delitos, resolución de conflictos y frecuencia de faltas y delitos, es un elemento que vincula la vida cotidiana de la localidad. Para el caso de la localidad de Barrón no existe un reglamento interno escrito o estatuto comunal de convivencia, más bien se describe a la localidad como regida por "usos y costumbres", donde entra en vigor parte de la función del Delegado Municipal como máxima autoridad.

Tipo de faltas frecuentes que se cometen en la localidad	Perfil de la persona que los comete (Sexo, edad)	Forma de denunciar la falta (¿A quién se dirigen para hacer la queja?)	¿Quién recibe la denuncia y qué autoridad es la que recibe la queja?	¿Cuáles son las faltas que se resuelven en la localidad?	¿Qué autoridad interviene para resolver los conflictos?	¿Cuáles son las sanciones más comunes que se aplican?
1. Problemas personales	Mujeres mayores de 30 años	Ministerio Público en Zimapan	Delegado Municipal	Violencia	Delegado Municipal	Asignadas por el Ministerio Público

Se señalan como principales faltas los conflictos escolares, problemas personales y con los servicios públicos, los cuales se turnan con la máxima autoridad local que es el Delegado Municipal, y de no arreglarse, el problema se pasa al Ministerio Público, en el municipio de Zimapan. Es allá donde se asigna una sanción o una multa.

Se argumenta que nunca se han presentado conflictos que ameriten la intervención de autoridades distintas a las locales, pues se han logrado acuerdos internos para la resolución de estas situaciones, lo cual reafirma lo antes expuesto referente a la información que proporcionan los informantes, esto es su normatividad basada en "usos y costumbres".

**Benito Juárez (Detzani)**





## Créditos

### Participante

Tania Stephania Rivera Castillo

Juana Guerrero Hernández

Filomeno Guerrero Hernández

Guadalupe Hernández

Salvador Martínez Hernández

### Cargo

Delegada Municipal

Tesorero del Panteón

Ciudadano

Ciudadana

Presidente del consejo de Vigilancia  
del Ejido Benito Juárez Detzani

## I. Identificación general

La presente monografía pretende exponer la vida social de la localidad de Benito Juárez (Detzani), municipio de Zimapán, y las características particulares que sus habitantes dan a este espacio geográfico, por lo que se referirán algunos aspectos históricos, territoriales, demográficos, así como la descripción del significado que los habitantes atribuyen a su localidad en torno a lo indígena o no indígena.

El origen de la localidad se remonta al año de 1934 junto con la Reforma Agraria, donde el gran apoyo que el Gobierno otorgó a la Agricultura permitió a los habitantes de Benito Juárez Detzani, mejorar sus condiciones de vida, tanto en nivel económico, como las condiciones alimenticias, y permitiéndoles así, ser una localidad independiente.

El nombre de la localidad Benito Juárez (Detzani), proviene de los idiomas español y Otomí, Benito Juárez en honor al personaje histórico, y Detzani que significa “*agua al pie de un Aguacate*”, ésta localidad del municipio de Zimapán no cuenta con un glifo antiguo ni moderno que lo represente.

El INEGI le otorgó a la localidad de Benito Juárez (Detzani) la clave 130840007, y de acuerdo con sus autoridades, la población actual total es de 900 habitantes, de los cuales 400 son hombres y 500 mujeres. Sin embargo, las cifras oficiales reportan en el Censo de 2010 que la población consiste sólo de 668 personas, donde 325 son hombres y 343 mujeres.

La lengua indígena que hoy día se utiliza en la localidad es el Otomí, aunque no se refiere por parte de los habitantes una cantidad o porcentaje de la población que use este idioma el INEGI en el censo de 2010 reportó que 41 personas equivalentes al 6.14 % de los habitantes tienen conocimiento del idioma (anteponiendo la información poblacional que proporcionó la comunidad), y se trata de 22 hombres y 19 mujeres.

El analfabetismo es un indicador importante que merece mencionarse, pues según los informantes se calcula 150 personas de la localidad no saben leer ni escribir, se trata de 70 hombres y 80 mujeres, lo que a su vez equivale al 16.66 %, esto si utilizamos la información poblacional que proporcionaron los informantes.

La composición religiosa de la localidad, según los informantes, está constituida completamente de creencias religiosas. Y para profesar su fe libremente se ha construido una iglesia y una capilla en la zona. Cifras del Censo del 2010 hace mención de que existen dos religiones en Detzani, 634 personas son católicas y 28 más profesan una religión evangélica

La localidad, de acuerdo con los informantes, está dividida en 14 anexos, sus nombres son: Nueva Reforma, El Barrón, El Rincón, Llana norte, Dedo, San Felipe, San Andrés, San Cristóbal, La Ortiga, El Mezquite, La mojada, Puerto del Ángel, Verdosas y Calvario. En todos se habla como primera lengua el español y se hace mención que la segunda lengua es el Otomí a excepción de Nueva Reforma y Puerto del Ángel donde únicamente se utiliza el español como idioma.

Se alude por los informantes que el número de familias es de 120, que corresponden a su vez a 120 viviendas, se dice que en estos hogares viven en promedio 4 personas. La vivienda típica de esta localidad está construida de concreto y ladrillo en los muros, y el techo generalmente es de cemento.

Dentro de los servicios se comenta que todas las casas tienen acceso a luz eléctrica y gas, mientras que sólo un 70 % dispone de agua potable. El drenaje sólo lo tienen un 30 % de los hogares; también se hace mención de que en el 100 % de las viviendas hay teléfono celular y en un 40 % teléfono de casa.

Entre los bienes que poseen las familias se comenta que el 100 % de los hogares tienen radio, licuadora y refrigerador; mientras que el 50 % dispone de computadora, se hace mención de que en ningún hogar existe el acceso a Internet.

Los animales domésticos que frecuentemente se tienen son perros y gatos; por otro lado, las gallinas, los puercos y borregos son los animales de corral que poseen.

En cuanto a la infraestructura de la localidad tienen pre-escolar, primaria y secundaria que constituyen espacios sociales importantes, aunque también cuentan con Plaza, tiendas, dos canchas deportivas, y un auditorio que se encuentra en construcción. También se tiene Delegación y Casa comunitaria para la administración de la justicia; mientras que para la salud se ha construido una Casa de Salud. Como ya se mencionó anteriormente para el rubro de la Religión se tienen una Iglesia y una capilla. Además se tiene panteón y los habitantes comentan que no existe alguna construcción que funcione como Centro de Reclusión.

Para arribar a Benito Juárez (Detzani) es necesario el paso por la carretera municipal o el camino vecinal; en la localidad hay disponibilidad de transporte público como combis y taxis, el transporte es muy accesible puesto que de la base hay salidas cada 15 y 30 minutos. Aun así, se emplean los animales de carga por parte de los pobladores, éstos se desplazan por las veredas y las brechas que aún existen en la localidad,

La localidad de Benito Juárez (Detzani) se conoce y reconoce como indígena por el idioma Otomí que hoy día siguen utilizando, también por su forma de vida y sus costumbres de las que se sienten orgullosos y las comparten cada que tienen oportunidad de hacerlo.

## II. Cronología histórica mínima

Año	Suceso principal	Descripción
1893	Fundación de la escuela	Recordando que la identificación oficial de la localidad se hizo en el año de 1934 por la Reforma Agraria, los habitantes de Detzani ya habían construido una institución que ayudara a disminuir los niveles de alfabetización.
1968	Instalación de luz eléctrica	Fue hasta ese año cuando se le dio acceso a la comunidad al servicio de luz eléctrica.
1969	Construcción de iglesia	Es en este año cuando se realiza un esfuerzo por parte de la localidad, para construir un lugar donde pudieran ejercer sus creencias.
1989	Deterioro de minas	Además de la Agricultura, Benito Juárez (Detzani) le debía su soporte económico a la explotación de las minas, pero a partir de este año, los yacimientos de minerales decrecen, lo que se tradujo como una depresión económica
2013	Incendio Forestal	El incendio fue de tal magnitud que se afectaron varias propiedades de la localidad.

Como se puede apreciar en la tabla anterior los hechos que más han valorado los habitantes de la localidad de Benito Juárez (Detzani) son lo que involucran la construcción de infraestructura, tal es el caso de la fundación de la escuela y de la Iglesia. Un aspecto digno de ser resaltado es lo importante que eran las minas para la localidad, pues antes del deterioro de la actividad en 1989, su economía era bastante sólida, pero a partir de ese tuvieron que auxiliarse con otras actividades como lo son la Agricultura y la Ganadería.

### III. Ciclo anual (actividades económicas, emigración, ritos, fiestas y modo de celebración)

El ciclo anual de la localidad está constituido por los aspectos agrícolas, culturales, religiosos, festividades o celebraciones. En su conjunto constituyen las características que indican la unidad de Benito Juárez (Detzani) al reflejar lo que les resulta importante celebrar y las actividades que se deben realizar para vivir el día a día de acuerdo con sus parámetros.

Actividad Económica	E	F	M	A	M	J	J	A	S	O	N	D
Ciclo agrícola			Preparación del terreno									
Maíz			Siembra									
Frijol			Fertilización y riego									
Otros productos												
Fiestas	E	F	M	A	M	J	J	A	S	O	N	D
Fiesta del pueblo									Día 29, Fiesta del pueblo			
Patronal									Fiesta Patronal			
Carnaval												
Ceremonias											Fiesta de San Isidro	
Escuelas												
Otras									Fiestas Patrias		Día de Muertos	Navidad

Enfermedades	E	F	M	A	M	J	J	A	S	O	N	D
Personas	Dolor de cabeza, de estómago y diarreas											Dolor de cabeza, de estómago y diarreas
Animales				No se especifica el tiempo en enfermedad, pero se señala que es en estos meses cuando se enferman								
Plagas	M o s c a s (principalmente en el mes de Mayo)											
Epidemias												
Otras												
<b>Clima</b>	<b>E</b>	<b>F</b>	<b>M</b>	<b>A</b>	<b>M</b>	<b>J</b>	<b>J</b>	<b>A</b>	<b>S</b>	<b>O</b>	<b>N</b>	<b>D</b>
Lluvias												
Calor												
Sequía												
Hlaidas												
Tormentas												
Otros												
<b>Escasez de agua</b>	<b>E</b>	<b>F</b>	<b>M</b>	<b>A</b>	<b>M</b>	<b>J</b>	<b>J</b>	<b>A</b>	<b>S</b>	<b>O</b>	<b>N</b>	<b>D</b>
Fuente principal de agua	O j o d e a g u a											

Hasta ahora actividad agrícola de la localidad se basa en el cultivo de maíz y frijol, el periodo más intenso, según señalan los informantes es en los meses de Mayo y Abril, pues en este periodo hacen el deshierbe y la preparación de la tierra, para la siembra, posteriormente se inicia con el riego, la fertilización y el cuidado del cultivo. Se deba hacer mención de que el clima en ésta zona es seco, lo que dificulta lograr cosechas frondosas y numerosas.

Las fiestas principales de la localidad corresponden en orden cronológico a la fiesta de San Isidro en el mes de mayo, las Fiestas Patrias y la Fiesta Patronal se realizan en el mes de Septiembre y la Navidad en el mes de Diciembre; a la celebración más simbólica para los habitantes de Benito Juárez (Detzaní), es la fiesta de San Isidro, en la que participa toda la población.

Al respecto de las enfermedades que padece la población, abundan los dolores de cabeza, de estómago y diarreas, parecen manifestarse en los meses fríos, que corresponden a Enero, Febrero y Diciembre, y que coinciden con los meses reportados con heladas. Por otra parte, los padecimientos de animales no se describieron, pero se comenta que las enfermedades en ellos son con más frecuencia durante el los meses de Abril y Mayo; por los meses en los que se enferman y en relación al clima se deduce que el principal problema con los animales es la deshidratación. Dentro de este mismo rubro se comenta que las moscas son una plaga que suele estar presente todo el año, pero que se dispara en el mes de Mayo.

Es importante mencionar que las variaciones climáticas señaladas en la tabla se exponen por los pobladores como simples aproximaciones debido a que dijeron que han observado desde hace 20 años, lo que les impide. De tal manera que las lluvias pueden presentarse sólo en los meses de Mayo y Julio, la temporada de calor abarca desde Mayo hasta Septiembre, lo cual se traduce en sequía, según los informantes, la sequía es un factor contante durante todo el año, así que el clima es de carácter extremo en esta zona; mientras que Enero, Febrero y Diciembre son señalados como los meses de heladas.

Finalmente, el ojo de agua que está en la región es la que proporciona el abastecimiento de agua en la localidad para consumo humano, de animales y actividades domésticas, pero esto es sólo para las personas que no tienen acceso al servicio de agua potable; sin embargo no se proporcionó la ubicación o alguna otra referencia de este suministros de agua.



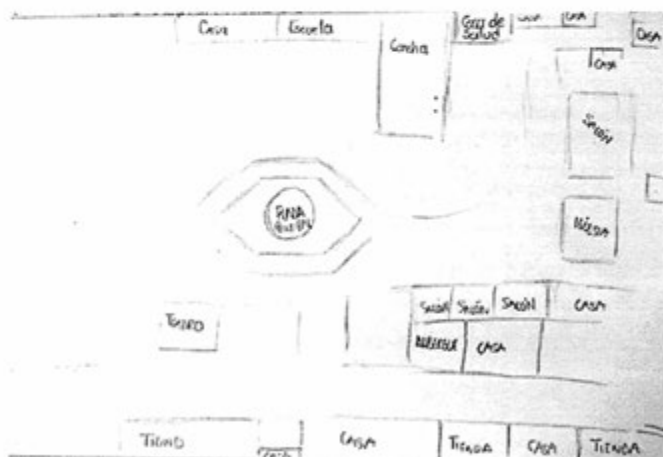
#### IV. Croquis regional y de la localidad

La siguiente imagen se elaboró de acuerdo a la información que proporcionaron los pobladores de Benito Juárez (Detzani), en ella se muestra la relación que existe entre la localidad y con las comunidades vecinas.

Detzani se encuentra rodeado por Zimapán, Barrón, Alamo, Rincón y Llano Norte, muy cerca del estado de Querétaro.



Croquis de la Comunidad de Benito Juárez (Detzani)



Croquis de la localidad de Benito Juárez (Detzani)

## V. Adscripción y prácticas culturales

La adscripción y las prácticas culturales son elementos que dotan de singularidad y por lo tanto definen a las localidades frente a otras, motivo por el cual se describen mes por mes los quehaceres que congregan a la población en torno a un objetivo y que constituyen la vida cotidiana de la localidad de Benito Juárez (Detzani), y brinda elementos para sustentar o rechazar si su vida social es de carácter indígena.

### **Enero, Febrero, Marzo y Abril**

En estos meses no se mencionaron por los informantes ninguna fiesta o celebración.

### **Mayo**

#### **Fiesta de San Isidro**

Es la festividad más importante se realiza en la localidad. Todo comienza el día 2 de Mayo, cuando se realiza la “engrosadera” desde las nueve de la mañana y se termina aproximadamente a las dos de la tarde, al término se quema incienso junto con el repique de las campanas y se colocan en todas las cruces, las coronas que se hicieron. En este día también arriban las imágenes de los distintos anexos, todas se reciben con flores e incienso.

El día 3 de Mayo, a las 5 de la mañana se cantan las mañanitas en voz de los habitantes de la localidad, se acompaña con música de banda; posteriormente, alrededor de la una de la tarde se lleva a cabo una misa, que al terminar da paso a una procesión con las imágenes, simbólicamente este recorrido sirve para recoger las promesas. Existe un grupo de personas que responden al nombre de “*Shitas*”, ellos se disfrazan y cualquier personaje, y durante el día danzan. Otra actividad que se realiza es la de “los naranjazos”, en ella participan personas de la comunidad y se organizan en grupos de hombres contra hombres o mujeres contra niños, o grupos entre anexos, es un juego en el que se lanzan naranjas unos a otros. Se realizan eventos deportivos y culturales durante todo el día.

El 4 de mayo se realiza una misa para despedir a las imágenes invitadas, y por último se organiza un convivio en el que participan los habitantes de todos los anexos, integrando de esta manera a los miembros de la localidad de Benito Juárez, Zimapán.

### **Junio, Julio y Agosto**

No se informó sobre ninguna celebración para estos meses.

## **Septiembre**

### **Fiesta Patronal**

Organizada por el comité de festejos, en ésta celebración se lleva a cabo una misa, seguida de una procesión. Posteriormente se hace un evento en el que se incluyen concursos, bailes y comida típica.

### **Fiestas Patrias**

Se celebra el día 15 de Septiembre, entre los eventos importantes de éste día están los Honores a la Bandera, También se organiza un evento cultural para los habitantes y se acompaña de la comida típica de la región.

## **Octubre**

No se aludió festividad alguna para este mes.

## **Noviembre**

### **Día de muertos**

La celebración de día de muertos que corresponde a los días 1 y 2 se organiza por casa o familia; consiste en la colocación de ofrendas y/o altares que se componen de comida, bebidas, flores y retratos. También se acostumbra llevarle flores a la tumba de los familiares que ya han muerto, y se organizan misas en memoria de los mismos

## **Diciembre**

### **Navidad**

Se celebra el día 24 del mes. Se organizan misas en las que suele presentarse la mayoría de los habitantes. Posteriormente la celebración involucra solamente a los miembros de la familia, en sus hogares.

## **Características de las manifestaciones culturales de la localidad**

### **Leyendas y lugares sagrados**

A pesar de que los informantes dijeron no tener leyendas, cantos, poemas, cuentos ni creencias de ningún tipo. Se cree que tienen presentes las leyendas de “*las brujas*” y de “*la llorona*”, pues son relatos muy bien distribuidos por la zona.

Los habitantes no mencionaron la existencia de lugares sagrados.

**Comida**

La comida propia de las celebraciones o festividades mencionadas, principalmente para la Fiesta de San Isidro, como la Fiesta Patronal, consiste en Barbacoa. Se prepara entre hombres y mujeres, aunque la mujer tiene una participación más activa. Para comprar los insumos se pueden hacer cooperaciones en dinero o especie, pero si es para un evento familiar, los gastos corren a cargo de la familia.

**Música**

Según los informadores actualmente no existe un grupo musical en la localidad de Benito Juárez (Detzani).

**Danza**

No se cuenta con algún grupo de danza en la localidad.

**Vestimenta**

Su vestimenta es muy común, consiste en vestidos de manta para las mujeres y camisas bordadas para los hombres. Las prendas suelen utilizarse a diario

**Artesanías**

Dentro de las tradiciones de Benito Juárez (Detzani) no se encuentra ningún tipo de artesanía.

**Creencias**

Como ya se mencionó las creencias en este lugar son más bien religiosas (católicas y evangélicas), pues historias de la comunidad no existen.

**Medicina tradicional**

Para recuperar la salud, los informantes negaron las prácticas de medicina a través de un médico tradicional, refiriendo que ante algún padecimiento o enfermedad recurren a la Casa de Salud de la localidad.

No se dio cuenta de la presencia de yerbero, curandero, sobador, chupador, rezandero, partera o adivinador, únicamente se conoce al brujo, es un hombre de 42 años que cobra \$200.00 pesos por consulta y \$10'000.00 por un trabajo, las sesiones son en su casa y en las ceremonias sólo participa el brujo y el interesado. Para trabajar emplea principalmente ritos de diferente tipos.

## VI. Las asambleas. ¿Qué tipos de asambleas hay?

La estructura interna de la localidad se esquematiza en el siguiente diagrama, que tiene como objetivo conocer el orden y la organización de la localidad de Benito Juárez (Detzani); ésta organización pretende la comunicación con las autoridades municipales y la promoción de las actividades asignadas a los diferentes comités con un objeto específico.

La asamblea más importante es la ejidal y está dirigida a los hijos de los ejidatarios y a los mismos ejidatarios, el comisariado en turno es la máxima autoridad de la asamblea, él es quien convoca las reuniones y ya en conjunto se encargan de resolver los problemas ejidales.

Existe también la Asamblea General, donde intervienen los hijos de los delegados, los propios delegados y representantes de los 14 anexos. En ella se resuelven problemas que involucren a toda la comunidad, así mismo se busca brindar apoyo a quien lo necesite. La delegada y el comisariado municipal son las autoridades superiores de la Asamblea.

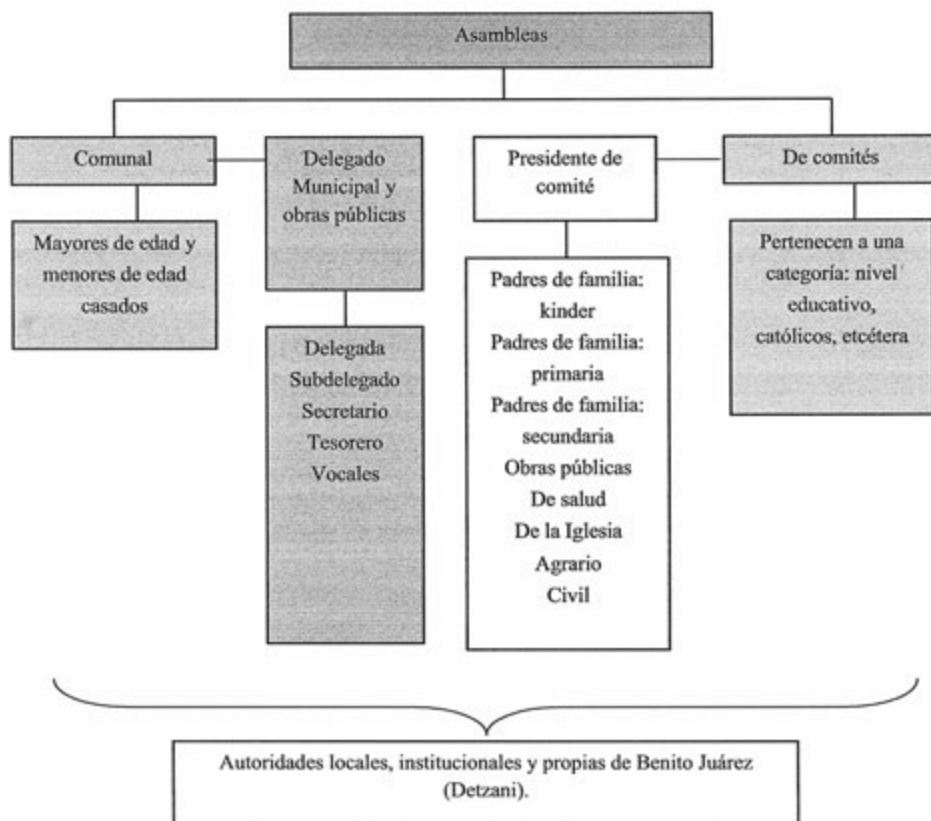
Dentro de la comunidad también existen los comités, uno de ellos es el Comité de Salud, que se conforma de un Presidente, tesorero y secretario, la elección de los representantes se hace por votación, su nombramiento tiene una duración de un año. Otro comité es el de Padres de Familia, aplica para todas las instituciones educativas de la zona (Pre-escolar, Primaria y Secundaria), entre sus funciones está la de organizar los eventos escolares, según los informantes la elección de los representantes es por autoselección y sus nombramientos tienen una duración indefinida. En la localidad también existe el comité de festejos, que entre otras cosas se encarga de organizar la Fiesta Patronal, se reúnen en la iglesia para organizar los eventos que se realizarán, la comunidad es la que elige a este comité y los nombramientos tienen una duración de un año.

Lo apenas señalado constituye un elemento muy importante de la localidad pues la estructura y conformación de los comités han hecho trascender a la localidad, las actividades de estas agrupaciones se pueden resumir en:

- \*Autoridad local
- \*Agrario
- \*Educación
- \*Salud
- \*Religión

## VII. Estructura interna

Estructura de la organización de Benito Juárez (Detzani), Zimapán, Estado de Hidalgo. 2013.



La Delegada Municipal y colaboradores son las autoridades locales elegidas por la localidad con duración de 1 año. A ellos, como ya mencionamos, les compete la convocatoria de la asamblea comunal donde se eligen a las nuevas autoridades de este carácter, informe de las obras públicas necesarias o hechas, organización de faenas, mantenimiento de caminos y panteón, así como asuntos generales que atañen al orden y convivencia pacífica de los habitantes.

Se suma a lo dicho la relación directa que debe existir entre estas autoridades, principalmente de la Delegada con las municipales, ya que esto permite la exposición de hechos relevantes, carencias, necesidades, etcétera, con el fin de ser atendidos o brindar una solución.

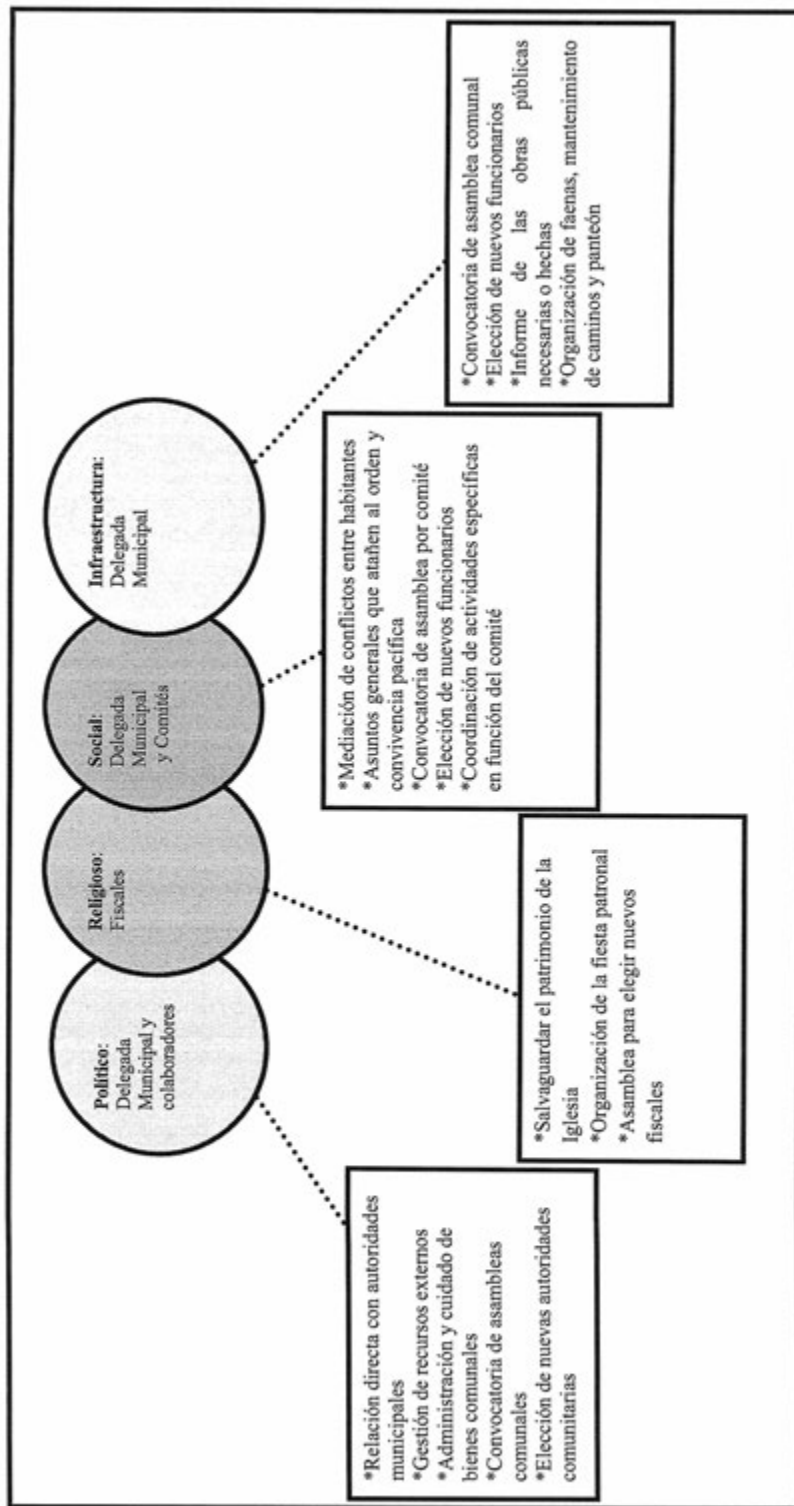
Los comités institucionales refieren a educación en los tres niveles presentes en la localidad: pre-escolar, primaria y secundaria, todos tienen como característica su conformación y duración, esto es un secretario, tesorero y vocales por el lapso de 1 año. Sabemos que su elección corresponde a la comunidad escolar y quienes ocupan los cargos son padres de familia.

Cada uno en función del rubro que encabeza trata asuntos específicos con la porción de población que corresponde, de los tres podríamos resumir sus actividades en apoyo al desarrollo de los estudiantes, sin embargo no se menciona por ejemplo la especificidad que le compete al cargo.

Por otro lado uno de los comités propios de la localidad es el de salud, integrado por un presidente y vocal, su elección es comunitaria, su función es la de cuidar los medicamentos de la Casa de Salud y dar aviso de las campañas de salud. Los cargos se les dan a personas que tienen interés por participar en esta agrupación, por lo que la duración del nombramiento es indefinida.

Finalmente el comité de la Iglesia, recae en toda persona que quiera pertenecer al grupo, debido a esto la duración del nombramiento es indefinida. Entre las actividades de este comité está la de organizar y programar las misas, además de salvaguardar el patrimonio de la Iglesia.

Cargos y funciones principales de las autoridades de Benito Juárez (Detzani), Zimapán, Estado de Hidalgo. 2013.





### **VIII. Participación de la mujer en la organización interna**

La mujer en Benito Juárez (Detzani), refieren los informantes, ha ocupado cargos dentro de los comités de educación, salud principalmente, también de manera ocasional en las diferentes asambleas, dan su opinión respecto a los eventos y crecimiento de la localidad. Se deba hacer mención de que la autoridad más importante actualmente es una mujer, quien es la Delegada de Detzani.

Es importante destacar que tampoco se mencionó la prohibición de asistencia de las mujeres a las diferentes asambleas que tienen lugar en la localidad, más bien se habló de que quienes participan son personas adultas, de lo cual podemos deducir que la presencia de la mujer en las asambleas, lo que permite que estén al tanto de las situaciones acontecidas y por suceder.

Cuando los informantes hablan de la forma de elección para cada autoridad local e integrantes de comités tampoco exponen la omisión del voto de las mujeres, si a eso sumamos que algunos cargos recaen en ellas cabe inferir que participan en la toma de decisiones.

## **IX. Presencia del trabajo de beneficio común (faena o Servicio Público)**

Las faenas es el trabajo que hacen los habitantes por un beneficio en común, estas actividades dependen de la organización y convocatoria de la Delegada Municipal y sus colaboradores, y están en función de las necesidades que en infraestructura presente la localidad.

Los convocados a participar son personas con las siguientes características:

\*Hombres y mujeres mayores de 18 años de edad

\*Adultos sin importar su estado civil

Mientras que los niños y personas de la tercera edad quedan excluidos de estas actividades.

Para los habitantes que están obligados a acudir y faltan, son sancionados con multas promedio de \$25.00 pesos, pero también dan la posibilidad de intercambiar la faena por un pago económico; el pase de lista que se lleva a cabo para asegurarse de la asistencia a esta labor, hace posible la emisión de recibos para los faltantes.

Actividades que comprenden las faenas:

\*Mantenimiento y limpieza de la Casa de Salud

\*Mantenimiento y limpieza de calles

## X. Costumbre jurídica, resolución de conflictos, tipificación de faltas y delitos

Se señalan como principales faltas en su consistencia y recurrencia, el daño a la propiedad pública, se ha reportado robo de cables de luz eléctrica, daño a edificios y al alumbrado público, los cuales se turnan con la máxima autoridad local que es el Delegado Municipal. Las sanciones que se imponen son multas.

Se argumenta que nunca se han presentado conflictos que ameriten la intervención de autoridades distintas a las locales, pues se han logrado acuerdos internos para la resolución de estas situaciones, además de que las decisiones y acuerdos se cumplen por medio de un Acta, y en cambio de no cumplir considerar Instituciones de Gobierno para la detención o resguardo de las personas.

Tipo de faltas frecuentes que se cometen en la localidad	Perfil de la persona que los comete (Sexo, edad)	Forma de denunciar la falta (¿A quién se dirigen para hacer la queja?)	¿Quién recibe la denuncia y qué autoridad comunitaria es la que recibe la queja?	¿Cuáles son las faltas que se resuelven en la localidad?	¿Qué autoridad interviene para resolver los conflictos?	¿Cuáles son las sanciones más comunes que se aplican?
1. Daño a propiedad pública (Alumbrado, construcciones y alumbrado)	Indistinto de entre 18 y 25 años de edad	Delegada Municipal	Delegada Municipal	Todas	Delegada Municipal	Las que determina la autoridad

La organización interna de la localidad en el tratamiento de faltas y delitos, resolución de conflictos y frecuencia de faltas y delitos, es un elemento que vincula la vida cotidiana de la localidad. Para el caso de la localidad de Benito Juárez (Detzani), existe un reglamento interno escrito o estatuto comunal de convivencia. Este reglamento establece la forma en la que se distribuye el terreno en la localidad, también menciona los derechos y obligaciones de los Delegados y su grupo de trabajo. Regula el monto de las sanciones, y cómo aplicar lo que en él está escrito. Con ese reglamento también se generan las Actas Ejidales y Generales, en las que se abordan temas como el tratamiento y usos de la tierra, estas actas se dirigen a la Delegada y al Comisariado Ejidal.



## El Carrizal



## Créditos

<b>Participante</b>	<b>Cargo</b>
María Teresa Chávez Vega	Representante del Subdelegado
Benjamín Franco Acebedo	Vecino de la localidad
León Vega Acevedo	Vecino de la localidad
Francisca Chávez Chávez	Vecino de la localidad
Sebastiana Vega Acevedo	Vecina de la localidad
Basilisa Ramírez Reséndiz	Vecina de la localidad
Consuelo Franco Ramírez	Vecina de la localidad
María Trinidad Acevedo Francisco	Vecina de la localidad
Secundino Franco Martínez	Vecino de la localidad
Luciana Franco Martínez	Vecina de la localidad
Fileberta Vega Leal	Vecina de la localidad
Rosa María Cruz Villa	Vocal de Oportunidades
Esmeralda Franco Franco	Presidenta del Aguas Potable
Tomasa Francisco Reséndiz	Vecina de la localidad
María del Carmen Francisco	Vecina de la localidad
Evangelina Francisco Reséndiz	Vecina de la localidad
María Franco Vega	Vecina de la localidad

## I. Identificación general

La presente monografía pretende exponer la vida social de la localidad El Carrizal, municipio de Zimapán, y las características particulares que sus habitantes dan a este espacio geográfico, por lo que se referirán algunos aspectos históricos, territoriales, demográficos, así como la descripción del significado que los habitantes atribuyen a su localidad en torno a lo indígena o no indígena.

La localidad El Carrizal es parte de la comunidad de Benito Juárez (Detzani), integrada por Benito Juárez, El Rincón, El Mezquite Segundo, Puerto del Ángel y Tadhé.

El origen de la localidad se remonta al año de 1965 y el nombre de la localidad, proviene desde antes en el arroyo de la localidad abundaban muchos carrizales.

El INEGI le otorgó a la localidad El Carrizal la clave 130840182, y de acuerdo con sus autoridades, la población actual total es de 275 habitantes, de los cuales 135 son hombres y 140 mujeres. Sin embargo, las cifras oficiales reportan en el Censo de 2010 que la población desciende a 151 personas, 73 son hombres y 78 mujeres.

Los pobladores afirman que la lengua indígena que hablan es el hñã-hñú con un porcentaje de 85%, es decir que 190 personas hablan la lengua indígena. INEGI en el censo del 2010, señala que solo el 31.13% de la población habla la lengua indígena.

El analfabetismo es un indicador importante que merece mencionarse, pues de acuerdo con los informantes se calcula que cerca del 12% de la población no saben leer ni escribir. INEGI expone que hay 33 personas analfabetas de las cuales 17 son hombres y 16 mujeres.

La composición religiosa de la localidad, según los informantes, está constituida en un 100% por católicos, y confirman que es única, así que no existe hay gente que profesa una religión evangélica. Los datos que el INEGI expone al respecto son los siguientes: 151 habitantes católicos. La localidad, de acuerdo con los informantes, está dividida, territorialmente por un anexo (la presa), además el territorio corresponde a una propiedad privada; se alude por parte de los pobladores que 100 (aproximadamente) es el número de familias que habitan la localidad en un total de 90 viviendas, existiendo una diferencia de



54 viviendas al comparar estas cifras con las dadas por el INEGI, que señalan un total de 36 viviendas, habitadas por aproximadamente 5 personas.

La vivienda se caracteriza por ser construida principalmente con lámina de cartón y sólo un 55% aproximadamente puede contar con losa o cemento; la mayoría está conformada por 3 habitaciones, además de la cocina de leña y la fosa séptica como baño, pues carecen de drenaje.

Los servicios con los que cuenta la vivienda típica de la localidad es electricidad; un 80% de la población cuenta con celular, un muy bajo porcentaje posee vehículo propio y gas. Dentro del menaje sólo algunas casas cuentan con radio y televisión.

Los animales domésticos que frecuentemente se tienen son los perros; por otro lado, los chivos y burros son los animales de corral que poseen.

En cuanto a la infraestructura de la localidad tienen preescolar, una primaria, un panteón en construcción, una tienda de abarrotes, una cancha de basquetbol, un auditorio y una iglesia en construcción.

Para arribar a la localidad es necesario el paso por la carretera municipal o veredas, cuentan con medios de transportes públicos o colectivos, pero solo vienen a recoger a los maestros que dan clases en la primaria de la localidad. Para arribar al centro del municipio usan los vehículos propios. El uso de bestias también es importante aunque en escala menor.

La localidad El Carrizal se conoce y reconoce como indígena porque sus antepasados eran indígenas y también porque siguen hablando la lengua indígena.

## II. Cronología histórica mínima

Año	Suceso principal	Descripción
1965	Fundación de la localidad	Se Funda la localidad El Carrizal.
1984	Incendio	Se incendia el cerro y se seca durante vario tiempo.
1994	Heladas y nevada	Cayó una inmensa helada y los cerros se forraron de nieve.
2003	Iglesia	Se construyó la iglesia.
2009	Sequía	Hubo una gran sequía y murieron plantas y animales.
2009	Pumas y jaguares	Llegaron pumas y jaguares a la localidad y estos se comieron a los animales.
2013	Aire	Hubo aire intenso y derribó varias casas.

Como se puede apreciar en la tabla anterior los hechos relevantes corresponden la infraestructura de la localidad, así como algunos desastres naturales que atacaron a la localidad y la llegada de animales en peligro de extinción a la localidad El Carrizal, Zimapan.

### III. Ciclo anual (actividades económicas, emigración, ritos, fiestas y modo de celebración)

El ciclo anual de la localidad está constituido por los aspectos agrícolas, culturales, religiosos, festivos o celebraciones. En su conjunto constituyen las características que indican la unidad de El Carrizal al reflejar lo que les resulta importante celebrar y las actividades que se deben realizar para vivir el día a día de acuerdo con sus parámetros.

Actividad Económica	E	F	M	A	M	J	J	A	S	O	N	D
Ciclo agrícola				Siembra		Cuidado de la siembra		Cosecha				
Maíz												
Frijol												
Café												
Otros productos: Alfalfa				Siembra				Cosecha				
<b>Fiestas</b>	<b>E</b>	<b>F</b>	<b>M</b>	<b>A</b>	<b>M</b>	<b>J</b>	<b>J</b>	<b>A</b>	<b>S</b>	<b>O</b>	<b>N</b>	<b>D</b>
Fiesta del pueblo												
Patronal											Segundo sábado de Noviembre	
Camaval												



Hasta ahora la principal característica de la agricultura en la localidad es, como ya se hizo notar antes, el abandono parcial de esta actividad debido al clima poco favorable, específicamente la escasez de lluvia y el incremento en los costos que implica el proceso de cultivo, la consecuencia más impactante es la afectación de la economía de los pobladores. Sin embargo algunas personas continúan sembrando maíz, que es el grano que más se siembra, seguido en menores proporciones por el frijol, los dos productos comparten las fechas de siembra y cosecha pero los cuidados son diferentes al igual que la alfalfa.

Su fiesta patronal es el segundo sábado de noviembre, no hacen mención sobre qué santo festejan, pero afirman que hacen eventos culturales, deportivos y religiosos, también se lleva a cabo la quema del tradicional castillo, el baile popular y la quema de juegos pirotécnicos.

Las clausuras escolares son realizadas en el mes de julio y celebran los estudios finalizados a nivel normal.

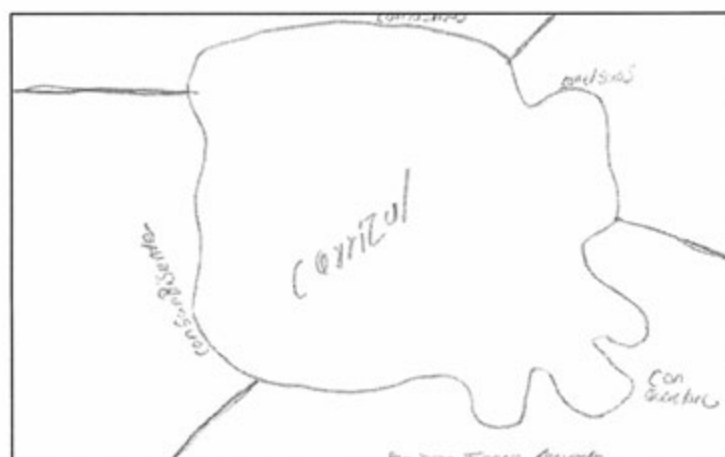
También celebran el día de muertos en la localidad, donde realizan un pequeño carnaval y la gente visita a sus difuntos en su panteón que está en mejoramiento, así como también presentan un altar en la iglesia.

Los climas varían de acuerdo a las estaciones del año; las lluvias se registran en los meses de junio y julio, el calor en los meses de febrero hasta octubre, sequías en los meses de marzo, abril y mayo y heladas en los meses de enero, noviembre y diciembre.

Las enfermedades más relevantes de la localidad son las diarreas en los meses de junio y julio y gripes en los meses de enero, noviembre y diciembre. En cuanto a los animales tienden a enfermarse en los meses de abril y mayo que es en donde se registra más calor.

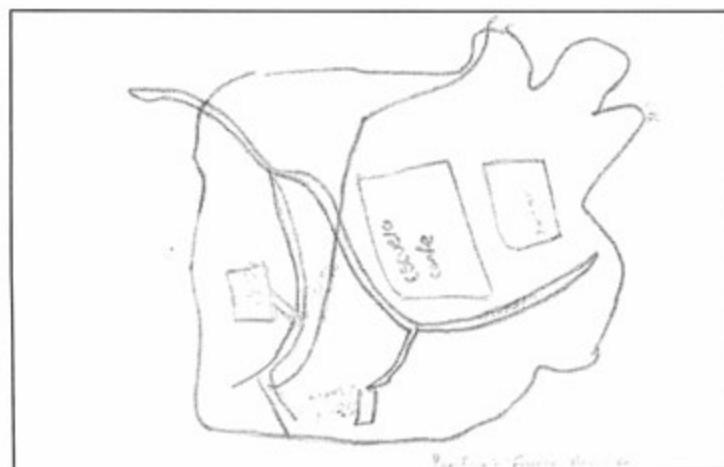
#### IV. Croquis regional y de la localidad

En la siguiente imagen de acuerdo a la información de los pobladores se ubica espacialmente El Carrizal en relación a las localidades vecinas.



Croquis regional de la localidad de El Carrizal

A continuación se da cuenta de la distribución espacial de la localidad, es decir de los espacios que la integran.



Croquis de El Carrizal

## V. Adscripción y prácticas culturales

La adscripción y las prácticas culturales son elementos que dotan de singularidad y por lo tanto definen a una localidad frente a otras, motivo por el cual se describen la vida cotidiana de la localidad El Carrizal, y brinda elementos para sustentar o rechazar si su vida social es de carácter indígena.

### **Enero, febrero, marzo, abril, mayo y junio**

No se registran festividades.

### **Julio**

Clausuras

Las clausuras escolares son realizadas en el mes de julio y celebran los estudios finalizados a nivel normal.

### **Agosto, septiembre y octubre**

No se registran festividades.

### **Noviembre**

Día de Muertos

También celebran el día de muertos en la localidad, donde realizan un pequeño Carnaval y la gente visita a sus difuntos en su panteón que está en mejoramiento, así como también presentan un altar en la iglesia.

### **Segundo sábado de Noviembre**

Fiesta Patronal

Su fiesta patronal es el segundo sábado de noviembre, no hacen mención sobre que santo festejan, pero afirman que hacen eventos culturales, deportivos y religiosos, también se lleva a cabo la quema del tradicional castillo, el baile popular y la quema de juegos pirotécnicos.

### **Diciembre**

No se registran festividades.

### **Leyendas y lugares sagrados**

Una leyenda que ellos tienen es la de “La Llorona”, cuenta la leyenda que hace ya varios años hubo una señora que vivía en la localidad y tenía tres hijos, pero eran pobres y la señora ya no tenía dinero para darles de comer, así que decidió matarlos para que ya no sufrieran de hambre y los ahogó en el río, y desde entonces dicen que su alma de la señora ronda y va gritando “hay mis hijos”.

Los habitantes no mencionaron algún lugar sagrado.

### **Comida**

Los habitantes realizan su comida principal el día de la Fiesta Patronal de la localidad, preparan barbacoa de chivo, lo preparan las señoras de la localidad y aportan voluntariamente los insumos para hacer la comida.

### **Música**

En la localidad hay un grupo de música que tocan huapangos, es organizado por el señor Miguel Franco, se les atribuye voluntariamente, ellos tocan cuando hay fiestas, la localidad y otras localidades los contratan para fiestas particulares o fiestas patronales.

### **Vestimenta**

En la fiesta patronal suelen vestirse de manta.

### **Artesanías**

Ellos realizan telares y bordados con materiales textiles, hay señores que realizan el trabajo y ellos mismos hacen sus diseños.

### **Creencias**

Una creencia que ellos tienen es que una mujer embarazada no puede salir cuando haya luna llena porque es muy riesgoso para su bebé.

### **Medicina tradicional**

Cuentan con un centro de salud, tienen que viajar a la localidad de Xajha para tener alguna consulta, pero también hay remedios caseros, como el té de manzanilla para el dolor de estómago.



## VI. Las asambleas. ¿Qué tipos de asambleas hay?

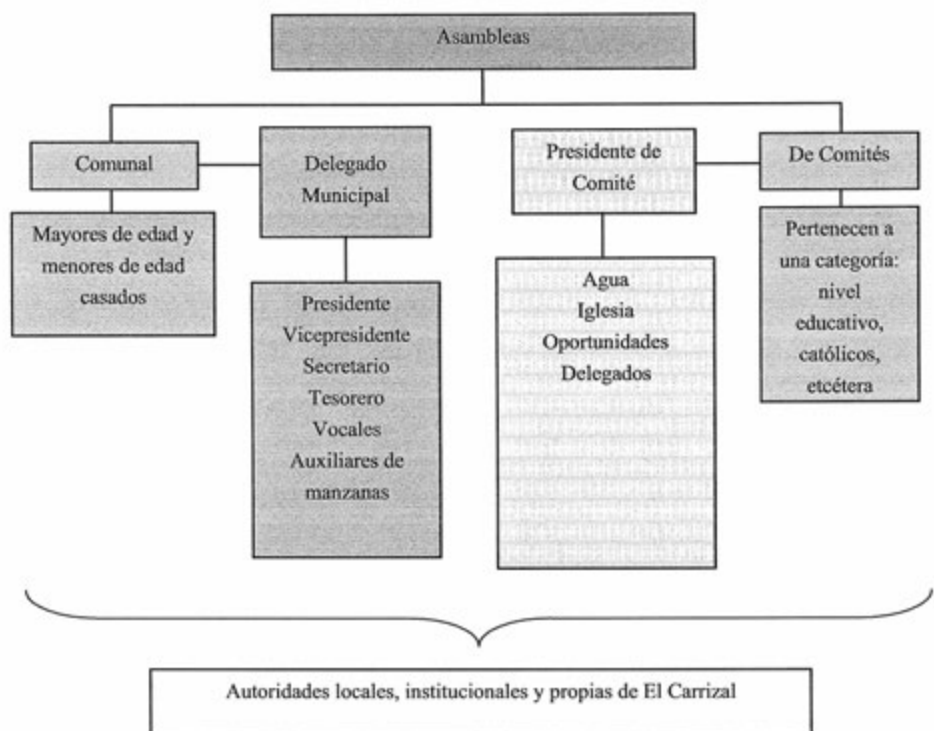
La estructura interna de la localidad se esquematiza en el siguiente diagrama, que tiene como objetivo conocer el orden y la organización de la localidad El Carrizal; la comunicación con las autoridades municipales y la promoción de actividades asignadas a los diferentes comités con un objeto específico. La estructura observada deviene de la existencia de autoridades locales y comités institucionales.

La asamblea más importante es la Comunal y se dirige a la mayoría de población por ser mayores de edad o menores casados, es encabezada por el Delegado Municipal y sus Colaboradores, además del Comité de Obras Públicas donde se trata la elección de autoridades locales (Delegación: Delegado, Presidente, Vicepresidente, Secretario, Tesorero y Vocales; Comandantes y Policía Comunitaria), obras públicas que corresponden a caminos, panteones y las faenas necesarias para la mejora de la localidad.

La asamblea de feria, se realiza cada año en donde la gente se pone de acuerdo para la Fiesta Patronal de la comunidad y tratan asuntos como; adornación de la iglesia, músicos, comida y los eventos culturales y religiosos.

## VII. Estructura interna

Estructura de la organización de El Carrizal, Zimapán, Estado de Hidalgo. 2013



El Delegado, es un cargo con alta responsabilidad de elección cuya duración es de un año, este cargo es ocupado por una persona elegida por la localidad, en donde tiene que desempeñar un buen trabajo a la comunidad y mostrar interés por esta. También está a cargo de organización de los demás comités.

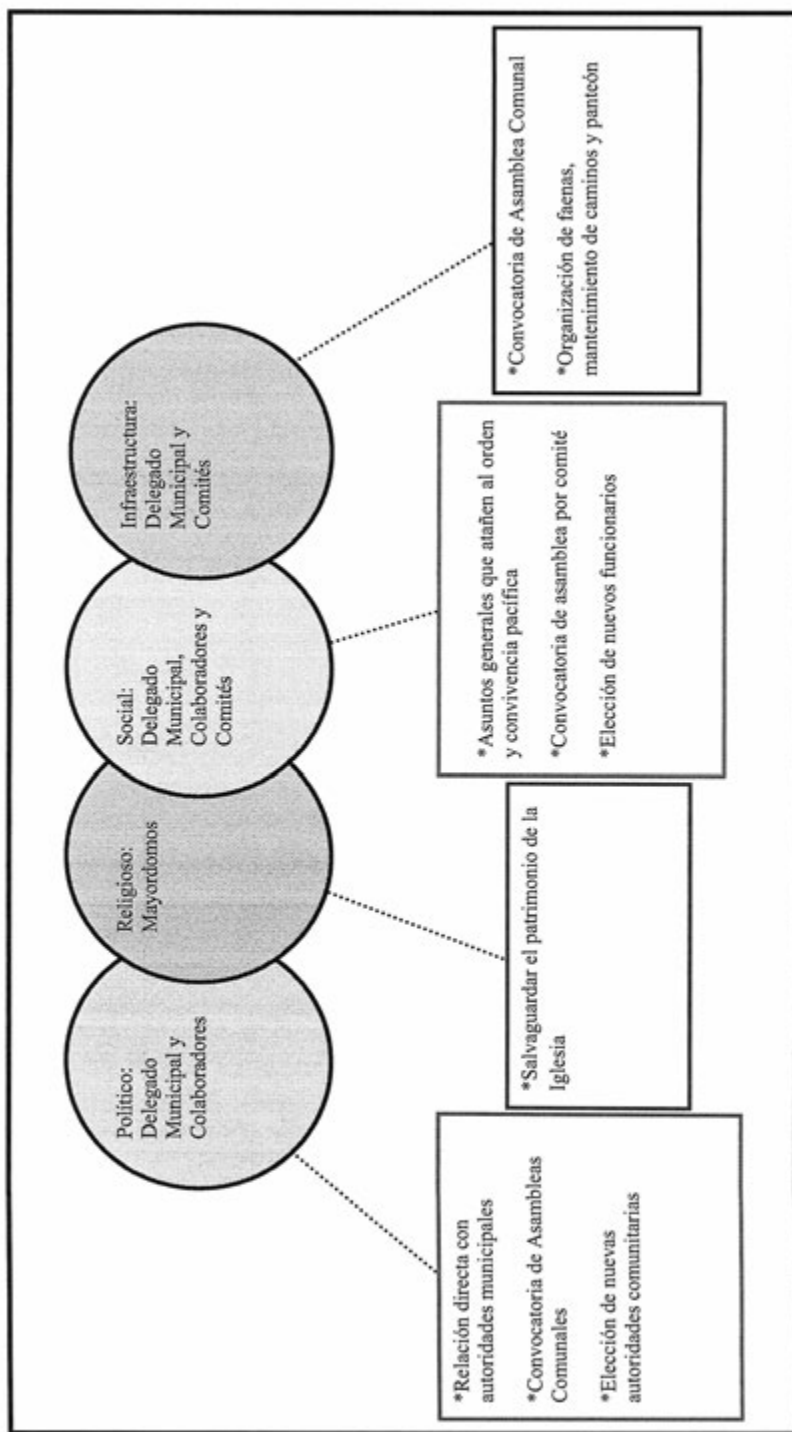
La organización de los comités depende de la autoridad máxima de la localidad que es el Delegado Municipal.

Otra organización es la de la iglesia de la localidad, ya que ellos se encargan del mantenimiento de la iglesia, así como el adorno de ella en la Fiesta Patronal de la localidad.

Comité de Feria Patronal: es el comité encargado de la organización de la feria de la localidad de cada año, así como organiza los eventos que se tienen programados para la feria.

Comité de Agua: se encargan del mantenimiento de la bomba de agua, si como verificar que el agua llegue a toda la gente de la localidad y cobrar la cooperación del agua (no especificaron cuanto es la cooperación ni cada cuando pasan a recolectar la cooperación).

Cargos y funciones principales de las autoridades de El Carrizal, Zimapan, Estado de Hidalgo. 2013.



### **VIII. Participación de la mujer en la organización interna**

La participación de la mujer en la localidad de El Carrizal ha sido reconocida por tener cargos en la localidad, pues los trabajos que se les asignan los cumplen correctamente y de manera ordenada así como con mucha responsabilidad.

Un cargo que se le asigna a la mujer en la localidad principalmente es el cargo de tesoreras, ya que se les reconoce por su honradez y su capacidad de llevar las cosas bajo un control y de mucha responsabilidad.

Aunque hacen mencionar que no aplica que una mujer sea Delegada Municipal, debido al machismo aún imperante en la zona .

## **IX. Presencia del trabajo de beneficio común (faena o servicio público)**

Las faenas, el trabajo en beneficio común, dependen en su organización y convocatoria del Delegado Municipal y sus colaboradores, así como del Comité de Obras Públicas en función de las necesidades que en infraestructura presente la localidad.

Los convocados a participar son personas con las siguientes características:

- \*Hombres mayores de 20 años de edad
- \*Dispuestos a Trabajar
- \*Personas con cargos de autoridad en la localidad
- \*Mujeres responsables

Mientras que los niños y personas de la tercera edad quedan excluidos de estas actividades.

Para los habitantes que están obligados a acudir y faltan, son sancionados con multas de \$100 pesos además de la ejecución de la faena no atendida; el pase de lista que se lleva a cabo para asegurarse de la asistencia a esta labor hace posible la emisión de recibos para los faltantes.

Actividades que comprenden las faenas:

- \*Mantenimiento y limpieza de caminos para mejorar el acceso a la localidad, revestimiento y manejo de encharcamientos.
- \*Mantenimiento de sus canchas deportivas.
- \*limpieza de las escuelas.

## X. Costumbre jurídica, resolución de conflictos, tipificación de faltas y delitos

La organización interna de la localidad en el tratamiento de faltas y delitos, resolución de conflictos y frecuencia de faltas y delitos, es un elemento que vincula la vida cotidiana de la localidad. Para el caso de la localidad El Carrizal tiene un reglamento interno escrito o estatuto comunal de convivencia.

Pero hacen mención que nunca han tenido algún problema de conducta entre los habitantes de la localidad, se consideraran como una de las localidades más pacíficas del municipio de Zimapan, pero si llegara ocurrir algún problema dentro de la localidad, el Delegado Municipal tendría que intervenir, de tal manera que nunca lleguen a los problemas más grandes dentro de la localidad El Carrizal, Zimapan, Hidalgo.

Tipo de faltas frecuentes que se cometen en la localidad	Perfil de la persona que los comete (Sexo, edad)	Forma de denunciar la falta (¿A quién se dirigen para hacer la queja?)	¿Quién recibe la denuncia y qué autoridad comunitaria es la que recibe la queja?	¿Cuáles son las faltas que se resuelven en la localidad?	¿Qué autoridad comunitaria interviene para resolver los conflictos?	¿Cuáles son las sanciones más comunes que se aplican?
Los informantes hacen mención que nunca ha existido algún problema de conducta entre los habitantes de la localidad						

## El Mezquite Segundo





## Créditos

<b>Participante</b>	<b>Cargo</b>
Pascual Ramírez Arteaga	Delegado Municipal
Julián Ramírez Franco	Subdelegado
Julia Villeda Hernández	Comité Oportunidades
Clemencia Selis Ortiz	Comité de Educación
Antonia Ramírez Villeda	Auxiliar del Comité de Salud
Daniela Edith Reséndiz Ramírez	Habitante de la Localidad
Cecilia Reséndiz Ramírez	Habitante de la Localidad
Amalia Ramírez Reséndiz	Habitante de la Localidad
Tomasa Arteaga Rodríguez	Habitante de la Localidad
Juliana Villeda Trejo	Habitante de la Localidad

## I. Identificación general

La presente monografía pretende exponer la vida social de la localidad de El Mezquite Segundo, municipio de Zimapán, y las características particulares que sus habitantes dan a este espacio geográfico, por lo que se referirán algunos aspectos históricos, territoriales, demográficos, así como la descripción del significado que los habitantes atribuyen a su colectivo en torno a lo indígena o no indígena.

Se sabe que el origen de la localidad fue en el año 1954, sin embargo los informantes no tienen reseña histórica acerca del lugar, ni datos exactos de su fundación. Sólo comentan que su nombre deriva de que antiguamente en el lugar existían muchos mezquites.



Parte de la perspectiva actual del Mezquite segundo

El INEGI le otorgó a la localidad de El Mezquite Segundo la clave 0130840035, y de acuerdo con sus autoridades, la población actual es de 127 habitantes, de los cuales 64 son hombres y 63 mujeres. Sin embargo, las cifras oficiales reportadas en el Censo del INEGI (2010) que la población asciende a 121 personas, 61 son hombres y 60 mujeres.

La lengua indígena hablada en la localidad es el otomí, donde los informantes refieren que 20 habitantes practican esta lengua y que el 5% de la población (anteponiendo la cantidad total asumida por los mismos) es bilingüe, característica que se origina por el uso de la

lengua indígena y el español, por su parte el INEGI (2010) señalan que 5 habitantes de 3 años y más son hablantes de una lengua indígena y 5 personas son bilingües.

El analfabetismo, de acuerdo con los informantes, se presenta en cerca de 20 personas que no saben leer ni escribir, de los cuales 10 son hombres y el resto mujeres, lo que indica, de acuerdo con sus palabras, que sólo: 90% saben leer y escribir bien. Para ampliar el panorama al respecto se revisaron las cifras emitidas por el INEGI (2010) las cuales arrojan que la población de 15 años y más analfabeta se tiene un total de 12 personas, de las cuales 5 son hombres y 7 son mujeres.

La composición religiosa de la localidad, según los informantes, está constituida en un 80% por católicos, y el 20% profesa una religión evangélica (aunque no se especificó el tipo). Los datos que el INEGI (2010) expone al respecto son los siguientes: 102 habitantes católicos y 10 adeptos a las religiones protestantes, evangélicas y bíblicas diferentes de las evangélicas.

La localidad, de acuerdo con los informantes, está dividida en una manzana llamada Majadita y el demás territorio corresponde a propiedad privada y ejidos; se alude por parte de los pobladores que 33 es el número de familias que habitan la localidad en un total de 25 viviendas, existiendo una diferencia de 10 viviendas al comparar estas cifras con las dadas por el INEGI (2010), que señalan un total de 35 viviendas de las cuales 23 están habitadas por aproximadamente de cinco a doce personas.

La vivienda se caracteriza por ser construida principalmente con piedra, muros de block y techos de lámina o losa con pisos firmes; la mayoría está conformada por dos habitaciones, además de la cocina de leña, no tienen baño, pues carecen de drenaje.

Los servicios con los que cuenta la vivienda típica de la localidad se reducen al suministro de agua que no es potable, electricidad que califican de escasa; un 80% de la población cuenta con celular, un muy bajo porcentaje posee vehículo propio y gas. El 70% de las casas cuentan con radio, televisión y licuadora, el 40% con refrigerador y ninguna tiene servicio de internet o computadora.

Los animales domésticos que frecuentemente se tienen son gatos y perros; por otro lado, los guajolotes, pollos, chivos y burros son los animales de corral que poseen.

En cuanto a la infraestructura de la localidad tienen preescolar comunitario, primaria y CONAFE que constituyen espacios sociales importantes; a ello se suma el panteón que actualmente no tiene barda y una casa de salud. La localidad tiene una cancha deportiva que se ubican al interior de la escuela primaria. En cuanto a las construcciones para culto religioso, no existe alguna iglesia, templo, capilla o adoratorio donde puedan realizar las plegarias a sus santos o Dios. En función de lo anterior es patente la carencia de bachillerato, de escuela superior, delegación, casa comunitaria, mercado, plaza y tiendas además de clínica y auditorio.



Casa de salud



Centro Preescolar Comunitario Gabriela Mistral

Para arribar a la localidad es necesario el paso por veredas y brechas, ya que no cuenta con carreteras o algún camino pavimentado. No tiene transporte público y para llegar al lugar es necesario el uso de vehículo.



Parte del acceso a El Mezquite Segundo

La localidad de El Mezquite Segundo se conoce y reconoce como indígena por parte de sus habitantes, al asegurar que son herederos de un conocimiento ancestral, lo que se refuerza con el uso de la lengua indígena que persiste junto con su patrimonio cultural tratado más adelante. Además, cabe resaltar los habitantes atribuyen como característica indígena la extrema pobreza en la que viven, argumentando que las necesidades son muchas y el apoyo que se les brinda poco.



Se aprecia la lejanía existente entre las casas de los habitantes

## II. Cronología histórica mínima

Año	Suceso principal	Descripción
1920	Paso de los revolucionarios	Antes de considerarse independiente la localidad de El Mezquite Segundo, los informantes argumentan que en este año, sus ancestros sufrieron jornadas de hambre y robos por parte de soldados que tomaban el lugar como paso.
1930	El clima era favorable	Los informantes aluden que anteriormente, cerca de estas fechas, la tierra en la que ahora viven era fértil gracias a un buen clima; lo que ahora es contrario, pues las lluvias son realmente escasas.
1950	Se comienza la construcción de la escuela	Se comienza a construir la escuela primaria por parte de los habitantes de manera voluntaria, donde el inmueble estaba construido principalmente de piedra.
1980	Conclusión de la obra de la escuela primaria	30 años después de comenzar a construir la escuela primaria, se completa el inmueble con más aulas, pero que actualmente carece de infraestructura para brindar un buen servicio a los habitantes.
1990	Se hace el camino principal	Tras un consorcio con una compañía que necesitaba arribar al lugar, logran que les haga el camino principal, que actualmente es de terracería, pero ya es fácil el acceso para autos que anteriormente no podían pasar.
1995	Se implementa electricidad.	Fue hasta este año cuando pocos de los habitantes de la localidad ya pudieron contar con el servicio de electricidad; actualmente no es lo suficientemente basto como para satisfacer a toda la localidad.

Como se puede apreciar en la tabla anterior los hechos relevantes corresponden a sucesos climáticos que satisfacían a la localidad y a desgracias que esta ha sufrido, así como la construcción de la pequeña infraestructura con la que cuenta.

El desarrollo desde su fundación del lugar ha sido mínimo, donde exigen el apoyo de autoridades superiores para construir y habilitar sus centros educativos y de salud. La falta de energía eléctrica es un problema que hasta la actualidad no logra solucionarse, así como de otros servicios como drenaje y agua potable.

### III. Ciclo anual (actividades económicas, emigración, ritos, fiestas y modo de celebración)

El ciclo anual de la localidad está constituido por los aspectos agrícolas, culturales, religiosos, festivos o celebraciones. En su conjunto constituyen las características que indican la unicidad de El Mezquite Segundo al reflejar lo que les resulta importante celebrar y las actividades que se deben realizar para vivir el día a día de acuerdo con sus usos y costumbres.

Actividad Económica	E	F	M	A	M	J	J	A	S	O	N	D
Ciclo agrícola												
Otros productos: ninguno												
<b>Fiestas</b>	<b>E</b>	<b>F</b>	<b>M</b>	<b>A</b>	<b>M</b>	<b>J</b>	<b>J</b>	<b>A</b>	<b>S</b>	<b>O</b>	<b>N</b>	<b>D</b>
Fiesta del pueblo												
Patronal												
Carnaval												
Ceremonias	Bienvenida de Año Nuevo											

Fiestas	E	F	M	A	M	A	M	J	J	A	S	O	N	D
Escuelas									Clausuras Escolares					Día 1 y 2. Día de Muertos
Otras														Día 24. Arrullamiento de Niño Dios
<b>Enfermedades</b>	<b>E</b>	<b>F</b>	<b>M</b>	<b>A</b>	<b>M</b>	<b>A</b>	<b>M</b>	<b>J</b>	<b>J</b>	<b>A</b>	<b>S</b>	<b>O</b>	<b>N</b>	<b>D</b>
Personas	Gripe y tos													Gripe y tos
Animales														
Plagas														
Epidemias														
Otras														
<b>Clima</b>	<b>E</b>	<b>F</b>	<b>M</b>	<b>A</b>	<b>M</b>	<b>A</b>	<b>M</b>	<b>J</b>	<b>J</b>	<b>A</b>	<b>S</b>	<b>O</b>	<b>N</b>	<b>D</b>
Lluvias														
Calor														
Sequía														
Heladas														
Tormentas														
<b>Escasez de agua</b>	<b>E</b>	<b>F</b>	<b>M</b>	<b>A</b>	<b>M</b>	<b>A</b>	<b>M</b>	<b>J</b>	<b>J</b>	<b>A</b>	<b>S</b>	<b>O</b>	<b>N</b>	<b>D</b>
Fuente principal de abastecimiento de agua:	M a n a n t i a l													



Hasta ahora la principal característica de la agricultura en la localidad es, como ya se hizo notar antes, el abandono parcial de esta actividad debido al clima poco favorable, específicamente la escasez de lluvia y el incremento en los costos que implica el proceso de cultivo. Sin embargo, como ya se hizo notar, antes las condiciones eran diferentes y por tanto la agricultura era la principal fuente de ingresos de los habitantes.

Las fiestas principales de la localidad corresponden en orden cronológico al festejo de la Bienvenida de Año Nuevo en el mes de enero, las Clausuras Escales en julio celebración del Día de Muertos en noviembre y el Arrullamiento de Niño Dios en diciembre.

Las enfermedades que padece la población, las gripes y tos son identificadas como las principales en los meses de noviembre, diciembre enero y febrero, se sabe que en los meses de abril, mayo y junio también se presentan enfermedades, sin embargo, no se especificó el tipo de padecimientos. Con respecto a los animales se presentan las enfermedades en los meses de abril, mayo, junio, diciembre y enero, las cuales describen como gripes.

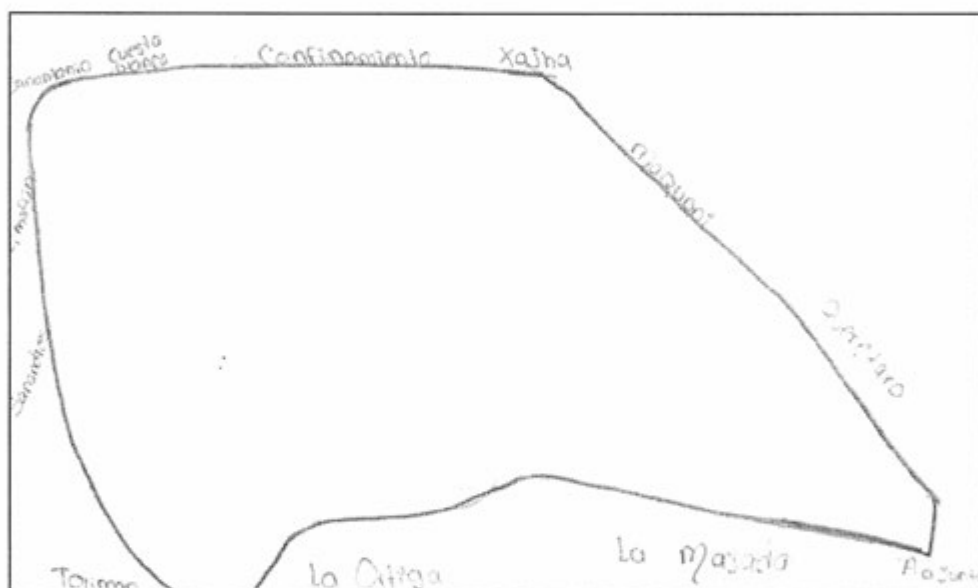
Es importante mencionar que las variaciones climáticas señaladas en la tabla se exponen por los pobladores como una aproximación debido a que han observado desde hace 40 años variaciones importantes, lo que les impide, dar información certera que describa las condiciones climáticas en cada uno de los meses del año. De tal manera las lluvias se presentan en enero a febrero y de mayo a julio; la temporada de calor abarca de marzo a mayo, lo cual coincide con la época de sequía; mientras que enero y diciembre son señalados como los meses en que se presentan las heladas.

Finalmente los pequeños manantiales son los que permiten el abastecimiento de agua en la localidad para consumo humano, de animales y actividades domésticas; éstos manantiales se encuentran en las barrancas, lugar al que acuden con sus burros para acarrear el líquido, también en ocasiones el municipio les manda agua a los habitantes con pipas cada 15 o 20 dependiendo de la disponibilidad que se tenga.

#### IV. Croquis regional y de la localidad

En la siguiente imagen de acuerdo a la información de los pobladores se ubica espacialmente El Mezquite Segundo en relación a las localidades vecinas, es posible apreciar la cercanía con Querétaro.

Zimapán, que es la cabecera municipal se percibe como lugar sobre el cual la localidad de El Mezquite Segundo gravita en lo económico, político y administrativo.



Croquis regional de la localidad de El Mezquite Segundo

## V. Adscripción y prácticas culturales

La adscripción y prácticas culturales son elementos que dotan de singularidad y por lo tanto definen a una localidad o colectivo frente a otras, motivo por el cual se describen mes por mes los quehaceres que congregan a la población en torno a un objetivo y que constituyen la vida cotidiana de la localidad de El Mezquite Segundo, y brinda elementos para sustentar o rechazar si su vida social es de carácter indígena.

### **Enero**

#### Bienvenida de Año Nuevo

Los habitantes de esta localidad dan la Bienvenida al Año Nuevo, celebrando el momento en familia con un convivio que reúne a todos y exclaman sus 12 deseos y propósitos a cumplir; resulta interesante esta celebración ya que generalmente esto se hace en diciembre, sin embargo, en El Mezquite Segundo, se realiza en este mes.

### **Febrero, marzo, abril, mayo y junio**

No se aludió a alguna festividad o celebración en estos meses.

### **Julio**

#### Clausuras Escolares

En este mes sólo refieren a las Clausuras Escolares, que son ceremonias institucionales con motivo del fin de curso de los alumnos de la primaria, celebrando el momento con bailables.

### **Agosto, septiembre y octubre**

Según los informantes, no hay celebración o festividad importante en estos meses.

### **Noviembre**

#### Día de Muertos

La celebración de Día de Muertos que corresponde a los días 1 y 2 se organiza por casa o familia; consiste en la colocación de ofrendas y/o altares que se componen de comida, bebidas, flores y retratos, además se realiza un convivio con la familia.

## **Diciembre**

### **Arrullamiento de Niño Dios**

El día 24, se celebra el nacimiento de Niño Dios, donde los creyentes católicos celebran el momento Arrullando al Niño Jesús que lo representan principalmente por una figura de cerámica y que agradecen su nacimiento, pues es quien vino a librar de pecados a los humanos, según la referencia obtenida.

## **Características de las manifestaciones culturales de la localidad**

### **Leyendas y lugares sagrados**

La leyenda predominante habla acerca de la llorona, que es un ser sobre natural que según los informantes, espantaba a los habitantes de la localidad cuando estos salían a buscar a sus bestias (burros principalmente) de noche, al escuchar una mujer que exclamaba un llanto terrorífico, mantienen la idea que aún existe.

Los habitantes no mencionaron la existencia de lugares sagrados.

### **Comida**

La comida propia de las celebraciones o festividades, principalmente en bautizos, comuniones o bodas, es considerada especial, las encargadas de su elaboración son las señoras que cocinan el mole y los hombres que preparan barbacoa. La realización de estos festejos recae en la familia del organizador de cada una de estas celebraciones.

### **Música**

De acuerdo a los informantes, no existen músicos en la localidad.

### **Danza**

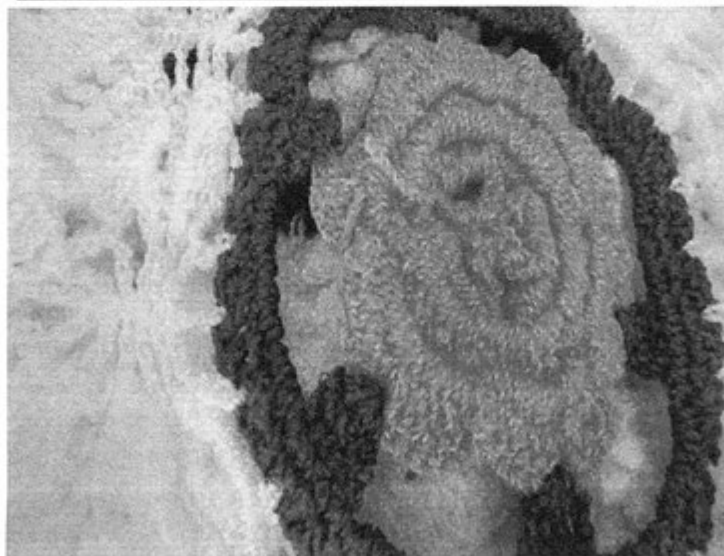

Los habitantes aseguran que no hay grupos de danza dentro de la localidad.

### **Vestimenta**

En la localidad no se cuenta con vestimenta tradicional, sólo cuentan con la que utilizan en la vida cotidiana, que consta de falda, blusa, reboso y huaraches para las mujeres y sombreros y morrales para el hombre.

### Artesanías

Los principales productos elaborados en la localidad son servilletas de gancho bordadas, que elaboran todas las mujeres del lugar y con diseños propios, quienes aprendieron a través de la experiencia y las venden en la propia localidad.



Artesanías textiles Bordado diseñado por mujeres de la localidad

### **Creencias**

Los informantes no mencionan alguna creencia representativa de la localidad, ya que en la mayoría de los lugares existe algún santo a quien veneran, El Mezquital Segundo, como se ha hecho notar antes, no tiene Fiesta Patronal, sólo argumentan que fue en el año de 1980 aproximadamente donde los habitantes que tuvieron a la Virgen de Guadalupe, elaborarían una fiesta en su honor, fiesta que tras el paso del tiempo se ha perdido.

### **Medicina tradicional**

Para recuperar la salud, los informantes mencionan que existe una persona que conoce los remedios y medicina necesarios para curar malestares como diarreas, vómitos, fiebres, cuando se les cae el cuajo a los recién nacidos y acomodar el estómago de las mujeres embarazadas que no tienen a su bebé en la posición adecuada antes de su parto. La señora Tomasa Ramírez Reséndiz, es la persona a quien acuden los habitantes cuando tienen algunos de estos malestares, la practicante de la medicina tradicional tiene 83 años de edad y mencionan que ha aprendido sus atributos a través del tiempo y también ha fungido como partera años atrás, a quien continúan pagando de forma voluntaria.

No se dio cuenta de la presencia de yerbero, curandero, chupador, brujo, rezandero, partera o adivinador, únicamente de una mujer con edad de 80 años que es sobadora, y de quien los informantes negaron nombre, lugar donde presta sus servicios y cuánto cobra. En caso de presentar alguna enfermedad grave algún habitante de la localidad, o atender un parto, es necesario viajar a la clínica o centro de salud más cercano.

## VI. Las asambleas. ¿Qué tipos de asambleas hay?

La estructura interna de la localidad se esquematiza en el siguiente diagrama, que tiene como objetivo conocer el orden y la organización de la localidad de El Mezquite Segundo; la comunicación con las autoridades municipales y la promoción de actividades asignadas a los diferentes comités con un objeto específico. La estructura observada deviene de la existencia de autoridades locales y comités institucionales.

La asamblea más importante es la Comunal y se dirige a la mayoría de población por ser mayores de edad o menores casados, es encabezada por el Delegado Municipal y sus colaboradores, además de la asamblea del pueblo donde se trata la elección de autoridades locales del Delegado, Presidente, Vicepresidente, Secretario, Tesorero y Vocales, así como de la vigilancia de las tierras y dar solución a conflictos en el lugar.

Por otra parte las asambleas bajo la responsabilidad del resto de los comités existentes en la localidad atañen a las personas que pertenecen a una categoría específica, por ejemplo padres de familia de los diferentes niveles educativos, salud y religioso, en consecuencia se tratan asuntos propios de dicha pertenencia y actividad, lo que describiremos posteriormente.

Lo apenas señalado constituye un elemento muy importante de la localidad pues la estructuración y conformación de los comités que han hecho denota lo trascendente que resulta el aspecto que a cada una compete y que podemos resumir en:

\*Autoridad local

\*Infraestructura

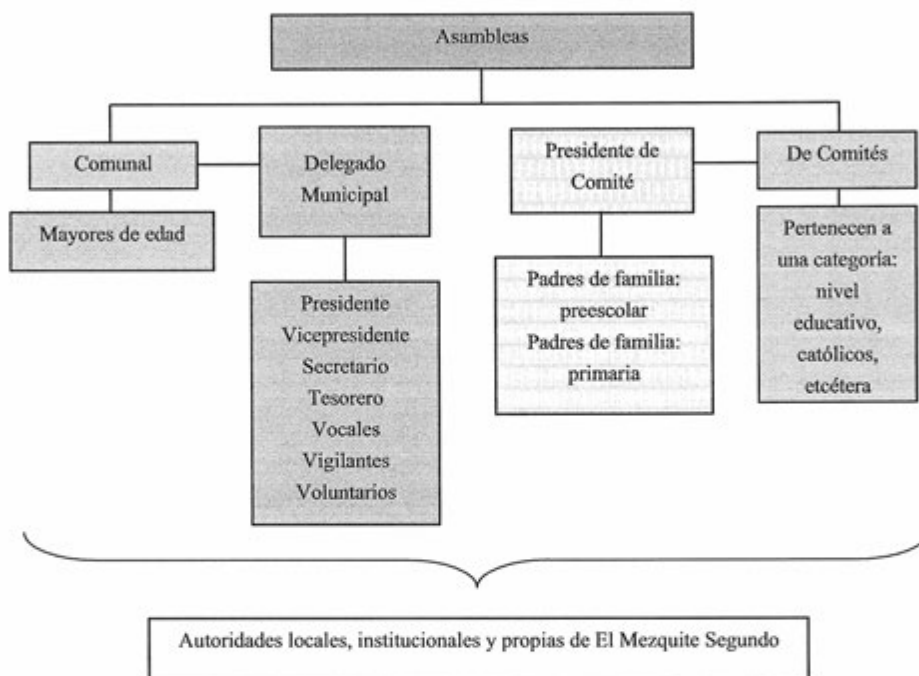
\*Educación

\*Salud

\*Religión

## VII. Estructura interna

Estructura de la organización de El Mezquite Segundo, Zimapán, Hidalgo, 2013



El Delegado Municipal y colaboradores: Presidente, Vicepresidente, Secretario, Tesorero, cuatro Vocales, dos Comandantes y cuatro Vigilantes voluntarios son las autoridades locales elegidas por la localidad con duración de dos años. A ellos, como ya mencionamos, les compete junto con la asamblea del pueblo la convocatoria de la asamblea comunal donde se eligen a las nuevas autoridades, realizan un informe de las obras públicas necesarias o hechas, organización de faenas, así como asuntos generales que atañen al orden y convivencia pacífica de los habitantes.

Se suma a lo dicho la relación directa que debe existir entre estas autoridades, principalmente el Delegado, con las municipales que permita por supuesto la exposición de hechos relevantes, carencias y necesidades con el fin de ser atendidos o brindar una solución.



Los comités institucionales refieren a la educación en los tres niveles presentes en la localidad: preescolar, primaria y CONAFE todos tienen como característica su conformación y duración, esto es un secretario, tesorero y vocales durante un año. Sabemos que su elección corresponde a la comunidad escolar y quienes ocupan los cargos son padres de familia.

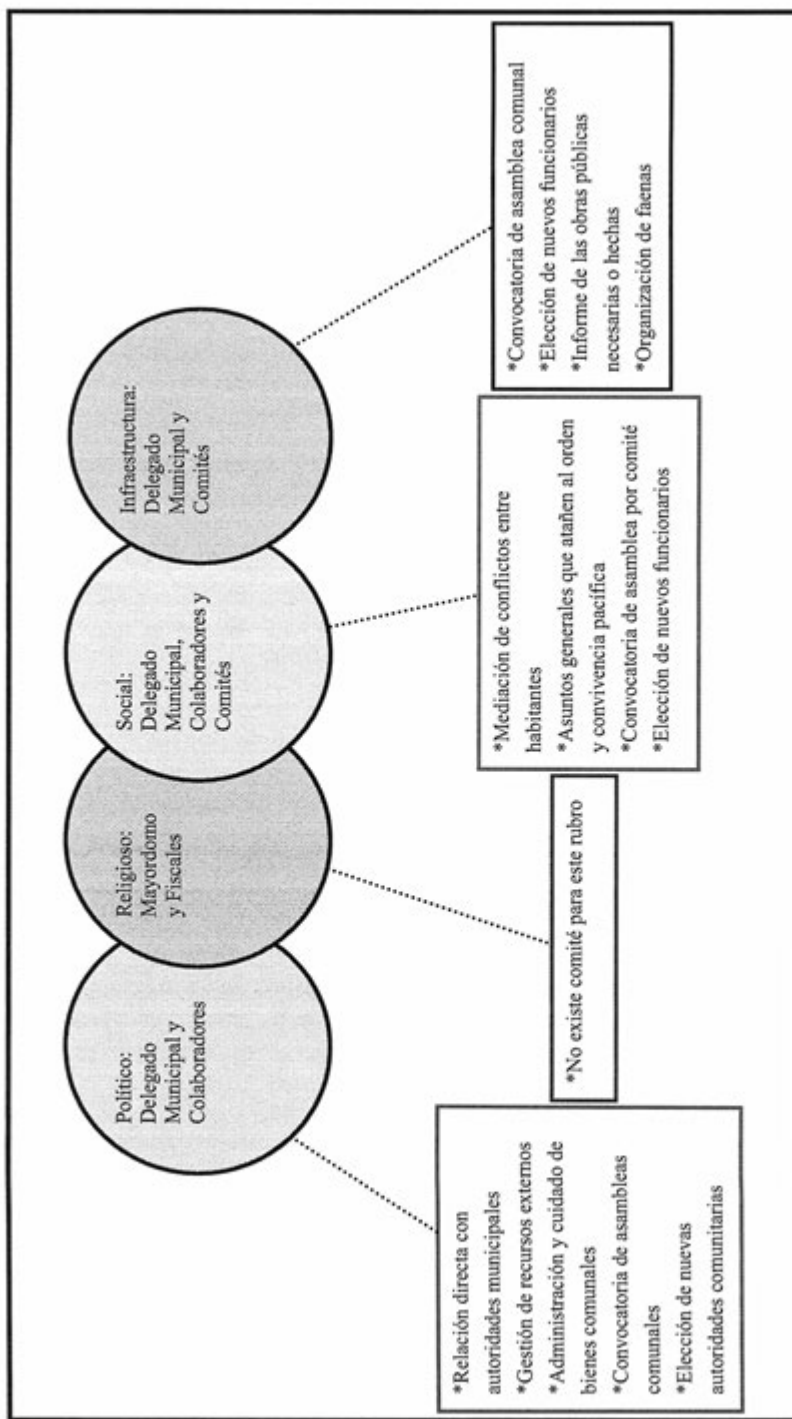
Cada uno en función del rubro que encabeza trata asuntos específicos con la porción de población que corresponde, de los tres podríamos resumir sus actividades en apoyo al desarrollo de los estudiantes, sin embargo no se menciona por ejemplo la especificidad que le compete al cargo.

Por otro lado uno de los comités propios de la localidad es el de salud, integrado por un presidente y vocal, su elección es comunitaria, su función es el mantenimiento y vigilancia de la casa de salud con una duración indefinida. La asamblea que convoca es general y se centra en la exposición de lo que atañe a este rubro y lo que implica el ostentar el cargo, así como la elección de los siguientes funcionarios.

De este mismo carácter encontramos el comité interno de aguas negras, quienes se encargan de cobro del agua y de gestionar la misma; y del Comité del Programa Oportunidades, que tiene como función el organizar talleres y trabajos manuales para los que estén inscritos en este apoyo

Finalmente, los informantes no dan cuenta de algún Comité de la Iglesia.

Cargos y funciones principales de las autoridades de El Mezquite Segundo, Zimapán, Hidalgo, 2013



### **VIII. Participación de la mujer en la organización interna**

La mujer en El Mezquite Segundo, refieren los informantes, ha ocupado cargos dentro de los Comités de Educación y Desarrollo Social principalmente, por ejemplo, las organizadoras de talleres de aprendizaje y trabajo comunitario en el Programa Oportunidades.

Es importante destacar que tampoco se mencionó la prohibición de asistencia de las mujeres a las diferentes asambleas que tienen lugar en la localidad, más bien se habló de que quienes participan son personas adultas, de lo cual podemos deducir que la presencia de la mujer en las asambleas, lo que permite que estén al tanto de las situaciones acontecidas y por suceder.

Cuando los informantes hablan de la forma de elección para cada autoridad local e integrantes de comités tampoco exponen la omisión del voto de las mujeres, si a eso sumamos que algunos cargos recaen en ellas cabe inferir que participan en la toma de decisiones. Sin embargo, se deja de lado su intervención en el resto de los cargos de las autoridades y comités, finalmente de la organización interna parcial que está en relación directa con las autoridades municipales: la delegación y Asamblea del Pueblo.

## **IX. Presencia del trabajo de beneficio común (faena o servicio público)**

Las faenas, el trabajo en beneficio común, dependen en su organización y convocatoria del Delegado Municipal y de sus colaboradores, así como de la asamblea del pueblo en función de las necesidades que en infraestructura presente la localidad.

Los convocados a participar son personas con las siguientes características:

\*Hombres y mujeres mayores de 18 años

\*Adultos sin importar su estado civil

Mientras que los niños y personas de la tercera edad quedan excluidos de estas actividades.

Para los habitantes que están obligados a acudir y faltan, son sancionados con multas, además del levantamiento de actas que se hacen en su contra; el pase de lista que se lleva a cabo para asegurarse de la asistencia a esta labor hace posible la emisión de recibos para los faltantes.

Actividades que comprenden las faenas:

\*Mantenimiento y limpieza de caminos

## **X. Costumbre jurídica, resolución de conflictos, tipificación de faltas y delitos**

La organización interna de la localidad en el tratamiento de faltas y delitos, resolución de conflictos y frecuencia de faltas y delitos, es un elemento que vincula la vida cotidiana de la localidad. Para el caso de la localidad de El Mezquite Segundo si existe un reglamento interno escrito o estatuto comunal de convivencia, que hace referencia a los derechos y obligaciones de los ciudadanos, sancionando con castigos a quien haga algún daño a la localidad.

Aunque la localidad cuente con un reglamento interno que llegue a intervenir en conflictos o faltas que se hagan a los habitantes del lugar, los informantes argumentan que no han llegado a aplicarlo, pues se consideran como habitantes pacíficos y obedientes.

En el caso de las multas que se les aplique a los habitantes, es el tesorero quien administra el dinero y lo invierte en beneficio de la localidad, quien da un registro a través de un corte de caja sobre lo invertido con el capital ingresado, ya en casos extremos que algún habitante no quiera cumplir con la multa, se le demanda ante el municipio, aunque como se ha mencionado anteriormente, nadie ha llegado a ese proceso.

Los informantes no mencionan casos de conflictos importantes que haya resuelto la autoridad comunitaria.

## El Rincón



## Créditos

<b>Participante</b>	<b>Cargo</b>
Cándido Reséndiz García	Delegado Municipal
Almádiela Abreo Martínez	Mayordoma
Angélica Reséndiz Martínez	Ciudadana
Juana Martínez Martínez	Ciudadana
María Isabel Martínez García	Ciudadana
Andrés González Reséndiz	Ciudadana
Eleuteria Reséndiz Reséndiz	Ciudadana
Gloria Reséndiz Martínez	Ciudadana

## I. Identificación general

La presente monografía pretende exponer la vida social de la localidad de El Rincón, municipio de Zimapán, y las características particulares que sus habitantes dan a este espacio geográfico, por lo que se referirán algunos aspectos históricos, territoriales, demográficos, así como la descripción del significado que los habitantes atribuyen a su localidad en torno a lo indígena o no indígena.

La localidad El Rincón es parte de la localidad de Benito Juárez (Detzani), integrada por Benito Juárez, El Carrizal, El Mezquite Segundo, Puerto del Ángel y Tadhé.

El origen de la localidad data antes de la Reforma Agraria, y obedece principalmente a la defensa de las tierras por parte de los primeros pobladores los cuales fueron Jorge Reséndiz Martínez, Cirilo Reséndiz, Maximiliano Reséndiz González y Trinidad Abreo, en contra de los revolucionarios que quería tomar posesión, logrando la protección de estas tierras.

El nombre de la localidad El Rincón, significa lugar en el fondo, y no existe un glifo antiguo ni moderno que lo represente.

El INEGI le otorgó a la localidad El Rincón la clave 0130840044, y de acuerdo con sus autoridades, la población actual total es de 160 habitantes, de los cuales 60 son hombres y 90 mujeres. Sin embargo, las cifras oficiales reportan en el censo INEGI (2010) que la población es de 132 personas, 60 son hombres y 72 mujeres.

La lengua indígena hablada en la localidad es el otomí-hñã-hñú, aunque no se refiere por parte de los habitantes una cantidad o porcentaje de la población que use esta lengua el INEGI (2010) señala que 14 habitantes de 3 años y más la hablan; mientras que 13 son bilingües, característica que se origina por el uso de la lengua indígena y el español.

El analfabetismo es un indicador importante que merece mencionarse, pues de acuerdo con los informantes se calcula que cerca del 20% de la población no saben leer ni escribir, de tal manera que estaríamos frente a 32 habitantes que no saben leer ni escribir. Para ampliar el panorama al respecto se revisaron las cifras emitidas por el INEGI en 2010 en dos grupos de edades: personas entre 8 y 14 años que no saben leer ni escribir y personas mayores de



15 años analfabetas, correspondiendo al primer grupo ninguna persona con estas características y para el segundo 11.

La composición religiosa de la localidad, según los informantes, está constituida en un 100% por católico. Los datos que el INEGI (2010) expone al respecto son los siguientes: 132 habitantes católicos, es decir, la totalidad de la población contabilizada.

La localidad de acuerdo con los informantes está dividida territorialmente por cinco manzanas, las cuales no cuentan con un nombre específico solo se refieren a ellas por el número de manzana, a continuación se presentaran junto con sus características (composición espacial, lingüística y perfil demográfico) en el siguiente cuadro.

Manzanas	Nombre	Significado del nombre	Primera lengua	Segunda lengua	Cargos de autoridades	Tipo de tenencia	Población total
Manzana	1	Ninguno	Español	Otomí	Ú N I C O	Ejidal	25
Manzana	2	Ninguno	Español	Otomí		Ejidal	40
Manzana	3	Ninguno	Español	Otomí		Ejidal	30
Manzana	4	Ninguno	Español	Otomí		Ejidal	40
Manzana	5	Ninguno	Español	Otomí	D E L E G A D O	Ejidal	25

El territorio corresponde a propiedad ejidal, se alude por parte de los pobladores que 60 es el número de familias que habitan la localidad en un total de 51 viviendas, existiendo una diferencia de 18 viviendas al comparar estas cifras con las dadas por el INEGI (2010) que señalan un total de 33 viviendas, de las cuales 24 están habitadas.

La vivienda se caracteriza por ser construida principalmente con cemento y block, lámina de cartón y/o metal y los pisos de concreto principalmente; la mayoría está conformada por

dos o tres habitaciones, además de la cocina de leña y la fosa séptica como baño, pues carecen de drenaje.

Los servicios con los que cuenta la vivienda típica de la localidad se reducen al suministro de agua potable, electricidad que califican con un 80% de eficiencia; un 80% de la población cuenta con celular, un muy bajo porcentaje equivalente a un 25% poseen vehículos propios y gas. Dentro del menaje sólo el 20% cuenta con radio, 15% con televisión, 30% con licuadoras y solo 5% cuentan con refrigerador.

Los animales domésticos que frecuentemente se tienen son gatos y perros; por otro lado, los chivos, toros, borregos y burros son los animales de corral que poseen.

En cuanto a la infraestructura de la localidad tienen preescolar y primaria que constituyen espacios sociales importantes, aunque la última sólo se trata de un aula provisional, a ello se suma la casa de salud la cual funge como delegación, el panteón es parte de la localidad de Detzani el cual se comparte con algunos de los 14 nexos que lo conforman. La localidad tiene canchas deportivas que se ubican al interior de la escuela primaria. En cuanto a las construcciones para culto religioso, destaca la capilla que es propiedad privada, también pueden recurrir a la iglesia del Detzani. En función de lo anterior es patente la carencia de secundaria, bachillerato, de escuela superior y de CONAFE, además de clínica, mercado (aunque existen algunas pequeñas tiendas que facilitan el comercio), plaza y auditorio.

Para arribar a la localidad es necesario el paso por la carretera municipal y los medios de transporte más comunes son los carros particulares. El caminar es usado frecuentemente como un medio de traslado en la localidad.

La localidad El Rincón se conoce y reconoce como indígena por parte de sus habitantes, al asegurar que son herederos de un conocimiento ancestral, esto es un conocimiento heredado de esta condición, lo que se refuerza con el uso de la lengua indígena que persiste junto con su patrimonio cultural tratado más adelante.

## II. Cronología histórica mínima

Año	Suceso principal	Descripción
1983	Se gestiona la construcción de la escuela	El actual Delegado Cándido Reséndiz García mencionó este importante acontecimiento, sin embargo, no cuenta con una fecha exacta de construcción de la escuela, ya que no existe ningún archivo del acontecimiento.
1996	Sequia severa	Durante esta etapa la población sufrió pérdidas de ganado.
1997	La instalación de la energía eléctrica	Durante la gestión del Centro de Salud, la gente luchó por la energía eléctrica consiguiéndola, se dice que los niños no la conocían y el día que llegó la emoción motivo a las lágrimas.
1998	Construcción del Centro de Salud.	Fue uno de los avances que benefició a la población para el mejoramiento de su salud.
1999	La construcción de una red de distribución de agua.	La población fue participe de la construcción de estas redes, aunque la población se queja por su mal funcionamiento y la mala distribución.

Como se puede apreciar en la tabla anterior los hechos relevantes compartidos por el Delegado Municipal tiene que ver con la sequía que afectó directamente a los habitantes; y la construcción y mejora de infraestructura en la localidad, en esta última parte se hizo hincapié en las obras públicas realizadas en su beneficio al mencionar sucesos como: la llegada de la energía eléctrica, la construcción del centro de salud, el entubamiento del agua para hacer posible su distribución y la construcción de la primaria desde hace aproximadamente 30 años.

### III. Ciclo anual (actividades económicas, emigración, ritos, fiestas y modo de celebración)

El ciclo anual de la localidad está constituido por los aspectos agrícolas, culturales, religiosos, festividades o celebraciones. En su conjunto constituyen las características que indican la unidad de El Rincón al reflejar lo que les resulta importante celebrar y las actividades que se deben realizar para vivir el día a día de acuerdo con sus parámetros.

Actividad Económica	E	F	M	A	M	J	J	J	A	S	O	N	D
Ciclo agrícola						Siembra			Fertilización				Cosecha
Maiz						Siembra			Fertilización				Cosecha
Frijol													
Café													
Cuidado del cultivo													
Otros productos: ninguno													
Cuidado del cultivo													
Fiestas	E	F	M	A	M	J	J	J	A	S	O	N	D
Fiesta del pueblo													
Patronal													
Carnaval													
Ceremonias													

Fiestas	E	F	M	A	M	A	M	J	J	A	S	O	N	D
Escuelas									Clausura					
Otras							Día 10. Día de las Madres						Días 1 y 2. Día de Muertos	Día 24, Navidad
Enfermedades	E	F	M	A	M	A	M	J	J	A	S	O	N	D
Personas	Gripes Bronco neumonía						Gripes							Gripes Bronco Neumonía
Animales	Gripes						Gripes							Gripes
Plagas														
Epidemias														
Otras														
Clima	E	F	M	A	M	A	M	J	J	A	S	O	N	D
Lluvias														
Calor														
Sequia														
Heladas														
Tormentas														
Otros														

Escasez de agua	E	F	M	A	M	J	J	A	S	O	N	D
Fuente principal de abastecimiento de agua:	M a n a n t i a l e s											

Hasta ahora la principal característica de la agricultura en la localidad es, como ya se hizo notar antes, el abandono de esta actividad debido al clima poco favorable, específicamente la escasez de lluvia y el incremento en los costos que implica el proceso de cultivo, la consecuencia más impactante es la afectación de la economía de los pobladores. Sin embargo, algunas personas continúan sembrando maíz y el frijol que son los granos que más se siembran, ambas semillas tiene el mismo cuidado ya que se siembran juntos en el mes de junio y se cosechan en diciembre, manteniendo el cuidado del cultivo fertilizando en los meses de agosto y septiembre. Las informantes no proporcionaron más información ya que esta actividad se está perdiendo.

Las fiestas principales de la localidad corresponden a las celebraciones institucionales como las Clausuras de fin de año que se llevan a cabo por parte de la primaria en el mes de julio; la celebración el 10 de mayo del Día de las Madres, el 1 y 2 de noviembre Día de Muertos y el 24 de diciembre Navidad.

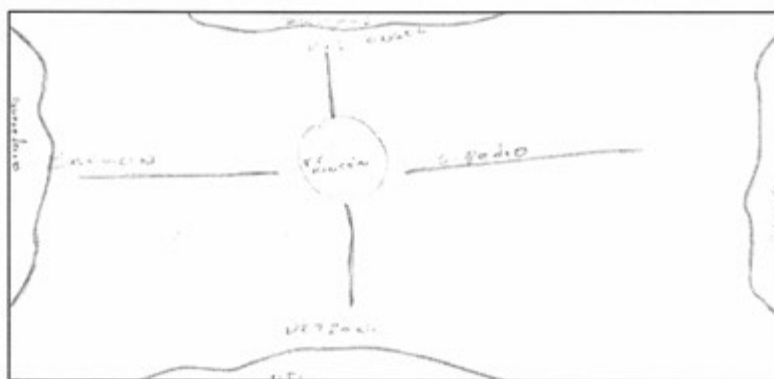
Al respecto de las enfermedades que padece la población, las gripes y bronconeumonía son identificadas como las principales en los meses de enero, abril, mayo y diciembre. Por otra parte, los padecimientos de animales se describen como gripes que suelen presentarse en abril y mayo. Dentro de este mismo rubro se comenta que las moscas son una plaga durante el mes de mayo.

Es importante mencionar que las variaciones climáticas señaladas en la tabla se exponen por los pobladores como “una aproximación” debido a que han observado desde hace 10 años variaciones importantes, lo que les impide, como ocurría antes, dar información certera que describan las condiciones climáticas en cada uno de los meses del año. De tal manera que las lluvias pueden presentarse de marzo a septiembre y pueden ser intensas en los dos últimos meses; la temporada de calor abarca de enero a principios de junio, lo cual coincide con la presencia de sequía que termina un mes antes, esto es en el mes de mayo; mientras que enero, febrero, noviembre y diciembre son señalados como los meses de heladas. El único mes en que se han detectado tormentas es en a finales de junio y en el mes de julio.

Finalmente los pequeños manantiales son los que permiten el abastecimiento de agua en la localidad para consumo humano, de animales y actividades domésticas; no se proporcionó sin embargo su ubicación o alguna otra referencia de estos suministros de agua.

#### IV. Croquis regional y de la localidad

En la siguiente imagen de acuerdo a la información de los pobladores se ubica espacialmente El Rincón en relación a las localidades vecinas, es posible apreciar la cercanía con el Barrón, Puerto del Ángel y San Pedro; es preciso mencionar que estas localidades forman parte de los 14 nexos del Detzani. Llama la atención que Detzani, Puerto Ángel y El Barrón se perciben como lugares sobre los cuales la localidad gravita en lo económico, político y administrativo.



Croquis regional de la localidad de El Rincón

En la distribución de la localidad en sí misma, podemos encontrar las ya mencionadas cinco manzanas, la escuela primaria, el Centro de Salud y la iglesia de propiedad privada; elementos que la conforman como territorio.



Croquis de El Rincón



## V. Adscripción y prácticas culturales

La adscripción y las prácticas culturales son elementos que dotan de singularidad y por lo tanto definen a una localidad o colectivo frente a otras, motivo por el cual se describen mes por mes los quehaceres que congregan a la población en torno a un objetivo y que constituyen la vida cotidiana de la localidad de El Rincón, y brinda elementos para sustentar o rechazar si su vida social es de carácter indígena.

### **Enero, febrero, marzo y abril**

En estos meses no se mencionó por los informantes ninguna fiesta o celebración.

### **Mayo**

10 de mayo. Día de la Madre

La celebración se lleva a cabo en la escuela primaria, el día se celebra con bailables, recitales de poemas y una quermes en el interior de la escuela.

### **Junio**

En este mes no se mencionó por los informantes ninguna fiesta o celebración.

### **Julio**

Clausura escolar

Se lleva a cabo una ceremonia institucional con el motivo de despedir a los niños que cursan el último grado de la primaria.

### **Agosto, septiembre y octubre**

En estos meses no se mencionó por los informantes ninguna fiesta o celebración.

### **Noviembre**

Día de Muertos

La celebración de Día de Muertos que corresponde a los días del 1 y 2, se organiza por casa o familia. Consiste en la colocación de ofrendas y/o altares que se componen de comida, bebidas, flores, retratos y sahumerios (incensarios), además se realiza un convivio con la familia.

## **Diciembre**

24 de diciembre

Se lleva a cabo la celebración de la Navidad; esta tienen lugar en lo individual, pero al final de la cena familiar todos los de la localidad salen a felicitarse unos a otros.

## **Características de las manifestaciones culturales de la localidad**

### **Leyendas y lugares sagrados**

Los habitantes no mencionaron la existencia de leyendas y lugares sagrados.

### **Comida**

La comida propia de las celebraciones o festividades mencionadas, son platillos comunes que la población prepara, como el pollo con mole; todo esto en función a sus recursos monetarios.

### **Música**

No cuentan con músicos que sean originarios de la localidad; ya que los que se presentan en la iglesia son contratados exteriormente por los dueños de la iglesia.

### **Vestimenta**

La vestimenta no cuenta con alguna categorización; solo la diaria utilizada por toda la población. Para los hombres pantalón de mezclilla, pantalón de vestir, camisa, playera y zapatos; en el caso de las mujeres se conforma por falda, blusa y zapatos.

### **Creencias**

Los informantes no dieron alguna referencia acerca de los Santos Patronos; así como de alguna imagen o aparición referente a lo sobre natural.

### **Medicina tradicional**

Para recuperar la salud, los informantes negaron las prácticas de medicina a través de un médico tradicional, refieren que ante algún padecimiento o enfermedad recurren al Centro de Salud de la localidad, o a las Clínicas de Salud más cercanas, como la que se encuentra la ubicada en la cabecera municipal.

No se dio cuenta de la presencia de yerbero, curandero, sobador, chupador, brujo, adivinador, o rezandero, únicamente de una partera la cual es una mujer de entre 50 y 60 años de edad, originaria de El Rincón y su actividad consiste en implementar la técnica aprendida por su madre quien fungió como su maestra. Su quehacer lo desarrolla en la vivienda del interesado o en la suya, según sea el caso, recibe retribución económica de 500 pesos a 1000 por servicio.

## VI. Las asambleas. ¿Qué tipos de asambleas hay?

La estructura interna de la localidad se esquematiza en el siguiente diagrama, que tiene como objetivo conocer el orden y la organización de la localidad El Rincón ; la comunicación con las autoridades municipales y la promoción de actividades asignadas a los diferentes comités con un objeto específico. La estructura observada deviene de la existencia de autoridades locales y comités institucionales.

La asamblea más importante es la Asamblea Comunal y se dirige a la mayoría de población por ser mayores de edad o menores casados, es encabezada por el Delegado Municipal y sus colaboradores, además del Comité de Obras Públicas donde se trata la elección de autoridades locales (Delegación: Delegado, Presidente, Vicepresidente, Secretario, Tesorero y Vocales; Comandantes y Policía Comunitaria), obras públicas que corresponden a caminos, panteones y las faenas necesarias para la mejora de la localidad.

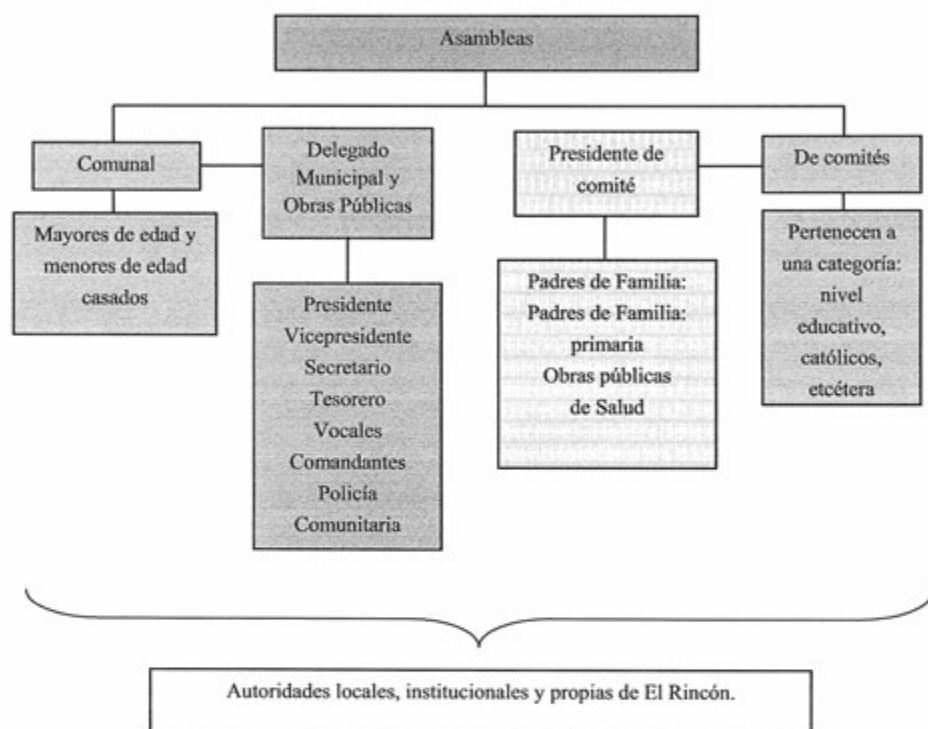
Por otra parte las asambleas bajo la responsabilidad del resto de los comités existentes en la localidad atañen a las personas que pertenecen a una categoría específica, por ejemplo padres de familia de los diferentes niveles educativos y de salud, en consecuencia se tratan asuntos propios de dicha pertenencia y actividad, lo que describiremos posteriormente.

Lo apenas señalado constituye un elemento muy importante de la localidad pues la estructuración y conformación de los comités que han hecho denota lo trascendente que resulta el aspecto que a cada una compete y que podemos resumir en:

- \*Autoridad local
- \*Infraestructura
- \*Educación
- \*Salud

## VII. Estructura interna

Estructura de la organización de El Rincón, Zimapán, Estado de Hidalgo. 2013.



El Delegado Municipal y colaboradores: Presidente, Vicepresidente, Secretario, Tesorero, Vocales, son elegidas por la localidad pero no cuentan con duración definida; los tres últimos cargos abarcan un total de tres, dos y dos personas, respectivamente. A ellos, como ya mencionamos, les compete (junto con el Comité de Obras Públicas) la convocatoria de la Asamblea Comunal donde se eligen a las nuevas autoridades de este carácter, informe de las obras públicas necesarias o hechas, organización de faenas, mantenimiento de caminos y panteón, así como asuntos generales que atañen al orden y convivencia pacífica de los habitantes.

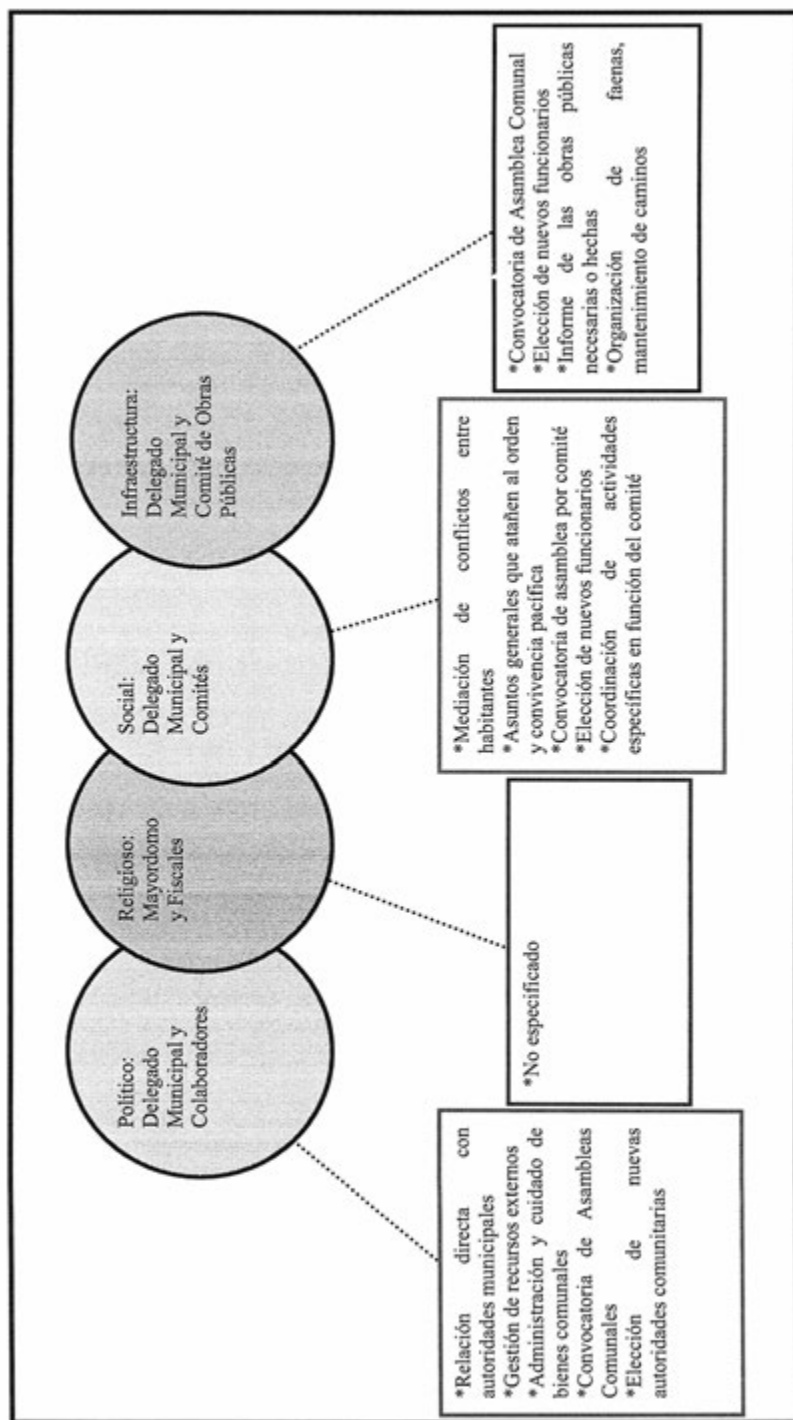
Se suma a lo dicho la relación directa que debe existir entre estas autoridades, principalmente el Delegado, con las municipales que permita por supuesto la exposición de hechos relevantes, carencias, necesidades, etcétera, con el fin de ser atendidos o brindar una solución.

Los comités institucionales refieren a los programas aplicados dentro de la localidad como el de Oportunidades, que tienen como característica su conformación y duración, esto es un Secretario, Tesorero y Vocales que tiene un lapso indefinido aun. Sabemos que su elección corresponde a las autoridades encargadas del programa de Oportunidades.

Por otro lado uno de los comités propios de la localidad es el Comité de Salud y el de Padres de Familia, integrado por un Presidente y Vocal, su elección es comunitaria, su función es el mantenimiento y vigilancia de la casa de salud con una duración de dos años y el segundo se encarga de brindar apoyo al desarrollo de los estudiantes, sin embargo, no se menciona por ejemplo la especificidad que le compete al cargo con una duración de un año. La asamblea que convocan es general y se centran en la exposición de lo que atañe a este rubro y lo que implica el ostentar cada una de los cargos, así como la elección de los siguientes funcionarios.

De este mismo carácter encontramos el Comité de Obras Públicas que está presente en las Asambleas Comunales en coordinación con el Delegado Municipal y sus colaboradores, se integra por Presidente, Secretario, Tesorero y Vocal; su función es la organización, dirección y cuidado de obras públicas; tiene una duración de un año; la asamblea en la que participa es de carácter comunal donde da cuenta de lo que le corresponde y se eligen en su momento los siguientes habitantes que conformarán el comité.

Cargos y funciones principales de las autoridades El Rincón, Zimapán, Estado de Hidalgo. 2013.



### **VIII. Participación de la mujer en la organización interna**

La mujer en El Rincón, refieren los informantes, ha ocupado cargos dentro de los Comités de Educación y Salud principalmente, por ejemplo, la actual Presidenta del Comité de Salud es una ciudadana y señalan que dicha elección resulta de la votación que se realiza en cada uno de los espacios propios de los comités.

Es importante destacar que tampoco se mencionó la prohibición de asistencia de las mujeres a las diferentes asambleas que tienen lugar en la localidad, más bien se habló de que quienes participan son personas adultas y menores de edad casados, de lo cual podemos deducir de la presencia de la mujer en las asambleas, lo que permite que estén al tanto de las situaciones acontecidas y por suceder.

Cuando los informantes hablan de la forma de elección para cada autoridad local e integrantes de comités tampoco exponen la omisión del voto de las mujeres, si a eso sumamos que algunos cargos recaen en ellas cabe inferir que participan en la toma de decisiones. Sin embargo, se deja de lado su intervención en el resto de los cargos de las autoridades y comités, finalmente de la organización interna parcial que está en relación directa con las autoridades municipales: la Delegación y obras públicas.

## **IX. Presencia del trabajo de beneficio común (faena o servicio público)**

Las faenas, el trabajo en beneficio común, dependen en su organización y convocatoria del Delegado Municipal y sus colaboradores, así como del Comité de Obras Públicas en función de las necesidades que en infraestructura presente la localidad.

Los convocados a participar son personas con las siguientes características:

\*Hombres mayores de 18 años de edad

\*Adultos sin importar su estado civil

\*En ocasiones las mujeres (aunque no se especificó en qué momento participan o en qué circunstancias)

Mientras que los niños y personas de la tercera edad quedan excluidos de estas actividades.

Para los habitantes que están obligados a acudir y faltan, son sancionados con multas que van de los \$100 pesos como lapso para presentar la faena y no cobre se le dan 15 días ; el pase de lista que se lleva a cabo para asegurarse de la asistencia a esta labor hace posible la emisión de recibos para los faltantes.

Actividades que comprenden las faenas:

\*Mantenimiento y limpieza de caminos para mejorar el acceso a la localidad como colocar huellas de concreto, revestimiento y manejo de encharcamientos.

\*Cuidado de la toma de agua.



## X. Costumbre jurídica, resolución de conflictos, tipificación de faltas y delitos

La organización interna de la localidad en el tratamiento de faltas y delitos, resolución de conflictos y frecuencia de faltas y delitos, es un elemento que vincula la vida cotidiana de la localidad. Para el caso de la localidad de El Rincón no existe un reglamento interno escrito o estatuto comunal de convivencia, más bien se describe a la localidad como regida por “usos y costumbres”, donde entra en vigor parte de la función del Delegado Municipal como máxima autoridad.

Tipo de faltas frecuentes que se cometen en la localidad	Perfil de la persona que los comete (Sexo, edad)	Forma de denunciar la falta (¿A quién se dirigen para hacer la queja?)	¿Quién recibe la denuncia y qué autoridad comunicaría es la que recibe la queja?	¿Cuáles son las faltas que se resuelven en la localidad?	¿Qué autoridad comunitaria interviene para resolver los conflictos?	¿Cuáles son las sanciones más comunes que se aplican?
Los informantes no mencionaron algún evento trágico o violento por el cual se le pueda dar la denominación de falta o crimen.						

Se argumenta que nunca se han presentado conflictos que ameriten la intervención de autoridades distintas a las locales, pues se han logrado acuerdos internos para la resolución de estas situaciones, lo cual reafirma lo antes expuesto referente a la información que proporcionan los informantes, esto es su normatividad basada en usos y costumbres

## Tadhé



## Créditos

<b>Participante</b>	<b>Cargo</b>
Javier Moreno Chávez	Subdelegado
Adrián Moreno Chávez	Vecino
Rene Rocío Martínez	Vecino
Martin Labra García	Vecino
Leonardo Reséndiz Arteaga	Vecino
Cristina Labra Reséndiz	Vecino

## I. Identificación general

La presente monografía pretende exponer la vida social de la localidad de Tadhé, municipio de Zimapán, y las características particulares que sus habitantes dan a este espacio geográfico, por lo que se referirán algunos aspectos históricos, territoriales, demográficos, así como la descripción del significado que los habitantes atribuyen a su localidad en torno a lo indígena o no indígena.

La localidad Tadhé es parte de la comunidad de Benito Juárez (Detzani), integrada por las localidades Benito Juárez, El Carrizal, El Mezquite Segundo, Puerto del Ángel y El Rincón.

El origen de la localidad, se remonta a 1920, pero es hasta el 1962 que el municipio reconoce a la localidad, su origen fue a consecuencia del trabajo en la mina, siendo sus fundadores los señores: Leopoldo Labra, Odilón Labra, Wenceslao Rojo, Calixto Rojo, Trinidad Sánchez, Gabriel Rojo e Higinio Rojo.

El nombre de la localidad Tadhé y su significado lo desconocen sus informantes. No existe un glifo antiguo ni moderno que lo represente.

El INEGI le otorgó a la localidad de Tadhé la clave 130840053, y de acuerdo con sus autoridades, la población actual total es de 300 habitantes, de los cuales 150 son hombres y 150 mujeres. Sin embargo, las cifras oficiales reportan en el Censo de 2010 que la población es de 118 personas, 60 son hombres y 58 mujeres.

La lengua indígena hablada en la localidad es otomí, donde reportan por parte de los habitantes una cantidad de 20 personas que usan esta lengua. El INEGI alude a un total de 4 personas mayores de 3 años que hablan la lengua indígena con un porcentaje de 3.38%.

El analfabetismo es un indicador importante que merece mencionarse, pues de acuerdo con los informantes se calcula que cerca del 1% de la población no saben leer ni escribir. Para ampliar el panorama al respecto se revisaron las cifras emitidas por el INEGI en 2010 en dos grupos de edades: personas entre 8 y 14 años que no saben leer ni escribir y personas mayores de 15 años analfabetas, correspondiendo al primer grupo una cantidad de 0 personas y para el segundo 14, de las cuales 5 son hombres y 9 mujeres.

La composición religiosa de la localidad, según los informantes, está constituida en un 100% de católicos, y no hay quien profese otro tipo de religión. Lo que coincide con los datos del INEGI de 2010, al señalar que son 118 habitantes católicos, 0 no católicos y 0 personas que manifestaron no profesar ninguna religión.

La localidad, de acuerdo con los informantes, está dividida territorialmente por 3 manzanas, y caminos los que la conforman, además el territorio corresponde a ejido y propiedad privada. Según los pobladores 125 es el número de familias que habitan la localidad con un total de 106 viviendas; sin embargo, INEGI 2010 señala un total de 24 viviendas.

La vivienda se caracteriza por ser construida principalmente con palo, piedras, carrizo y madera, y un 10% aproximadamente cuenta con losa o cemento; la mayoría está conformada por dos habitaciones, además de la cocina de leña y la fosa séptica como baño, pues carecen de drenaje.

Los servicios con los que cuenta la vivienda típica de la localidad son; el 10% cuenta con agua potable, al igual que el mismo porcentaje cuenta con electricidad; un 90% de la población cuenta con celular, un 0% posee vehículo propio y gas. Dentro del menaje sólo algunas casas cuentan con radio y televisión.

Los animales domésticos que frecuentemente se tienen son perros; por otro lado, las vacas, y borregos son los animales de corral que poseen.

En cuanto a la infraestructura de la localidad tienen primaria y Conafe que constituyen espacios sociales importantes, a ello se suma una casa de salud, cuentan con panteón y con canchas deportivas. En cuanto a las construcciones para culto religioso, destaca la iglesia. Para la administración de justicia no se cuenta con delegación ni celdas. En función de lo anterior es patente la carencia de bachillerato, de escuela superior y de preescolar, además de mercado (aunque existen algunas pequeñas tiendas que facilitan el comercio).

Para arribar a la localidad es necesario el paso por las veredas, no cuentan con medios de transporte colectivos. El uso de bestias también es importante aunque en escala menor.

La localidad de Tadhé se conoce y reconoce como indígena porque sus antepasados fueron indígenas y porque alguna vez muchos hablaron la lengua, lo que persiste junto con su patrimonio cultural.

## II. Cronología histórica mínima

Año	Suceso principal	Descripción
1950	Primera escuela primaria	Se construyó la primera escuela primaria.
1962	Fundación	Año en que se fundó la localidad de Tadhé.
1979	Primaria	Se anexaron más aulas para la escuela primaria.
1983	Camino	Se abrió el camino para el acceso a la localidad.
1985	Preescolar	Se construye un aula más para el preescolar de CONAFE.
1988	Sequia	Año en fue escaza la lluvia.

Como se puede apreciar en la tabla anterior los hechos relevantes corresponden a la fundación de la localidad, los problemas económicos producto de la sequía y finalmente la infraestructura de la localidad.

### III. Ciclo anual (actividades económicas, emigración, ritos, fiestas y modo de celebración)

El ciclo anual de la localidad está constituido por los aspectos agrícolas, culturales, religiosos, festividades o celebraciones. En su conjunto constituyen las características que indican la unidad de Tadhé al reflejar lo que les resulta importante celebrar y las actividades que se deben realizar para vivir el día a día de acuerdo con sus parámetros.

Actividad Económica	E	F	M	A	M	J	J	A	S	O	N	D
Ciclo agrícola					Siembra			Desyerbe			Cosecha	
Maíz												
Frijol												
Café												
Otros productos: ninguno												
<b>Fiestas</b>	<b>E</b>	<b>F</b>	<b>M</b>	<b>A</b>	<b>M</b>	<b>J</b>	<b>J</b>	<b>A</b>	<b>S</b>	<b>O</b>	<b>N</b>	<b>D</b>
Fiesta del pueblo												
Patronal					Fiesta Patronal							
Carnaval												

Fiestas	E	F	M	A	M	A	J	J	A	S	O	N	D
Ceremonias		Día 2, Bendición de Semillas											
Escuelas								Clausuras					
Otras												1 y 2	
<b>Enfermedades</b>	<b>E</b>	<b>F</b>	<b>M</b>	<b>A</b>	<b>M</b>	<b>A</b>	<b>J</b>	<b>J</b>	<b>A</b>	<b>S</b>	<b>O</b>	<b>N</b>	<b>D</b>
Personas					Gripes								Bronconeumonía
Animales							Gripes						
Plagas							Moscas						
Epidemias													
<b>Clima</b>	<b>E</b>	<b>F</b>	<b>M</b>	<b>A</b>	<b>M</b>	<b>A</b>	<b>J</b>	<b>J</b>	<b>A</b>	<b>S</b>	<b>O</b>	<b>N</b>	<b>D</b>
Lluvias													
Calor													
Sequía													
Heladas													
Tormentas													
<b>Escasez de agua</b>	<b>E</b>	<b>F</b>	<b>M</b>	<b>A</b>	<b>M</b>	<b>A</b>	<b>J</b>	<b>J</b>	<b>A</b>	<b>S</b>	<b>O</b>	<b>N</b>	<b>D</b>
Fuente principal de abastecimiento de agua:	Pozo familiar												



Hasta ahora la principal característica de la agricultura en la localidad es el abandono parcial de esta actividad debido al clima poco favorable, específicamente la escasez de lluvia y el incremento en los costos que implica el proceso de cultivo, la consecuencia más impactante es la afectación de la economía de los pobladores. Sin embargo algunas personas continúan sembrando maíz, seguido en muy menores proporciones por el frijol y el haba, los tres productos comparten las fechas de siembra y cosecha pero los cuidados son diferentes:

A partir del 1 de marzo y hasta el día 15 se siembran el maíz, frijol y haba, iniciando el proceso de cuidado del cultivo que implica la fertilización en los meses de julio y agosto para los dos primeros, esto es la aplicación de químicos o desechos orgánicos que favorecen su crecimiento y desarrollo; en los meses de agosto y septiembre, para los mismos productos, se desyerba, después se fumiga con productos químicos; finalmente, en noviembre, inicia el periodo de cosecha, mismo que finaliza en los primeros días de diciembre.

Las fiestas principales de la localidad corresponden en orden cronológico a la Bendición de Semillas el día 2 de febrero; el 3 mayo la celebración de su Fiesta Patronal, el 1 y 2 de noviembre la celebración de los difuntos.

Al respecto de las enfermedades que padece la población, las gripes y bronconeumonía son identificadas como las principales en los meses de enero, febrero, noviembre y diciembre que son igualmente señalados como los meses en que tienen presencia las heladas. Por otra parte, los padecimientos de animales se describen como gripes que suelen presentarse en abril y mayo uno de los meses calurosos y de sequía. Dentro de este mismo rubro se comenta que las moscas son una plaga durante todo el año.

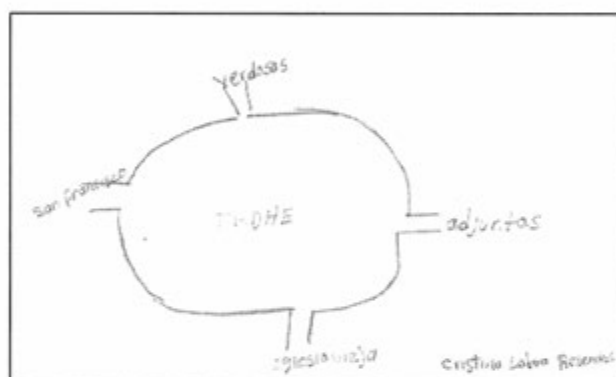
Es importante mencionar que las variaciones climáticas señaladas en la tabla se exponen por los pobladores como “una aproximación” debido a que han observado desde hace 10 años variaciones importantes, lo que les impide, como ocurría antes, dar información certera que describa las condiciones climáticas en cada uno de los meses del año. De tal manera que las lluvias pueden presentarse de mayo a septiembre y pueden ser intensas en los dos últimos meses; la temporada de calor abarca de enero a junio, lo cual coincide con la presencia de sequía que termina un mes antes, esto es en el mes de mayo con la posibilidad de repetirse en octubre; mientras que enero, febrero, noviembre y diciembre son señalados como los meses de heladas. El único mes en que se han detectado tormentas es febrero.

Finalmente los pequeños manantiales son los que permiten el abastecimiento de agua en la localidad para consumo humano, de animales y actividades domésticas; no se proporcionó sin embargo su ubicación o alguna otra referencia de estos suministros de agua.

#### IV. Croquis regional y de la localidad

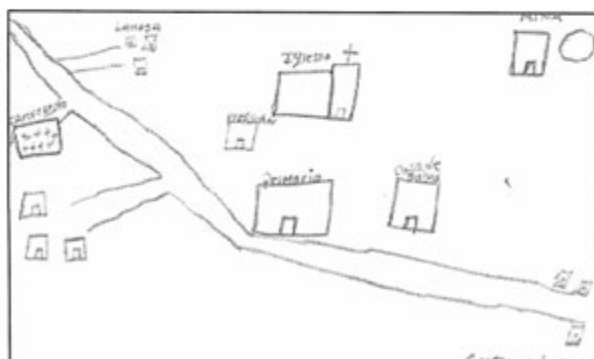
En la siguiente imagen de acuerdo a la información de los pobladores se ubica espacialmente Tadhé en relación a las comunidades vecinas, es posible apreciar la cercanía con Verdosas y San Francisco.

Llama la atención que Zimapán y Jacala se perciben como lugares sobre los cuales la localidad de Tadhé gravita en lo económico, político y administrativo.



Croquis regional de la localidad de Tadhé

A continuación se da cuenta de la distribución espacial de la localidad, es decir de los espacios que la integran.



Croquis de Tadhé

## V. Adscripción y prácticas culturales

La adscripción y las prácticas culturales son elementos que dotan de singularidad y por lo tanto definen a una localidad frente a otras, motivo por el cual se describen mes por mes los quehaceres que congregan a la población en torno a un objetivo y que constituyen la vida cotidiana de la localidad de Tadhé, y brinda elementos para sustentar o rechazar si su vida social es de carácter indígena.

### **Enero**

No se mencionan festividades.

### **Febrero**

Ceremonias agrícolas

En una misa (católica) el sacerdote lleva a cabo la bendición de las semillas de frijol (rojo, amarillo, blanco), haba, semillas de calabaza y diferentes variedades de maíz, que se usarán para la siembra; éstas son presentadas en canastos con la imagen de algún personaje religioso.

### **Mayo**

Día 3. Fiesta Patronal

El Patrono de la localidad es la Santa Cruz, su fiesta es organizada por los mayordomos y el fiscal de la iglesia (persona a quien se le delega la responsabilidad del edificio y sus actividades).

El inicio de la festividad es una misa que da paso a la procesión con la imagen de la Santa Cruz, y la Virgen de Guadalupe; para llevar a cada una de estas figuras es asignada un grupo de guitarra y el violín; en segundo lugar la imagen de la Virgen de Guadalupe, acompañada de los músicos.

A la procesión se incorporan los habitantes de Tadhé y vecinos de las comunidades vecinas, se entonan cantos de alabanza y oraciones; además la música del trio es una de las características del recorrido mientras los cohetes son encendidos como signo de festejo y agradecimiento por los favores y bendiciones que la Santa Cruz da a la localidad.

Cuando la procesión llega a la capilla, la imagen de la Santa Cruz es recibida y se hace la presentación y se dedican cohetes y humo de los sahumadores (los cuales queman copal) que traen consigo las mujeres. Después de esto el sacerdote oficia la misa en honor de la Santa.

La celebración concluye con la misa, con danzas, música y baile de guapangos. Las mujeres que sostienen los sahumadores y bailan al ritmo de los sones, siendo otra forma de agradecimiento.

Las danzas constituyen el espectáculo principal de la celebración, la cual concluye con la quema del castillo y más fuegos pirotécnicos, como los toritos y el baile para todo público.

### **Noviembre**

#### **Día de Muertos**

La celebración de día de muertos que corresponde a los días 1 y 2 se organiza por casa o familia; consiste en la colocación de ofrendas y/o altares que se componen de comida, bebidas, flores, retratos y sahumadores (incensarios), además se realiza un convivio con la familia.

### **Diciembre**

No se mencionan festividades.

### **Características de las manifestaciones culturales de la localidad**

#### **Leyendas y lugares sagrados**

Las leyendas predominantes como las *brujas* son otro personaje de las leyendas de la localidad, se cree que tienen forma de “guajolote” y se alimentan de la sangre que “chupan” de los niños pequeños.

Los habitantes no mencionaron la existencia de lugares sagrados.

#### **Comida**

La comida propia de las celebraciones o festividades mencionadas, principalmente la de la fiesta patronal del 3 de mayo es considerada especial, las encargadas de su elaboración son las señoras y las viandas son mole de guajolote, nopales y ciruelas. La organización de estos festejos recae en la familia del organizador de cada una de estas celebraciones.

### **Música**

Los informantes manifestaron no haber ningún grupo de música dentro de la localidad. Sin embargo los músicos que tiene presencia en la localidad y son quienes se encargan de acompañar las dos festividades más importantes son de las localidades vecinas.

La música para estos habitantes es una tradición familiar así como lo es el lugar donde adquieren sus instrumentos, que si bien no se refirió ampliamente, se sabe que es en la misma localidad o en sus cercanías, pues que se trata de guitarras y violines.

### **Vestimenta**

Podemos separarla en dos categorías: la diaria para casi toda la población y la tradicional. La primera consiste para los hombres en pantalón de mezclilla, pantalón de vestir, camisa, playera y zapatos, en el caso de las mujeres se conforma por falda, blusa y zapatos. La segunda es usada por las mujeres ancianas diariamente, se calcula que este grupo de edad representa un 10% de la población total según los informantes, y se compone de enaguas, faja y blusa.

### **Creencias**

La creencia más representativa es la que corresponde a figuras religiosas, en primer lugar, por orden de importancia, se lo dan a la Santa Cruz, Santa Patrona de la localidad; la Virgen de Guadalupe, que acompaña a Cristo Rey en la procesión y por último los otros santos, de quienes sabemos sus imágenes se utilizan en los canastos para bendecir las semillas que serán sembradas el 2 de febrero.

Además de las imágenes religiosas, otros personajes expresados en las leyendas de la localidad como las brujas, el diablo (del cual no se dio detalles) constituyen los seres sobrenaturales que acompañan a la comunidad y a sus habitantes en su cotidianidad.

La más común dentro de la localidad es que una mujer mientras esté viviendo un embarazo debe levantarse temprano, de lo contrario atenta contra la vida de su hijo.

### **Medicina tradicional**

Para recuperar la salud, los informantes negaron las prácticas de medicina a través de un médico tradicional, refiriendo que ante algún padecimiento o enfermedad recurren a las clínicas de salud más cercanas, como la que se encuentra la ubicada en la cabecera municipal. No se dio cuenta de la presencia de yerbero, curandero, sobador, chupador, brujo, partera o adivinador, ni de rezandero.

## VI. Las asambleas. ¿Qué tipos de asambleas hay?

La estructura interna de la localidad se esquematiza en el siguiente diagrama, que tiene como objetivo conocer el orden y la organización de la localidad de Tadhé; la comunicación con las autoridades municipales y la promoción de actividades asignadas a los diferentes comités con un objeto específico. La estructura observada deviene de la existencia de autoridades locales y comités institucionales.

La asamblea más importante es la General y se dirige a la mayoría de población por ser mayores de edad o casados, es encabezada por el Delegado Municipal y sus Colaboradores, además del Comité de Obras Públicas donde se trata la elección de autoridades locales (Delegación: Delegado, Presidente, Vicepresidente, Secretario, Tesorero y Vocales; Comandantes y Policía comunitaria), obras públicas que corresponden a caminos, panteones y las faenas necesarias para la mejora de la localidad.

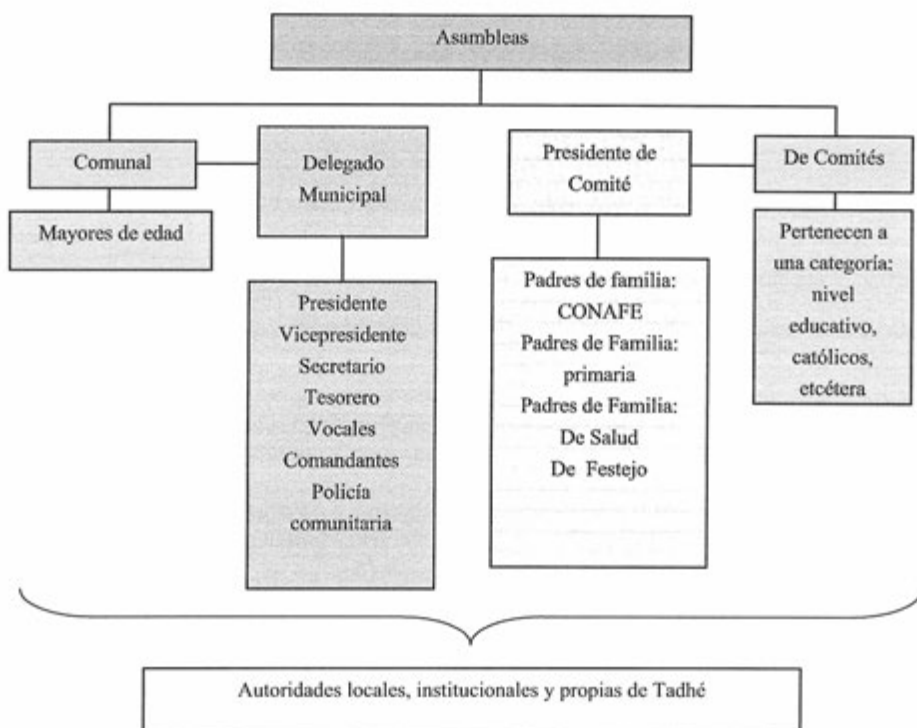
Por otra parte las asambleas bajo la responsabilidad del resto de los comités existentes en la localidad atañen a las personas que pertenecen a una categoría específica, por ejemplo padres de familia de los diferentes niveles educativos, salud y religioso, en consecuencia se tratan asuntos propios de dicha pertenencia y actividad, lo que describiremos posteriormente.

Lo apenas señalado constituye un elemento muy importante de la localidad pues la estructuración y conformación de los comités que han hecho denota lo trascendente que resulta el aspecto que a cada una compete y que podemos resumir en:

- \*Autoridad local
- \*Infraestructura
- \*Educación
- \*Salud
- \*Religión

## VII. Estructura interna

Estructura de la organización de Tadhé, Zimapán, Estado de Hidalgo. 2013



El Delegado Municipal y Colaboradores: Presidente, Vicepresidente, Secretario, Tesorero, Vocales, son las autoridades locales elegidas por la localidad con duración de un año. A ellos, como ya mencionamos, les compete la convocatoria de la Asamblea Comunal donde se eligen a las nuevas autoridades de este carácter, informe de las obras públicas necesarias o hechas, organización de faenas, mantenimiento de caminos y panteón, así como asuntos generales que atañen al orden y convivencia pacífica de los habitantes.

Se suma a lo dicho la relación directa que debe existir entre estas autoridades, principalmente el Delegado, con las municipales que permita la exposición de hechos relevantes, carencias, necesidades, etcétera, con el fin de ser atendidos o brindar una solución.

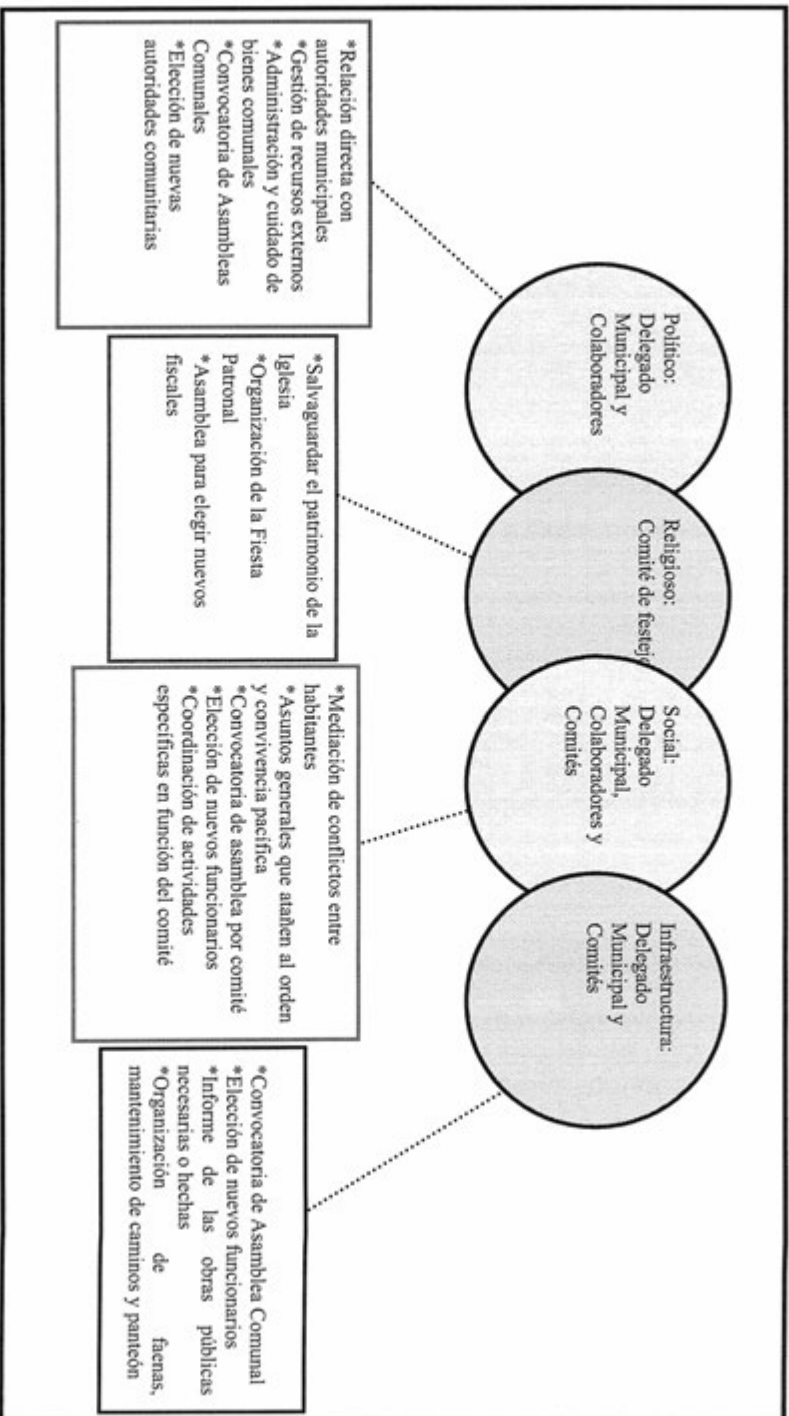
Los comités institucionales refieren a Educación en los tres niveles presentes en la localidad: Conafe y primaria, todos tienen como característica su conformación y duración, esto es un Secretario, Tesorero y Vocales por el lapso de un año. Sabemos que su elección corresponde a la comunidad escolar y quienes ocupan los cargos son padres de familia.

Por otro lado uno de los comités propios de la localidad es el de Salud, integrado por un Presidente y Vocal, su elección es comunitaria, su función es el mantenimiento y vigilancia de la casa de salud con una duración de tres años. La asamblea que convoca es General y se centra en la exposición de lo que atañe a este rubro y lo que implica el ostentar el cargo, así como la elección de los siguientes funcionarios.

De este mismo carácter encontramos el Delegado Municipal y sus Colaboradores, se integra por Presidente, Secretario, Tesorero y Vocal; su función es la organización, dirección y cuidado de obras públicas; tiene una duración de 1 año; la asamblea en la que participa es de carácter comunal donde da cuenta de lo que le corresponde y se eligen en su momento los siguientes habitantes que conformarán el comité.

Finalmente el Comité de la Iglesia recae en tres organizadores de festejos electos en la asamblea que corresponde al comité con duración de un año, durante este tiempo se encargarán de salvaguardar el patrimonio de la Iglesia y la organización de la Fiesta Patronal.





## **VIII. Participación de la mujer en la organización interna**

La mujer en Tadhé, refieren los informantes, ha ocupado cargos dentro de los comités de educación y salud principalmente, todo tipo de cargo es asumido por las mujeres ya que dentro de esta localidad una mujer ya fue Delegada. La actual Presidenta del Comité de Salud es una ciudadana y señalan que dicha elección resulta de la votación que se realiza en cada uno de los espacios propios de los comités.

Es importante destacar la asistencia de las mujeres a las diferentes asambleas que tienen lugar en la localidad, lo que permite que estén al tanto de las situaciones acontecidas y por suceder.

## **IX. Presencia del trabajo de beneficio común (faena o servicio público)**

Las faenas, el trabajo en beneficio común, dependen en su organización y convocatoria del Delegado Municipal y sus Colaboradores, así como del Comité de Obras Públicas en función de las necesidades que en infraestructura presente la localidad.

Los convocados a participar son personas con las siguientes características:

\*Hombres mayores de 18 años de edad

\*Adultos sin importar su estado civil

\*En ocasiones las mujeres (aunque no se especificó en qué momento participan o en qué circunstancias)

Mientras que los niños y personas de la tercera edad quedan excluidos de estas actividades.

Para los habitantes que están obligados a acudir y faltan, son sancionados con multas que van de los \$50 pesos además de la ejecución de la faena no atendida; el pase de lista que se lleva a cabo para asegurarse de la asistencia a esta labor hace posible la emisión de recibos para los faltantes.

Actividades que comprenden las faenas:

\*Mantenimiento y limpieza de caminos para mejorar el acceso a la localidad.

\*Distribución de agua de riego.

\*Creación de fosas sépticas para estudiantes.

## X. Costumbre jurídica, resolución de conflictos, tipificación de faltas y delitos

La organización interna de la localidad en el tratamiento de faltas y delitos, resolución de conflictos y frecuencia de faltas y delitos, es un elemento que vincula la vida cotidiana de la localidad. Para el caso de Tadhé no existe un reglamento interno escrito o estatuto comunal de convivencia, más bien se describe a la localidad como regida por “usos y costumbres”, donde entra en vigor parte de la función del Delegado Municipal como máxima autoridad.

Tipo de faltas frecuentes que se cometen en la localidad	Perfil de la persona que los comete (Sexo, edad)	Forma de denunciar la falta (¿A quién se dirigen para hacer la queja?)	¿Quién recibe la denuncia y qué autoridad comunitaria es la que recibe la queja?	¿Cuáles son las faltas que se resuelven en la localidad?	¿Qué autoridad comunitaria interviene para resolver los conflictos?	¿Cuáles son las sanciones más comunes que se aplican?
1. Daño a propiedad privada (cultivos) por animales	Indistinto	Delegado Municipal	Delegado Municipal	Afectación en propiedad ajena	Delegado Municipal	Multas
2. Conflictos matrimoniales	Hombres y mujeres	Delegado Municipal	Delegado Municipal	Peleas matrimoniales	Delegado Municipal	Multas

Los informantes manifiestan ser un pueblo tranquilo y pacífico donde aseguran no tener conflicto alguno, sin embargo otros vecinos señalaron como principales faltas en su consistencia y recurrencia el daño a los cultivos como propiedad privada por animales y los conflictos matrimoniales, los cuales se turnan con la máxima autoridad local que es el Delegado Municipal, las sanciones que se imponen son multas.

Se argumenta que nunca se han presentado conflictos que ameriten la intervención de autoridades distintas a las locales, pues se han logrado acuerdos internos para la resolución de estas situaciones, lo cual reafirma lo antes expuesto referente a la información que proporcionan los informantes, esto es su normatividad basada en usos y costumbres. Sin embargo existe una celda para hombres y una para mujeres.

## Doxthí



## Créditos

<b>Participante</b>	<b>Cargo</b>
María Martínez Chávez	Delegada
María Estela Chávez Martínez	Subdelegada
Genoveva Reséndiz Martínez	Presidenta del Comité de Padres de Familia de la Escuela
Irene Martínez Chávez	Vecina
Venancia Martínez Sánchez	Vecina
María Esperanza Martínez Trejo	Vecina
Jovita Torquemada Martínez	Vecina
Irma Martínez Torquemada	Vecina
Cristina Ramírez Reséndiz	Vecina
Manuela Chávez Muñoz	Vecina

## I. Identificación general

La presente monografía pretende exponer la vida social de la localidad de Doxthí, municipio de Zimapán, y las características particulares que sus habitantes dan a este espacio geográfico, por lo que se referirán algunos aspectos históricos, territoriales, demográficos, así como la descripción del significado que los habitantes atribuyen a su colectivo en torno a lo indígena o no indígena.

El origen de la localidad se remonta al año de 1948, pues según los informantes, en aquel entonces llamaron a la comunidad Doxthí, que proviene del otomí y significa piedra saltada; se sabe que sus fundadores fueron: Ambrosio Chávez, José María Chávez, José Torquemada Chávez y Anastasio Chávez. En la localidad no hay un símbolo o un glifo que la represente.

El INEGI (2010) le otorgó a la localidad de Doxthí la clave 0130840018, y de acuerdo con sus informantes, la población actual total es de 125 habitantes, de los cuales 45 son hombres y 80 son mujeres. Sin embargo, las cifras oficiales reportan en el Censo de 2010, que la población asciende a 100 personas, de los cuales 36 son hombres y 64 son mujeres.

La lengua indígena hablada en la localidad es el otomí, el INEGI (2010) señala que la población de 3 años y más que habla alguna lengua indígena la conforman 22 habitantes; lo referido por los informantes es que aproximadamente 80 personas (anteponiendo la cantidad total asumida por los mismos) es bilingüe, característica que se origina por el uso de la lengua indígena y el español.

El analfabetismo es un indicador importante que merece mencionarse, pues de acuerdo con los informantes, se calcula que aproximadamente 10 personas no saben leer ni escribir. Para ampliar el panorama al respecto, se revisaron las cifras emitidas por el INEGI en 2010 en dos grupos de edades: personas entre 8 y 14 años que no saben leer ni escribir y personas mayores de 15 años analfabetas, correspondiendo al primer grupo una cantidad de 0 personas y para el segundo grupo, 6 personas.

La composición religiosa de la localidad, según los informantes, está constituida predominantemente por católicos. Los datos que el INEGI (2010) expone al respecto, son los siguientes: 82 habitantes católicos y 8 adeptos a las religiones protestantes, evangélicas



y bíblicas diferentes de las evangélicas y 10 personas que manifestaron no profesar ninguna religión.

La localidad, de acuerdo con los informantes, no está dividida territorialmente por barrios o manzanas; está constituida por territorio que corresponde a propiedad privada y ejidos, de los cuales se sabe que los terrenos de propiedad privada pertenecen a cuatro personas, mientras que seis personas son ejidatarios.

Aunque no se hace mención por parte de los informantes sobre el número de familias existentes en la comunidad, sí refieren que por lo general, cada familia tiene entre 6 y 9 integrantes, y según las estadísticas del INEGI (2010), nos releva la existencia de un total de 44 viviendas, de las cuales 25 están habitadas.

La vivienda se caracteriza por ser construida principalmente con block, piedra, lámina y losa; la mayoría está conformada por una o tres habitaciones, además de la cocina de leña y baño de letrina o al aire libre.

Los servicios con los que cuenta la vivienda típica de la localidad se reducen al suministro de agua y electricidad, algunos habitantes tienen el servicio de telefonía celular y sólo un 50% aproximado de la población, cuenta con calentador de agua, pues refieren los informantes que no todos tienen la solvencia económica para pagar el servicio de gas. Dentro del electrodoméstico que tienen en casa, están: radio, televisión, licuadora y refrigerador.

Los animales domésticos que frecuentemente se tienen son gatos y perros; por otro lado, las vacas, borregos, cabras y cerdos son los animales de corral que poseen.

En cuanto a la infraestructura de la localidad, únicamente cuentan con una escuela primaria, un panteón, una capilla y canchas deportivas de básquetbol.

Para arribar a la localidad, es necesario el paso por la carretera estatal, vereda, brecha y camino vecinal, y los medios de transporte más comunes son los vehículos, bestia y también a pie.



Parte del acceso a Doxthí

La localidad de Doxthí se reconoce como indígena por parte de sus habitantes, principalmente por su lengua, pues el tipo de educación institucional primaria es bilingüe: español-otomí.

## II. Cronología histórica mínima

Año	Suceso principal	Descripción
1958	Construcción de escuela primaria	Fue construida con base en las necesidades de la comunidad.
1963	Panteón	Se construyó el panteón dentro de la comunidad.
1992	Agua	Durante este año, según los informantes, se empezó a implementar el servicio de agua potable.
1995	Luz eléctrica	También llegó a la localidad el servicio de luz eléctrica, lo que les facilitó la realización de muchas actividades cotidianas.
2002	Cancha deportiva y barda escolar	Durante este año se construye la cancha de básquetbol, con fines recreativos para sus habitantes, así como la gestión y construcción de la barda perimetral escolar.

Como se puede apreciar en la tabla anterior, los hechos relevantes corresponden principalmente a la implementación de algunos servicios básicos de la comunidad, y aunque no se hace referencia con detalle sobre la información de cada uno de los sucesos, se alude a que fueron las gestiones realizadas con mayor importancia para los habitantes; cuentan con educación primaria, lo que ha permitido a los pobladores el acceso a este servicio sin necesidad de salir de la comunidad; una cancha deportiva que ayuda para fomentar actividades físicas y recreativas para sus habitantes, así como también la implementación de agua y luz eléctrica.

### III. Ciclo anual (actividades económicas, emigración, ritos, fiestas y modo de celebración)

El ciclo anual de la localidad está constituido por los aspectos agrícolas, culturales, religiosos, festividades o celebraciones. En su conjunto constituyen las características que indican la unidad de Doxthí al reflejar lo que les resulta importante celebrar y las actividades que se deben realizar para vivir el día a día de acuerdo con sus parámetros.

Actividad Económica	E	F	M	A	M	J	J	A	S	O	N	D
Ciclo agrícola												
Maíz												
Frijol												
Otros productos: ninguno												
Fiestas	E	F	M	A	M	J	J	A	S	O	N	D
Fiesta del pueblo												
Patronal												
Carnaval												
Ceremonias												
Escuelas												
Otras												

Enfermedades	E	F	M	A	M	J	J	A	S	O	N	D
Personas												
Animales												
Plagas												
Epidemias												
Otras												
<b>Clima</b>	<b>E</b>	<b>F</b>	<b>M</b>	<b>A</b>	<b>M</b>	<b>J</b>	<b>J</b>	<b>A</b>	<b>S</b>	<b>O</b>	<b>N</b>	<b>D</b>
Lluvias												
Calor												
Sequia												
Heladas												
Tormentas												
Otros												
<b>Escasez de agua</b>	<b>E</b>	<b>F</b>	<b>M</b>	<b>A</b>	<b>M</b>	<b>J</b>	<b>J</b>	<b>A</b>	<b>S</b>	<b>O</b>	<b>N</b>	<b>D</b>
Fuente principal de abastecimiento de agua:												

Hasta ahora, la principal característica de la agricultura en la localidad es, como ya se hizo notar antes, la siembra de maíz y frijol, pues son los granos que más se cosechan y ambos productos comparten las fechas de siembra y cosecha.

Las fiestas principales de la localidad corresponden, en orden cronológico a: la fiesta Patronal, ceremonias religiosas y celebraciones referentes a festividades escolares y graduaciones.


Respecto a las enfermedades que padece la población, las gripes y padecimientos estomacales como diarreas, son lo más común en la comunidad, y es durante los meses de mayo y diciembre cuando son más recurrentes; los más propensos son los niños y adultos mayores.

Por otra parte, los padecimientos de animales se describen como gripes, que suelen presentarse en abril y mayo, ambos meses caracterizados por el calor y la sequía. Dentro de este mismo rubro, se comenta que los chapulines son una plaga especialmente durante los meses de julio y agosto.

Es importante mencionar que las variaciones climáticas señaladas en la tabla, se exponen por los pobladores; ellos mencionan que durante los meses de julio a septiembre tienen la presencia de lluvias, lo que favorece los sembradíos; también señalan que el calor más intenso es durante los meses de abril y mayo, lo cual favorece las sequías, pues éstas últimas tienen cabida durante los meses de noviembre a mayo, lo que da lugar a que exista la escasez de agua y pérdida de cultivos; mientras que las heladas se presentan de diciembre a febrero y de igual manera afectando considerablemente la agricultura.


#### IV. Croquis regional y de la localidad

En la siguiente imagen, de acuerdo a la información de los pobladores, se ubica espacialmente Doxthí en relación a las localidades vecinas, pues se puede apreciar la cercanía al norte con la comunidad de Aguacatito, al sur con Tablón, al este con Xitha Segundo y al oeste con Puetsey.



Croquis regional de la localidad de Doxthí

En la siguiente imagen se pueden apreciar los lugares que, de acuerdo con los informantes, son lo de mayor relevancia en la localidad de Doxthí, entre estos se encuentran: el panteón, la capilla, la escuela y la cancha.



Croquis de Doxthí

## V. Adscripción y prácticas culturales

La adscripción y las prácticas culturales son elementos que dotan de singularidad y por lo tanto definen a una localidad o colectivo frente a otras, motivo por el cual se describen mes por mes los quehaceres que congregan a la población en torno a un objetivo y que constituyen la vida cotidiana de la localidad de Doxthí, y brinda elementos para sustentar o rechazar si su vida social es de carácter indígena.

### **Enero y febrero**

En este mes no se mencionó por los informantes ninguna fiesta o celebración.

### **Marzo**

#### Día 19. Fiesta Patronal

Durante esta fecha se organiza la comunidad a fin de llevar a cabo satisfactoriamente su celebración, aunque cabe mencionar que no se especificó por parte de los informantes a qué santo festejan; sin embargo, refieren que el día 18 de marzo adornan la iglesia para recibir la llegada de imágenes religiosas, pues días antes participan en una procesión religiosa y se concluye con una misa; después, el día 19 de marzo, inicia la celebración con un trío musical cantando las mañanitas, después se realiza una misa; por último, se concluye con una convivencia entre los habitantes de la comunidad y adeptos a la región católica.

### **Abril**

Durante esta fecha conmemoran el Sábado de Gloria; en la religión católica se festeja cada año el día en que Moisés abrió el mar para que su pueblo fuera liberado del yugo del faraón Ramsés, por lo que la forma en que celebra la comunidad esa fecha es lavando el pozo de agua, lo adornan y se mojan entre ellos.

### **Octubre y noviembre**

#### Días 31, 1 y 2

Los informantes refieren que para recordar a sus seres queridos ya fallecidos, en cada familia ponen el tradicional altar del Día de Muertos y acuden al panteón llevando coronas hechas de papel, flores y velas, además hay fuegos artificiales.



### **Ceremonias instituciones**

Dentro de la comunidad también realizan festejos, como: el 30 de abril (Día del Niño), el 10 de mayo (Día de las Madres), clausuras y/o graduaciones; todo lo anterior dentro de la escuela primaria, y la forma más común de realizar dichos festejos es por medio de convivios; si se trata de alguna graduación, los organizadores les cantan las mañanitas a las o los graduados hasta sus domicilios.

### **Características de las manifestaciones culturales de la localidad**

#### **Leyendas y lugares sagrados**

La leyenda que conocen los pobladores de su comunidad, es acerca de una señora llamada María, originaria de Donthí, y según los informantes, se conocía por ser bruja, pero por el temor que le tenían la colgaron en un huizache a lado de la iglesia y le golpearon con el fin de que ya no hiciera daño a los pobladores, dicen que aún siguen practicando esa forma de castigo cuando saben que alguna persona de Donthí realiza brujería.

Los habitantes no mencionaron la existencia de lugares sagrados.

#### **Comida**

La comida propia de las celebraciones o festividades mencionadas, se prepara principalmente durante la Fiesta Patronal, la llegada de algún familiar o cumpleaños; refieren los informantes que también elaboran platillos especiales cuando lavan el pozo de agua; consiste básicamente en barbacoa, escamoles, arroz y frijoles. Quienes se encargan de elaborar dichos platillos son amas de casa o cada familia, dependiendo qué tipo de celebración sea, es decir, si se trata de algún evento familiar o comunitario; en el caso de los eventos comunitarios, se organizan y cooperan entre todos para preparar la comida.

#### **Música y danza**

Los informantes no refirieron algún tipo de música y danza especial o simbólica para ellos.

#### **Vestimenta**

No se alude al uso de vestimenta típica o especial de la localidad, sólo se hace referencia al uso de vestido común; mencionan que para los hombres lo más usual es vestir pantalón, camisa y sombrero; para las mujeres, falda, blusa, delantal y/o pantalón; y para el caso de jóvenes y niños, pantalón, short, playera y tenis.

### **Artesanías**

El tipo de artesanías de la localidad consisten en manualidades hechas por las mujeres, sus principales productos son: bordado de servilletas, pintura en tela, tejen carpetas y bufandas; en estas actividades participan la mayoría de las mujeres de la comunidad, elaborando ellas mismas sus diseños; se menciona que la materia prima la obtienen de Zimapán, y aunque no la comercializan, las realizan como una actividad recreativa y para uso personal.

### **Creencias**

Existen algunas creencias de importancia para la población; una de ellas consiste en que si una mujer embarazada teje, se le enreda el cordón umbilical al bebé, y para evitar eso, tiene que levantarse temprano al siguiente día a barrer el patio.

Otra creencia es que en una boda los novios no deben entrar tomados de la mano a la iglesia antes de casarse. Y por último, se cree que siempre que alguien se ríe mucho, es que algo malo va a pasar.

### **Medicina tradicional**

Para recuperar la salud, los informantes negaron las prácticas de medicina a través de un médico tradicional, refiriendo que ante algún padecimiento o enfermedad recurren a remedios caseros a base de tés, especialmente si se trata de padecimientos respiratorios como gripas, tos o malestares estomacales; en caso de no surtir algún efecto positivo o la curación de la enfermedad, entonces recurren a la clínica de salud más cercana, como la que se encuentra ubicada en la cabecera municipal.

No se mencionó la presencia de yerbero, curandero, sobador, chupador, brujo, partera o adivinador.

## VI. Las asambleas. ¿Qué tipos de asambleas hay?

La estructura interna de la localidad se esquematiza en el siguiente diagrama, que tiene como objetivo conocer el orden y la organización de la localidad de Doxthí; la comunicación con las autoridades municipales y la promoción de actividades asignadas a los diferentes comités con un objeto específico. La estructura observada deviene de la existencia de autoridades locales y comités institucionales.

La asamblea más importante es la Asamblea Comunal y se dirige a la mayoría de población por ser mayores de edad o menores casados; es encabezada por el Delegado, quien es el encargado de organizar las faenas dentro de la comunidad y recabar los recursos económicos como cooperaciones, ya sea para la celebración de alguna fecha especial o para el beneficio de la comunidad; además del Delegado también se encuentra el Mayordomo, y sus funciones principales son netamente de carácter religioso, como llevar a cabo la logística de las fiestas religiosas.

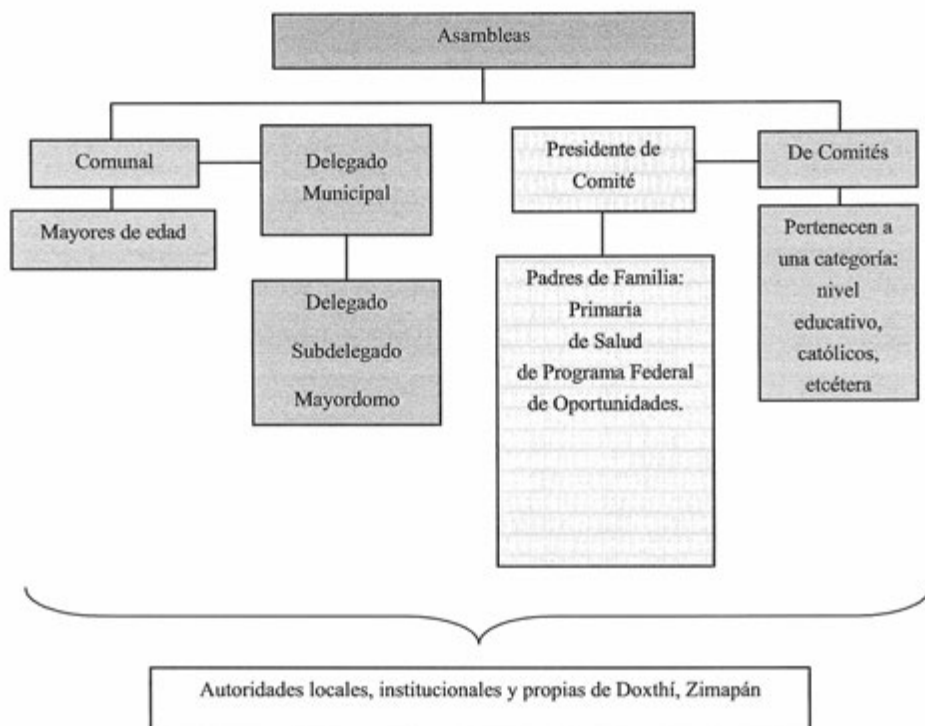
Por otra parte, las asambleas bajo la responsabilidad del resto de los comités existentes en la localidad atañen a las personas que pertenecen a una categoría específica; por ejemplo, el Comité de Educación, de Oportunidades y de Salud; en consecuencia, se tratan asuntos propios de dicha pertenencia y actividad, lo que describiremos posteriormente.

Lo apenas señalado constituye un elemento muy importante de la localidad, pues la estructuración y conformación de los comités que han hecho denota lo trascendente que resulta el aspecto que a cada una compete y que podemos resumir en:

- \*Autoridad local
- \*Educación
- \*Salud
- \*Religión
- \*Social

## VII. Estructura interna

Estructura de la organización de Doxthí, Zimapán, Estado de Hidalgo, 2013.



El Delegado, Subdelegado y el Mayordomo son las autoridades locales elegidas por la comunidad con duración de dos a cuatro años; en cuanto al Delegado, su comitiva está conformada por seis personas y su función principal es gestionar y ejecutar obras para el bien común de sus habitantes, así como velar por la buena convivencia y el orden público entre sus habitantes, por un lapso de dos años; por otra parte, el Mayordomo tiene a su cargo a tres personas que colaboran con sus funciones, las cuales son principalmente organizar eventos de carácter religioso y de competencia de la comunidad, estando en servicio cada uno por cuatro años.

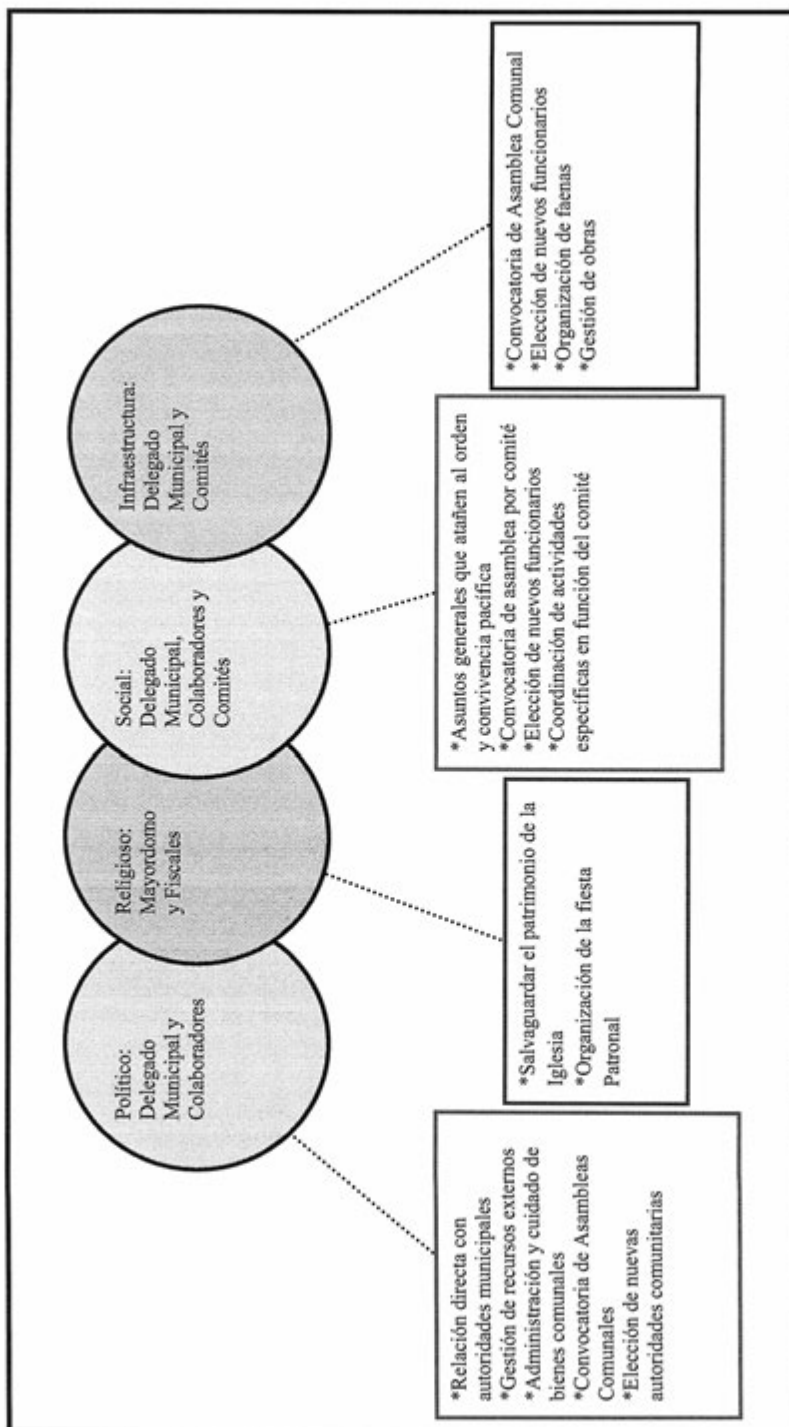
Entre los comités institucionales está el que refiere a educación primaria, conformado por cinco integrantes que representan los intereses de los padres de familia, su función principal es

promover la participación de los mismos con fines de mejor calidad educativa y desarrollo de los infantes, sabemos que su elección corresponde a la comunidad escolar y quienes ocupan los cargos son padres de familia durante un año.

Por otro lado, uno de los comités propios de la localidad es el Comité de Salud, integrado por un Presidente, y su función es notificar acerca de las faenas que se realizan en la comunidad e informar sobre temas relacionados a higiene de las personas y participación de limpieza comunitaria; quienes otorgan el nombramiento son los beneficiarios de la salud dentro de la comunidad por el lapso de un año.

De este mismo carácter, encontramos el Comité de Oportunidades, con dos integrantes; su función es notificar acerca de los apoyos sociales para la comunidad, estableciendo fechas para recibirlos y de igual forma los beneficiarios son quienes de manera democrática deciden sobre sus representantes en este comité, con duración de seis años.

Cargos y funciones principales de las autoridades de Doxthi, Zimapán, Estado de Hidalgo, 2013.



### **VIII. Participación de la mujer en la organización interna**

En la comunidad de Doxthí, existe la particularidad de que la mayor población existente es del género femenino, este fenómeno se debe a que los hombres, en su mayoría, salen de la comunidad para trabajar y/o emigran a otros lugares, debido a la escasas posibilidades de desarrollo económico, por lo cual, la mujer en esta comunidad asume cargos de gran importancia; se habla de que anteriormente, los representantes de la comunidad al emigrar, elegían a sus esposas para ocupar sus puestos; sin embargo, hoy en día no hay necesidad de ello, pues refieren con sus propias palabras que quienes se quedan a trabajar son ellas, por lo cual deciden de manera democrática sobre los puestos que deben de desempeñar para el beneficio de su comunidad; cabe mencionar que ocupan cargos de Delegado y Mayordomía, y dentro de los comités las representantes de cada uno son mujeres.

Es importante destacar que para el cumplimiento de las actividades de las asambleas y comitivas, la participación del pueblo es de vital importancia y se toman decisiones de manera democrática, cualquier persona puede ocupar determinado cargo, excepto niños y adultos mayores.

## **IX. Presencia del trabajo de beneficio común (faena o servicio público)**

Las faenas, el trabajo en beneficio común, dependen en su organización y convocatoria del Delegado y sus colaboradores, así como de los comités, en función a las necesidades que en infraestructura presente la localidad.

Los convocados a participar son hombres y mujeres mayores de 18 años.

Mientras que los niños y personas de la tercera edad quedan excluidos de estas actividades.

Cuando los habitantes que están obligados a acudir, faltan; son sancionados con multas y/o la ejecución de la faena no atendida.

Actividades que comprenden las faenas:

\*Mantenimiento y limpieza de la comunidad.

\*Limpieza del pozo de agua.



## X. Costumbre jurídica, resolución de conflictos, tipificación de faltas y delitos

La organización interna de la localidad en el tratamiento de faltas y delitos, resolución de conflictos y frecuencia de faltas y delitos, es un elemento que vincula la vida cotidiana de la localidad. Para el caso de Doxthí no existe un reglamento interno escrito o estatuto comunal de convivencia, se describe a la localidad como regida por “usos y costumbres”, donde entra en vigor parte de la función del Delegado como máxima autoridad y del Mayordomo.

Según sus informantes no hay faltas o delitos, pues mencionan ser pacíficos por ser pocos habitantes.

Tipo de faltas frecuentes que se cometen en la localidad	Perfil de la persona que los comete (Sexo, edad)	Forma de denunciar la falta (¿A quién se dirigen para hacer la queja?)	¿Quién recibe la denuncia y qué autoridad comunitaria es la que recibe la queja?	¿Cuáles son las faltas que se resuelven en la localidad?	¿Qué autoridad comunitaria interviene para resolver los conflictos?	¿Cuáles son las sanciones más comunes que se aplican?

Únicamente para el cobro de multas o sanciones económicas; por ejemplo, la inasistencia en participación de faenas, quien cobra el dinero es un Tesorero y el recurso es destinado para las necesidades del pueblo; sin embargo, refieren los informantes que no ha habido sanciones o conflictos importantes entre sus habitantes que amerite la intervención de sus máximas autoridades locales o municipales

## El Aguacatal



## Créditos

Participante	Cargo
Sixto Sánchez Aguilar	Comisariado
Miriam Sánchez López	Presidenta de la Casa de la Salud
Edith Peña Villeda	Tesorera de la Iglesia
Rosa Olivia Ramírez Hernández	Vocal del delegado
Lisset Martínez Sánchez	Vocal de la casa de la salud
Georgina Martínez Benítez	Auxiliar de salud
Micaela Martínez Acosta	Vecina
Uriel Sánchez Martínez	Vecino
Celestina López Trejo	Vecina
Luz Violeta Acosta Villeda	Vecina
Pompilio Sánchez	Vecino
Alberto Sánchez Aguilar	Vecino

## I. Identificación general

La presente monografía pretende exponer la vida social de la localidad de El Aguacatal, municipio de Zimapán, y las características particulares que sus habitantes dan a este espacio geográfico, por lo que se referirán algunos aspectos históricos, territoriales, demográficos, así como la descripción del significado que los habitantes atribuyen a su colectivo en torno a lo indígena o no indígena.

El origen de la localidad, se remonta al año 1990 los principales fundadores de esta localidad en orden aparición son Guadalupe Villeda, Bernardino Peña, Celedonio Martínez, Guadalupe Martínez Trejo y finalmente Sostenes Sánchez; aunque no se proporcionó información de qué forma se creó la localidad, porque los pobladores decidieron quedarse y como creció la localidad entre otras características que den cuenta de la fundación de la localidad.

El nombre de la localidad El Aguacatal, obedece al nombre que ya anteriormente tenía la hacienda que se localiza en este lugar y fue por ese motivo que los fundadores decidieron nombrarla así.

El INEGI le otorgó a la localidad de El Aguacatal la clave 0130840077, y de acuerdo con sus autoridades, la población actual total es de 196 habitantes, de los cuales 97 son hombres y 99 mujeres. Sin embargo, las cifras oficiales reportan en el Censo de 2010 que la población asciende a 122 personas, 48son hombres y 74 mujeres.

La lengua indígena hablada en la localidad es otomí, informantes refieren que un 70% de la población usa esta lengua, de los cuales 40 son hombres y 33 mujeres, por otro lado el INEGI (2010) señala que 24 habitantes de más de 3 años la hablan, lo referido por los informantes es que aproximadamente 70 personas son bilingües , característica que se origina por el uso de la lengua indígena y el español, por su parte el INEGI (2010) alude a un total de 24 personas mayores de 3 años con dicha característica, cabe señalar que es la misma cantidad al indicador anterior lo que se interpreta que las personas que hablan la lengua indígena Otomí también son bilingües y por lo tanto no existe ninguna persona monolingüe, es decir, que solo hable la lengua indígena pero no español, sin embargo de acuerdo con los informantes se menciona que existe solo una persona monolingüe en la localidad.

El analfabetismo es un indicador importante que merece mencionarse, pues de acuerdo con los informantes se menciona que hay 5 personas analfabetas. Para ampliar el panorama al respecto se revisaron las cifras emitidas por el INEGI en 2010 en dos grupos de edades: personas entre 8 y 14 años que no saben leer ni escribir y personas mayores de 15 años analfabetas, correspondiendo al primer grupo una cantidad de 1 persona y para el segundo 10.

Al respecto de la composición religiosa de la localidad no se proporcionó una cifra exacta o aproximada; los datos que el INEGI (2010) expone al respecto son los siguientes: 122 habitantes católicos y 0 adeptos a las religiones protestantes, evangélicas y bíblicas diferentes de las evangélicas además de 0 personas que manifestaron no profesar ninguna religión.

De las cifras anteriores se deduce que en porcentaje el 100% de la población profesa la religión católica.

La localidad, de acuerdo con los informantes, está dividida territorialmente por tres manzanas, además el territorio corresponde a propiedad privada y ejido; de los cuales 19 son propietarios y 23 ejidatarios; por otro lado no se tiene cifra alguna acerca del número de familias que habitan la localidad, así como del total de viviendas, por su parte el INEGI (2010) señala un total de 54 viviendas, de las cuales solo 33 están habitadas por aproximadamente 4-11 personas dicen los pobladores.

La vivienda se caracteriza por ser construida principalmente con techos lámina y losa; pisos generalmente firme de concreto y otros aun de tierra y muros de block; la mayoría está conformada por dos o tres habitaciones, además de la cocina de leña y/o gas y la letrina como baño, pues carecen de drenaje.

Los servicios con los que cuenta la vivienda típica de la localidad se reducen al suministro de agua potable, electricidad y gas; un 50% de la población cuenta con celular, un 20% posee vehículo propio. Dentro del menaje la mayoría de las casas cuentan con radio y televisión, licuadora y refrigerador.

Los animales domésticos que frecuentemente se tienen son gatos y perros; por otro lado, las gallinas, borregos y reces son los animales de corral que poseen.

En cuanto a la infraestructura de la localidad cuentan con preescolar en su modalidad de CONAFE, que constituye un espacio social importante, sin embargo no tiene las condiciones apropiadas para la actividad educativa y tampoco se ha consolidado la educación básica que deben recibir los niños y jóvenes de la localidad; a ello se suma la casa de salud, no hay panteón; la localidad tiene canchas deportivas. En cuanto a las construcciones para culto religioso, destaca la capilla. Para la administración de justicia aun no existe delegación y tampoco cárcel. En función de lo anterior es patente la carencia de primaria, secundaria y de las demás instituciones educativas de nivel medio superior y superior, además de clínica, mercado, (aunque existen algunas pequeñas tiendas que facilitan el comercio), plaza y auditorio.

Para arribar a la localidad es necesario el paso por la carretera municipal, cabe señalar que algunos pobladores también hacen uso de veredas y brechas que también permiten el acceso a la localidad; y los medios de transporte más comunes son los colectivos, las cuales tienen un horario de 8:30 a 2:30 horas todos los días de la semana. El uso de bestias, vehículos propios y bicicletas también es importante aunque en escala menor.



Acceso a El Aguacatal.

La localidad de El Aguacatal se conoce y reconoce como indígena por parte de sus habitantes, al asegurar que son herederos de un conocimiento ancestral, esto es un conocimiento heredado de esta condición, lo que se refuerza con el uso y la conservación de la lengua indígena que persiste junto con su patrimonio cultural tratado más adelante.

## II. Cronología histórica mínima

Año	Suceso principal	Descripción
1990	Fundación de la localidad	Por iniciativa de las siguientes personas Guadalupe Villeda, Bernardino Peña, Celadonio Martínez, Guadalupe Martínez Trejo y Sostenes Sánchez se fundó la localidad El Aguacatal.
1963	Carretera	Se traza la carretera que permitió el acceso a la localidad, informantes mencionan que anteriormente solo había una pequeña brecha trazada.
1970	Inicia red de electricidad	Se gestiona la red de electricidad en la localidad al municipio y se tiene una respuesta positiva
1972	Granizada	Fuerte granizada rompió techos de lámina de cartón y murieron muchos animales de corral.
1978	Construcción del preescolar	Se inicia la construcción de las instalaciones de la escuela preescolar
1979	Construcción de la capilla	Se inicia la construcción del culto religioso.
1981	Primaria	Construcción de la primaria
1998	Construcción de canchas deportivas	Se inicia la construcción de la cancha deportiva.
1999	Alumbrado público	Se gestiona la instalación de alumbrado público por las principales calles de la localidad.

Como se puede apreciar en la tabla anterior los hechos relevantes corresponden a la fundación de la localidad, la infraestructura de la localidad, las obras públicas realizadas en su beneficio se da cuenta de su importancia con la mención de este suceso, pues si retomamos la información anterior recordaremos la existencia de diferentes espacios que cumplen una función social, por ejemplo los destinados a la educación: preescolar, la construcción de canchas deportivas; para culto religioso la construcción de la capilla como elemento elemental para esta actividad; y las manifestaciones del clima con la fuerte granizada que azoto a la localidad.



### III. Ciclo anual (actividades económicas, emigración, ritos, fiestas y modo de celebración)

El ciclo anual de la localidad está constituido por los aspectos agrícolas, culturales, religiosos, festividades o celebraciones. En su conjunto constituyen las características que indican la unicidad de El Aguacatal al reflejar lo que les resulta importante celebrar y las actividades que se deben realizar para vivir el día a día de acuerdo con sus parámetros.

Actividad Económica	E	F	M	A	M	J	J	A	S	O	N	D
Ciclo agrícola												
Maíz												
Frijol												
Otros productos: ninguno												
Fiestas	E	F	M	A	M	J	J	A	S	O	N	D
Fiesta del pueblo												
Patronal							Día 13. San Antonio					
Carnaval												
Ceremonias												

Fiestas	E	F	M	A	M	A	M	J	J	A	S	O	N	D
Escuelas									Clausura		Fiestas Patrias			Inicio del periodo vacacional y Posadas
Otras													Días 1 y 2. Día de Muertos	
<b>Enfermedades</b>	<b>E</b>	<b>F</b>	<b>M</b>	<b>A</b>	<b>M</b>	<b>A</b>	<b>M</b>	<b>J</b>	<b>J</b>	<b>A</b>	<b>S</b>	<b>O</b>	<b>N</b>	<b>D</b>
Personas														
Animales														
Plagas														
Epidemias														
<b>Clima</b>	<b>E</b>	<b>F</b>	<b>M</b>	<b>A</b>	<b>M</b>	<b>A</b>	<b>M</b>	<b>J</b>	<b>J</b>	<b>A</b>	<b>S</b>	<b>O</b>	<b>N</b>	<b>D</b>
Lluvias														
Calor														
Sequía														
Heladas														
Tormentas														
Otros														
<b>Escasez de agua</b>	<b>E</b>	<b>F</b>	<b>M</b>	<b>A</b>	<b>M</b>	<b>A</b>	<b>M</b>	<b>J</b>	<b>J</b>	<b>A</b>	<b>S</b>	<b>O</b>	<b>N</b>	<b>D</b>
Fuente principal de abastecimiento de agua:	Depósito de agua													

Hasta ahora la principal característica de la agricultura son los productos que se cultivan como es el caso del maíz y frijol en los meses de junio y julio principalmente en ambos casos.

Las fiestas principales de la localidad corresponden en orden cronológico a la fiesta patronal en honor a San Antonio de Padua 13 de junio; la clausura de fin de curso en julio, convivios de inicio de periodo vacacional diciembre, festividades propias de las instituciones educativas y el Día de Muertos el 1 y 2 de noviembre.

Al respecto de las enfermedades que padece la población no se mencionó por parte de los informantes cuales eran las enfermedades y/o padecimiento que sufren los pobladores, sólo se dio a conocer los meses en los que ocurren con mayor frecuencia estos son: mayo y diciembre, cabe señalar que esto coincide con la temporada de calor para el caso de mayo. Para el caso de los padecimientos de los animales solo se cuenta con información de los meses en los que ocurre junio, julio y agosto, pero no se especificó cuáles eran estos padecimientos.

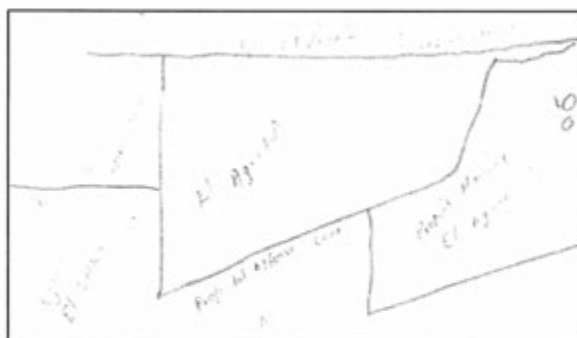
Por otro lado las plagas y epidemias se descartan al señalar que no se ha presentado hasta la fecha ningún caso.

Es importante mencionar que las variaciones climáticas señaladas en la tabla se exponen por los pobladores como “una aproximación” debido a que han observado desde hace 20 años cambios importantes, lo que les impide, como ocurría antes, dar información certera que describa las condiciones climáticas en cada uno de los meses del año. De tal manera que las lluvias pueden presentarse en agosto y septiembre; la temporada de calor abarca de mayo a julio, en el caso de la sequie sequía se presenta de forma prolongada inicia en el mes de enero hasta concluir en septiembre cuando ya comienza la; mientras que enero y febrero y diciembre son señalados como los meses de heladas.

Finalmente el depósito de agua potable de la localidad permite el abastecimiento de agua en la localidad para consumo humano, de animales y actividades domésticas; sin embargo no se proporcionó su ubicación o alguna otra referencia de estos suministros de agua.

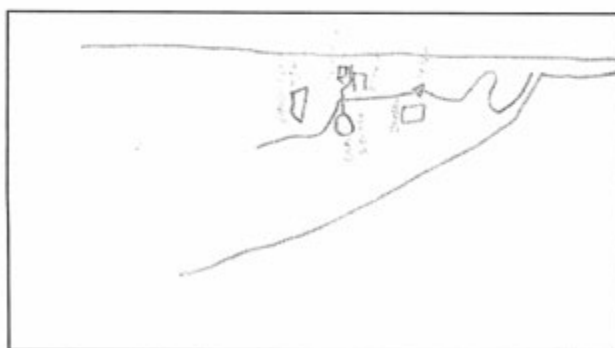
#### IV. Croquis regional y de la localidad

En la siguiente imagen de acuerdo a la información de los pobladores se ubica espacialmente El Aguacatal en relación a las localidades vecinas, es posible apreciar la cercanía con la propiedad del sr Alfonso Lara en la parte norte, por el este colinda con el Ejido El Salitre y Ejido Lázaro Cárdenas, en el oriente es notable la cercanía con otra propiedad privada y finalmente en el sur colinda con el Ejido Francisco Villa y Lázaro Cárdenas.



Croquis regional de la localidad de El Aguacatal

Se registró la distribución de la localidad en sí misma, es decir, aquellos elementos que la conforman como territorio; se describirán por orden de aparición de derecha a izquierda, en primer lugar se localiza la capilla de la localidad, seguido de la cancha deportiva, posteriormente la escuela y la casa de la salud enseguida y final mente el depósito de agua.



Croquis de El Aguacatal

## V. Adscripción y prácticas culturales

La adscripción y las prácticas culturales son elementos que dotan de singularidad y por lo tanto definen a una localidad o colectivo frente a otras, motivo por el cual se describen mes por mes los quehaceres que congregan a la población en torno a un objetivo y que constituyen la vida cotidiana de la localidad de El Aguacatal, y brinda elementos para sustentar o rechazar si su vida social es de carácter indígena.

### **Enero a agosto**

No se aludió a alguna festividad o celebración en estos meses

### **Junio**

13 de Junio Fiesta Patronal

El Patrono de la localidad es San Antonio, su fiesta es organizada por los Mayordomos de la iglesia (persona a quien se le delega la responsabilidad del edificio y sus actividades); entre las acciones que se realizan en esta festividad destacan: misa, llegada de imágenes, convivio, eventos deportivos, culturales, quema de castillo principalmente.

### **Septiembre**

Fiestas Patrias

Esta celebración es organizada por las instituciones educativas y sus respectivos comités, de acuerdo con esta festividad no se tiene información detallada de las actividades que se programan.

### **Noviembre**

Día de Muertos

La celebración de Día de Muertos que corresponde a los días 31 de octubre, 1 y 2 de noviembre se organiza por familia; consiste en la colocación de ofrendas y/o altares que se componen de comida, bebidas, flores, retratos y sahumerios (incensarios), además se realiza una misa (católica) en el panteón.

### **Diciembre**

Convivios escolares

Con motivo del inicio del periodo vacacional las instituciones educativas organizan convivios por grupo para celebrar la llegada de este periodo.

## **Características de las manifestaciones culturales de la localidad**

### **Leyendas y lugares sagrados**

Las leyendas predominantes hablan acerca de las *lloronas*, que son personas que deambulan por las barrancas cercanas de la localidad vestidas de blanco.

Los duendes son otro personaje de las leyendas de la localidad, se cree que tienen una estatura muy pequeña y con vestimenta de charro jugando por las calles.

Los habitantes no mencionaron la existencia de lugares sagrados.

### **Comida**

La comida propia de las celebraciones o festividades mencionadas, principalmente la del 13 de junio Fiesta Patronal es considerada especial, las encargadas de su elaboración son las señoras y las viandas son mole, arroz, barbacoa, frijoles y escamoles (huevo de hormiga). La organización de estos festejos recae en la familia del organizador de cada una de estas celebraciones

### **Música**

No se proporcionó información sobre algún grupo musical que exista en la localidad, así como el tipo de música y los instrumentos que utilizan.

### **Danza**

De acuerdo con los informantes se menciona que no existen grupos de danza en El Aguacatal.

### **Vestimenta**

La vestimenta que utilizan los pobladores de la localidad consiste para los hombres en pantalón de mezclilla, pantalón de vestir, camisa, playera y zapatos, en el caso de las mujeres se conforma por falda, blusa y zapatos.

### **Artesanías**

No se proporcionó información acerca de artesanías que se elaboren en la localidad, así como los materiales que utilizan, de donde provienen, si son parte del comercio.

### **Creencias**

La creencia más representativa es la que corresponde a figuras religiosas, en primer lugar, por orden de importancia, se lo dan San Antonio, Santo Patrono de la localidad; y posteriormente los santos y/o imágenes religiosas que se veneran en las festividades que se celebran en Semana Santa y Día de Muertos.

Por otro lado las creencias son parte de los acontecimientos cotidianos que adquieren un sentido y significado particular por parte de los habitantes de alguna localidad; para El Aguacatal no es la excepción se da cuenta de este tipo de creencias a continuación:

Cuando una mujer se encuentra embarazada y ocurre un eclipse sea de sol o luna deben protegerse haciendo una cruz de seguros sujetos a la ropa, porque el bebé que nacerá puede tener algún defecto físico.

A los niños pequeños debe cuidarse para que no se caigan, si esto ocurre se dice que se les cayó la mollera.

Una mujer no debe meterse al pozo de agua, de lo contrario el agua que se encuentra ahí se secará.

Las mujeres solteras no deben sentarse en alguna esquina de la mesa, si esto ocurre no se casará.

### **Medicina tradicional**

Para recuperar la salud, los informantes negaron las prácticas de medicina a través de un médico tradicional, refiriendo que ante algún padecimiento o enfermedad recurren a las clínicas de salud más cercanas, como la que se encuentra ubicada en la cabecera municipal.

No se dio cuenta de la presencia de yerbero, curandero, brujo, rezandero, partera o adivinador, únicamente del sobador y chupador, cabe señalar que estas dos actividades son desarrolladas por la misma persona la señora Esperanza Rangel originaria de El Aguacatal y su actividad consiste en sobar el estómago de las personas que presentan dolor en esa zona del cuerpo además de chupar a los niños a los que se le cayó la *mollera*; sin embargo no se especifica de donde aprendió este oficio si cobra alguna cuota y el lugar donde realiza esta actividad

## VI. Las asambleas. ¿Qué tipos de asambleas hay?

La estructura interna de la localidad se esquematiza en el siguiente diagrama, que tiene como objetivo conocer el orden y la organización de la localidad de El Aguacatal ; la comunicación con las autoridades municipales y la promoción de actividades asignadas a los diferentes comités con un objeto específico. La estructura observada deviene de la existencia de autoridades locales y comités institucionales.

La asamblea más importante es la Comunal y se dirige a la mayoría de población por ser mayores de edad, es encabezada por el Delegado Municipal y sus colaboradores, además del (Delegación: Delegado, Secretario, Tesorero, Vocales, Consejo de Vigilancia y Notificadores).

Por otra parte las asambleas bajo la responsabilidad del resto de los comités existentes en la localidad atañen a las personas que pertenecen a una categoría específica, por ejemplo padres de familia de los diferentes niveles educativos, salud, religioso y ejidatario en consecuencia se tratan asuntos propios de dicha pertenencia y actividad, lo que describiremos posteriormente.

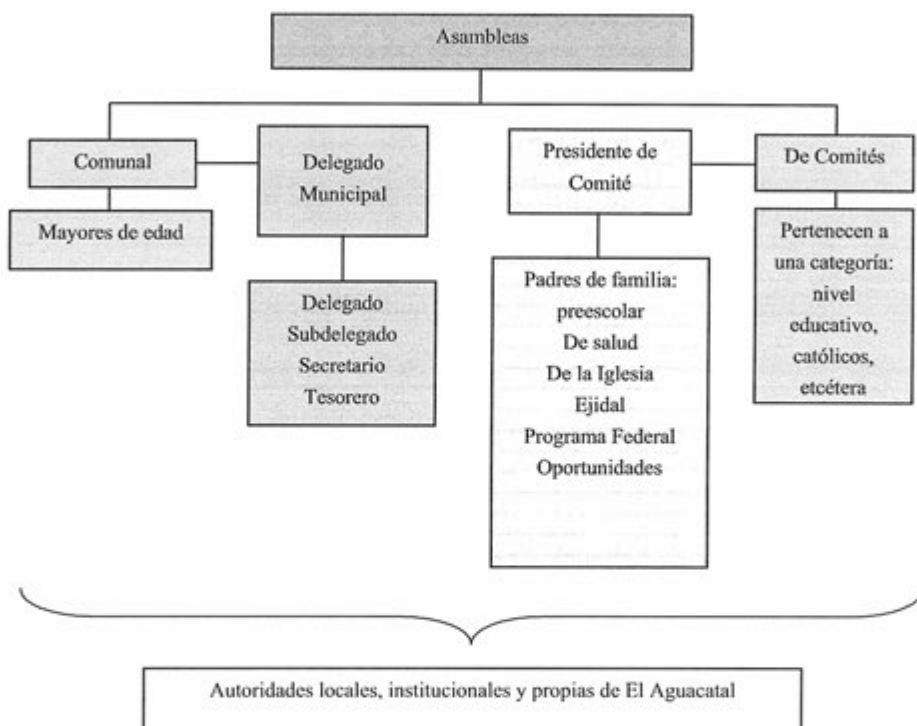
Lo apenas señalado constituye un elemento muy importante de la localidad pues la estructuración y conformación de los comités que han hecho denota lo trascendente que resulta el aspecto que a cada una compete y que podemos resumir en:

- \*Autoridad local
- \*Infraestructura
- \*Educación
- \*Salud
- \*Religión



## VII. Estructura interna

Estructura de la organización de El Aguacatal, Zimapán Estado de Hidalgo. 2013.



El Delegado Municipal y colaboradores: Subdelegado, Secretario, Tesorero, Vocales, Consejo de Vigilancia y Notificadores son las autoridades locales elegidas por la comunidad con duración de tres años; con un total de siete funcionarios en diferentes cargos y funciones. A ellos, como ya mencionamos, les compete la convocatoria de la Asamblea Comunal donde se eligen a las nuevas autoridades de este carácter, informe de las obras públicas necesarias o hechas, organización de faenas, mantenimiento de caminos y panteón, así como asuntos generales que atañen al orden y convivencia pacífica de los habitantes.

Se suma a lo dicho la relación directa que debe existir entre estas autoridades, principalmente el Delegado, con las municipales que permita por supuesto la exposición de hechos relevantes, carencias, necesidades, etcétera, con el fin de ser atendidos o brindar una solución.

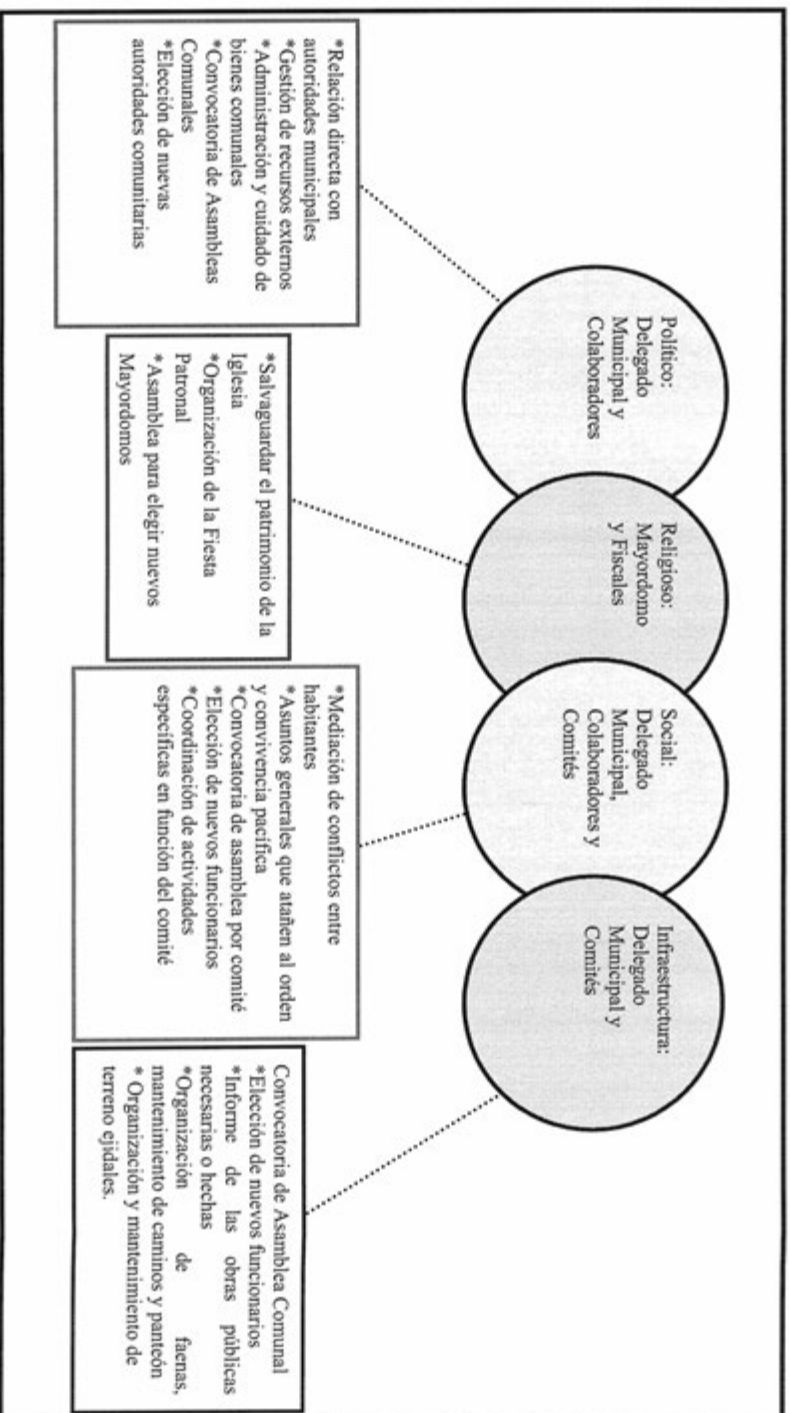
Los comités institucionales refieren a educación, tiene como característica su conformación y duración, esto es un Secretario, Tesorero y Vocales por el lapso de un año. Se sabe que su elección corresponde a la comunidad escolar y quienes ocupan los cargos son padres de familia. Cada uno en función del rubro que encabeza trata asuntos específicos con la porción de población que corresponde, de los tres podríamos resumir sus actividades en apoyo al desarrollo de los estudiantes, sin embargo no se menciona por ejemplo la especificidad que le compete al cargo.

Por otro lado uno de los comités propios de la localidad es el de Salud, su elección es comunitaria, su función es el mantenimiento y vigilancia de la casa de salud con una duración de un año con un total de siete personas representado diferentes cargos que no se especificaron. La asamblea que convoca es General y se centra en la exposición de lo que atañe a este rubro y lo que implica el ostentar el cargo, así como la elección de los siguientes funcionarios.

De este mismo carácter encontramos el Comisariado Ejidal representada por el Comisario autoridad inmediata y superior en este rubro, la elección de este representante corresponde al colectivo de ejidatarios que hay en la localidad y entre las funciones destacan los trabajos propios del ejido, sin embargo no se proporcionó detalle alguno sobre las actividades que realiza.

En este mismo sentido se encuentra el comité del Programa Federal Oportunidades, con un total de siete funcionarios que deben regular y vigilar la participación de los beneficiarios en las actividades encomendadas (salud, educación y nutrición), con una duración de tres años en el cargo y/o cargos.

Finalmente el comité de la Iglesia recae en Mayordomos, aunque no se mencionó el número, electos en la asamblea que corresponde al comité con duración de un año, durante este tiempo se encargarán de salvaguardar el patrimonio de la iglesia y la organización de la Fiesta Patronal.



## VIII. Participación de la mujer en la organización interna

La mujer en El Aguacatal, refieren los informantes, ha ocupado cargos dentro de los comités de educación y salud principalmente, por ejemplo, señalan que dicha elección resulta de la votación que se realiza en cada uno de los espacios propios de los comités.

Es importante destacar que tampoco se mencionó la prohibición de asistencia de las mujeres a las diferentes asambleas que tienen lugar en la localidad, más bien se habló de que quienes participan son personas mayores de edad, de lo cual podemos deducir que la presencia de la mujer en las asambleas, lo que permite que estén al tanto de las situaciones acontecidas y por suceder.

Cuando los informantes hablan de la forma de elección para cada autoridad local e integrantes de comités tampoco exponen la omisión del voto de las mujeres, si a eso sumamos que algunos cargos recaen en ellas cabe inferir que participan en la toma de decisiones. Sin embargo, se deja de lado su intervención en el resto de los cargos de las autoridades y comités, finalmente de la organización interna parcial que está en relación directa con las autoridades municipales: la Delegación, comisariado ejidal y, por otro lado, la Iglesia.

## **IX. Presencia del trabajo de beneficio común (faena o servicio público)**

Las faenas, el trabajo en beneficio común, dependen en su organización y convocatoria del Delegado Municipal y sus colaboradores, así como del Comité de Obras Públicas en función de las necesidades que en infraestructura presente la localidad.

Los convocados a participar son personas con las siguientes características:

\*Personas mayores de edad

Mientras que los niños y personas de la tercera edad quedan excluidos de estas actividades.

Para los habitantes que están obligados a acudir y faltan, son sancionados con multas generalmente económicas; además de la ejecución de la faena no atendida; el pase de lista que se lleva a cabo para asegurarse de la asistencia a esta labor hace posible la emisión de recibos para los faltantes.

Actividades que comprenden las faenas:

\*Mantenimiento y limpieza de caminos para mejorar el acceso a la localidad, revestimiento y manejo de encharcamientos.

## X. Costumbre jurídica, resolución de conflictos, tipificación de faltas y delitos

La organización interna de la localidad en el tratamiento de faltas y delitos, resolución de conflictos y frecuencia de faltas y delitos, es un elemento que vincula la vida cotidiana de la localidad. Para el caso de la localidad de El Aguacatal no existe un reglamento interno escrito o estatuto comunal de convivencia, más bien se describe a la localidad como regida por “usos y costumbres”, donde entra en vigor parte de la función del Delegado Municipal como máxima autoridad

Tipo de faltas frecuentes que se cometen en la localidad	Perfil de la persona que los comete (Sexo, edad)	Forma de denunciar la falta (¿A quién se dirigen para hacer la queja?)	¿Quién recibe la denuncia y qué autoridad comunitaria es la que recibe la queja?	¿Cuáles son las faltas que se resuelven en la localidad?	¿Qué autoridad comunitaria interviene para resolver los conflictos?	¿Cuáles son las sanciones más comunes que se aplican?
Desde la fundación de esta localidad y hasta estos años, mencionan que no ha existido ningún conflicto entre los pobladores incluso ellos se autodenominan personas pacíficas.						

## El Aguacatito



## Créditos

<b>Participante</b>	<b>Cargo</b>
Francisco Reyes Ramírez	Delegado
Aurelio Chávez Nieto	Campesino
Juan Trejo	Campesino
Francisco Reyes Trejo	Campesino
Reynaldo Nieto	Campesino
Eulogio González Martínez	Campesino



## I. Identificación general

La presente monografía pretende exponer la vida social de la localidad de El Aguacatito, municipio de Zimapán, y las características particulares que sus habitantes dan a este espacio geográfico, por lo que se referirán algunos aspectos históricos, territoriales, demográficos, así como la descripción del significado que los habitantes atribuyen a su colectivo en torno a lo indígena o no indígena.

El origen de la localidad, se remonta al año 1942, por qué decidieron asentarse en ese territorio y el crecimiento de la localidad a lo largo del tiempo son aspectos los cuales no fueron proporcionados por los informantes. Pero si los fundadores, y la forma en que llegaron entre estos destacan: Esteban Labra y Alfonso Trejo, estos llegaron como trabajadores de los hacendados a una pequeña propiedad en lo que ahora es El Aguacatito.

El nombre de la localidad El Aguacatito, se desconoce y no se cuenta con un glifo moderno o antiguo que lo represente.

El INEGI le otorgó a la localidad de El Aguacatito la clave 0130840003, y de acuerdo con sus autoridades, la población actual total es de 500 habitantes, de los cuales se desconoce el número de hombres y mujeres que integran la localidad. Sin embargo, las cifras oficiales reportan en el Censo de 2010 que la población descende a 273 personas, 132 son hombres y 141 mujeres.

La lengua indígena hablada en la localidad es otomí-hñähñú, siendo el total de hablantes de esta 50; 30 hombres y 20 mujeres, el número de individuos bilingües es 50, mientras que no existen personas monolingües, el INEGI señala que 43 habitantes de más de 3 años de edad la hablan, este alude a una nula cantidad de personas mayores de 3 años caracterizados por ser monolingües y 39 personas bilingües siendo el español el idioma que conforma el aspecto bilingüe.

El analfabetismo es un indicador importante, según los habitantes de El Aguacatito, el 90% de la población sabe leer y escribir, mientras que el 10% no sabe leer ni escribir siendo entonces este porcentaje analfabeta (5 mujeres y 5 hombres analfabetas).

Para ampliar el panorama al respecto se revisaron las cifras emitidas por el INEGI en 2010 en dos grupos de edades: personas entre 8 y 14 años que no saben leer ni escribir y personas mayores de 15 años analfabetas, no correspondiendo al primer grupo alguna cantidad, mientras que para el segundo un total de 22, este último lo integran: 6 individuos de sexo masculino y 16 femenino.


Según los informantes, en la localidad la religión mayormente profesada es la católica siendo esta la dominante. Los datos que el INEGI (2010) expone al respecto son los siguientes: 259 habitantes católicos y 6 adeptos a las religiones protestantes, evangélicas y bíblicas diferentes de las evangélicas y 5 individuos que manifestaron no profesar ninguna religión.

No se especificó por parte de los habitantes si la localidad está dividida territorialmente por barrios manzanas, colonias, calles o anexos, el territorio corresponde a ejido (aproximadamente 70 ejidatarios), y el área total de El Aguacatito es de 105 hectáreas, el número de familias que habitan la localidad es aproximadamente de 100 a 80 y el total de viviendas corresponde a 100, según las cifras obtenidas por el INEGI (2010) 78 es el número de viviendas existentes en la localidad, estando habitadas 61 de ellas, conformadas por aproximadamente 5 a 10 personas cada una dicen los pobladores.

La vivienda se caracteriza por ser construida principalmente con block para los muros, (se menciona las paredes de la vivienda no están aplanadas) lámina de metal y/o losa para el techo, para el piso cemento o tierra firme (solo el 10% de la población de El Aguacatito cuenta con piso) la mayoría está conformada por dos habitaciones, además de la cocina de leña y letrina como baño, pues carecen de un sistema de drenaje.

Los servicios con los que cuenta la vivienda típica de la localidad son los siguientes: agua (suministrada dos veces por semana), electricidad (100% de la población); un 20% usa celular, se carece de teléfono fijo o de casa, existen boilers. En promedio el tipo de bienes con el que se cuenta en las casas son: radio (80% de la población), licuadora (90%), un 90% tiene televisión, un 90% posee refrigerador y un 5% con computadora, es patente la carencia de servicio de internet, mientras que un 10% posee vehículo propio.

Los animales domésticos que frecuentemente se tienen son gatos y perros; por otro lado, borregos, gallinas, chivos y guajolotes son los animales de corral que poseen.



Tipo de vivienda

En cuanto a la infraestructura de la localidad existen instituciones de educación básica: preescolar (CONAFE) y primaria pero se carece de secundaria que pertenece también a la formación básica, estas constituyen espacios sociales importantes. En función de lo anterior es patente la carencia de bachillerato y de escuela superior. A ello suma un centro de salud, tres canchas deportivas, dos tiendas y un panteón. En cuanto a las construcciones para culto religioso, destaca una capilla. Para la administración de justicia no se cuenta con delegación, casa comunitaria o celda. No se mencionó la presencia de otras construcciones que forman parte de la infraestructura de una localidad como el mercado, plaza y auditorio.

Para el acceso a la localidad es necesario el paso por el camino vecinal y los medios de transporte más comunes son las combis o colectivos, las cuales transitan dos veces al día por la localidad. El uso de vehículo propio o el acceso a pie, son otros de los medios por los que es posible arribar a El Aguacatito.

La localidad de El Aguacatito se conoce y reconoce como indígena por parte de sus habitantes, por las raíces de las que provienen, el dialecto que se habla (las personas mayores de edad se caracterizan por hablar mientras que lo demás entienden lo comunicado), por las instituciones de educación ya que dicho por los informantes las escuelas son HñãHñú.

## II. Cronología histórica mínima

Año	Suceso principal	Descripción
1913	Agua	Se encontró veneno contenido en el agua.
1946	Escuela	Edificación de la primera escuela en la localidad "Ignacio Zaragoza".
1955	Iglesia	Construcción de la iglesia con piedras obtenidas del cerro.
1963	Panteón	Cimentación y edificación del panteón con piedras obtenidas del cerro.
1965	Construcción de cancha	Construcción de cancha deportiva por parte de la secretaría de obras públicas.
1970	Sequia	Las lluvias escasean aproximadamente por un año y medio.
1972	Luz	Electrificación de la localidad.
1980	Granizada	Deterioro de los cultivos a causa del granizo.
1980	Tormenta	Tiene lugar en El Aguacatito una precipitación intensa.
1996	Helada	Deterioro de magueyes a causa de las bajas temperaturas inferiores a los 0°C
2003	Plaga	Perjudico los cultivos acabando con la mayor parte de las siembras.
2003	Centro de salud	Se lleva a cabo la construcción del centro de salud en El Aguacatito.
2003	Lavaderos	Se cambian las piedras utilizadas para la limpieza de las prendas por lavaderos.
2008	Huellas	Se carece de información sobre este suceso.

Como se puede apreciar en la tabla anterior los hechos relevantes corresponden a la edificación de instituciones y otras obras que forman parte de la infraestructura de la localidad, los problemas económicos como producto de los cambios climáticos acontecidos ya que se menciona el daño a cultivos, además este también producido por plagas.

### III. Ciclo anual (actividades económicas, emigración, ritos, fiestas y modo de celebración)

El ciclo anual de la localidad está constituido por los aspectos agrícolas, culturales, religiosos, festividades o celebraciones. En su conjunto constituyen las características que indican la unicidad de El Aguacatito al reflejar lo que les resulta importante celebrar y las actividades que se deben realizar para vivir el día a día de acuerdo con sus parámetros.

Actividad Económica	E	F	M	A	M	J	J	A	S	O	N	D
Ciclo agrícola												
Maiz												
Frijol												
Otros productos: ninguno												
<b>Fiestas</b>	<b>E</b>	<b>F</b>	<b>M</b>	<b>A</b>	<b>M</b>	<b>J</b>	<b>J</b>	<b>A</b>	<b>S</b>	<b>O</b>	<b>N</b>	<b>D</b>
Fiesta del pueblo												
Patronal												
Carnaval												
<b>Fiestas</b>	<b>E</b>	<b>F</b>	<b>M</b>	<b>A</b>	<b>M</b>	<b>J</b>	<b>J</b>	<b>A</b>	<b>S</b>	<b>O</b>	<b>N</b>	<b>D</b>
Ceremonias												
Escuelas												
Otras												

Enfermedades	E	F	M	A	M	J	J	A	S	O	N	D
Personas												
Animales												
Plagas												
Epidemias												
Otras												
<b>Clima</b>	<b>E</b>	<b>F</b>	<b>M</b>	<b>A</b>	<b>M</b>	<b>J</b>	<b>J</b>	<b>A</b>	<b>S</b>	<b>O</b>	<b>N</b>	<b>D</b>
Lluvias												
Calor												
Sequía												
Heladas												
Tormentas												
Otros												
<b>Escasez de agua</b>	<b>E</b>	<b>F</b>	<b>M</b>	<b>A</b>	<b>M</b>	<b>J</b>	<b>J</b>	<b>A</b>	<b>S</b>	<b>O</b>	<b>N</b>	<b>D</b>
Fuente principal de abastecimiento de agua:	Tunel de Tasquillo											

Hasta ahora la principal característica de la agricultura en la localidad es el cultivo de maíz y frijol, además de calabaza estos sembrados en los meses de mayo y junio, la fiesta patronal es celebrada en el mes de enero, siendo esta la una de las dos celebraciones que tienen lugar en la localidad.

Se sabe que la Fiesta Patronal se celebra en enero, aunque no se sabe qué santo es venerado.

Las enfermedades en El Aguacatito suelen presentarse para los habitantes en enero y diciembre, siendo distintos los meses en que se presentan para los animales ya que mayo es el caracterizado por la presencia de enfermedades en animales, las plagas frecuentemente tienen lugar en los meses de junio y julio.

Otros sucesos relacionados con el clima como las lluvias tienen presencia regularmente en los meses de julio y agosto, mientras que los meses más calurosos del año son abril y mayo. Los meses de enero, febrero y marzo, son caracterizados por las sequías, mismos en que tienen lugar las heladas además de diciembre.

No se especificaron por parte de los habitantes los días en que tiene lugar cada uno de los sucesos descritos anteriormente razón por la cual solo se mencionan los meses en que se presentan tales acontecimientos.

Finalmente el túnel del municipio de Tasquillo es el que abastece de agua a los habitantes de El Aguacatito.

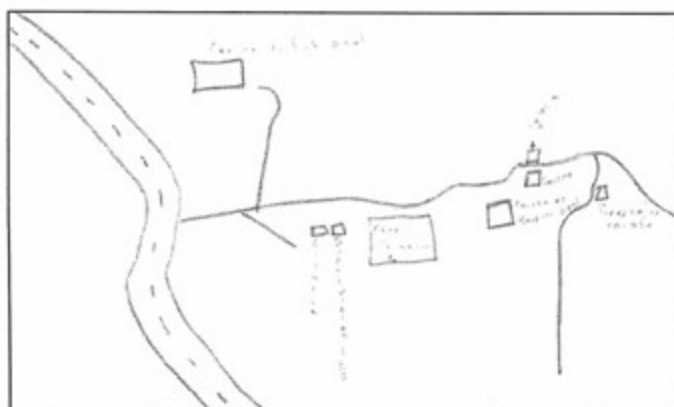
#### IV. Croquis regional y de la localidad

En la siguiente imagen de acuerdo a la información de los pobladores se ubica espacialmente El Aguacatito. Teniendo proximidad con la localidad de El Finthe, Temuthe, se puede apreciar también colinda con una carretera con dirección a México, se alude es el Distrito Federal, así como una pequeña propiedad.



Croquis regional de la localidad de El Aguacatito

En esta imagen se pueden apreciar los elementos que conforman espacial y territorialmente a la localidad de El Aguacatito, siendo estos parte de su infraestructura.



Croquis de El Aguacatito



## V. Adscripción y prácticas culturales

La adscripción y las prácticas culturales son elementos que dotan de singularidad y por lo tanto definen a una localidad o colectivo frente a otras, motivo por el cual se describen mes por mes los quehaceres que congregan a la población en torno a un objetivo y que constituyen la vida cotidiana de la localidad de El Aguacatito, y brinda elementos para sustentar o rechazar si su vida social es de carácter indígena.

### **Enero**

Se lleva a cabo la Fiesta Patronal el último sábado de este mes, descrita brevemente; se adorna la entrada de la iglesia para recibir las imágenes invitadas, así como la quema de un castillo y posteriormente la realización de eventos culturales y deportivos. Todo ello tiene una duración de tres días.

### **Febrero a agosto**

No se aludió a alguna festividad o celebración en estos meses.

### **Septiembre**

Realización de las fiestas patrias.

### **Octubre**

No se aludió ninguna celebración en este mes.

### **Noviembre**

Día de Muertos

La celebración de Día de Muertos que corresponde a los días 1 y 2 se organiza por casa o familia; consiste en la colocación de ofrendas y/o altares que se componen de comida, bebidas, flores, retratos, además de un recorrido que se hace de las viviendas de los habitantes al panteón y posteriormente a la iglesia.

### **Diciembre**

No se mencionó ninguna celebración es este mes.

## **Características de las manifestaciones culturales de la localidad**

### **Leyendas y lugares sagrados**

Mencionada una anécdota tiene relación con los animales domésticos de corral que se poseen en la localidad descrita brevemente por Rosa Araceli Trejo Rodríguez; Fidel Trejo encerraba sus borregos en un lugar denominado la hacienda, una noche escucharon aullar a los perros y berrear a los borregos, esa misma noche fueron a ver qué pasaba a los borregos y se encontró que habían muerto aproximadamente 60 de ellos y tenían agujeros en el cuerpo, no se sabe que fue pero se piensa que fueron los coyotes.

Se menciona la aparición de personas fallecidas en una hacienda quienes ahuyentan a los que tienen paso por tal lugar.

Los habitantes no mencionaron la existencia de lugares sagrados.

### **Cantos, poemas, cuentos**

No se mencionaron parte de los habitantes.

### **Comida**

La comida propia de la localidad es realizada en la Fiesta Patronal y algunas otras celebraciones familiares, destaca principalmente la elaboración de barbacoa, mole, arroz y frijol. Las mujeres adultas son quienes dirigen la preparación de tales alimentos. Para la adquisición de los insumos colabora una familia por año esta es voluntaria, se dedican a obtener ingresos durante todo el año para posteriormente realizar la compra animales utilizados para sacrificio (borregos, gallinas).

### **Música y vestimenta**

No se mencionó por parte de los habitantes la presencia de un grupo de música en la localidad, así como la carencia de una vestimenta tradicional, solo se especificó se viste de civil tanto hombres, como mujeres niños y ancianos.

### **Danza**

En El Aguacatito, tiene presencia un grupo de danza el cual carece de nombre, y no se les retribuye de manera económica, ya que es voluntaria la realización de tal danza, la organización es proporcionada por los Mayordomos así como la participación de los integrantes del grupo, según los informantes el tipo de danza que realizan es religiosa, estos tienen presencia regularmente en la fiesta patronal o vecinales, sus implementos son

adquiridos en el Distrito Federal o en algunos casos los llevan a cabo los integrantes del grupo, finalmente los conocimientos para la interpretación de danza fueron adquiridos en El Aguacatito.

### **Artesanías**

Los principales productos elaborados en la localidad son textiles, estos constan en la realización de bordados de servilletas, blusas o camisas, aproximadamente 50 son las personas que colaboran para que se lleven a cabo tales productos, quienes aprendieron a realizarlos por sí mismos los diseños son proporcionados por las mismas personas que elaboran los productos, por otro lado los insumos adquiridos por medio de la compra (no se especificó donde se adquieren los insumos). El lugar de venta de estos productos es el municipio de Zimapán.

### **Medicina tradicional**

En la localidad de El Aguacatito no se hizo referencia por parte de los habitantes el tipo de persona que se atiende ni la enfermedad que se presenta, de manera que tampoco se mencionó algún tipo de persona que brinde sus servicios para atender una enfermedad.

Por otro lado no se especificó la presencia de personas que atienden aspectos relacionados con la recuperación de la salud en las personas de la localidad tales como yerbero, curandero, sobador, chupador, brujo, rezandero, partera o adivinador.

## VI. Las asambleas. ¿Qué tipos de asambleas hay?

La estructura interna de la localidad se esquematiza en el siguiente diagrama, que tiene como objetivo conocer el orden y la organización de la localidad de El Aguacatito; la comunicación con las autoridades municipales y la promoción de actividades asignadas a los diferentes comités con un objeto específico. La estructura observada deviene de la existencia de autoridades locales y comités institucionales.

En la localidad tienen presencia tres asambleas primeramente está la de Delegación, tal asamblea se integra por todos los individuos mayores de 18 años, siendo el Delegado quien la convoca y la conduce, esta se caracteriza por tratar asuntos relacionados con el corte de caja y planes de trabajo, las facultades y competencias de decisión de la asamblea es a través del voto, mientras que la autoridad máxima es el Presidente Municipal.

Por otro lado se encuentra la asamblea de Comisariado Ejidal, ésta solo la pueden integrar los ejidatarios, siendo el Comisariado quien la convoca y la conduce, aquí los asuntos tratados tienen relación con propiedades o terrenos, esta se caracteriza por estar regida asimismo tornándose como autoridad la reforma agraria dicen los habitantes, de igual manera que la anterior las facultades y competencias de decisión de la asamblea es por medio del voto.

Por último la tercera asamblea es la de Mayordomía, esta se caracteriza por tratar asuntos de la realización de la Fiesta Patronal u cualquier otro evento religioso, está integrada por todos los habitantes de la localidad, pero es convocada y conducida por un Mayordomo, siendo la autoridad inmediata superior el párroco. En cuanto a las facultades y competencias de decisión de la asamblea es a través del voto.

Dentro de los comités institucionales en la localidad de El Aguacatito destacan los siguientes:

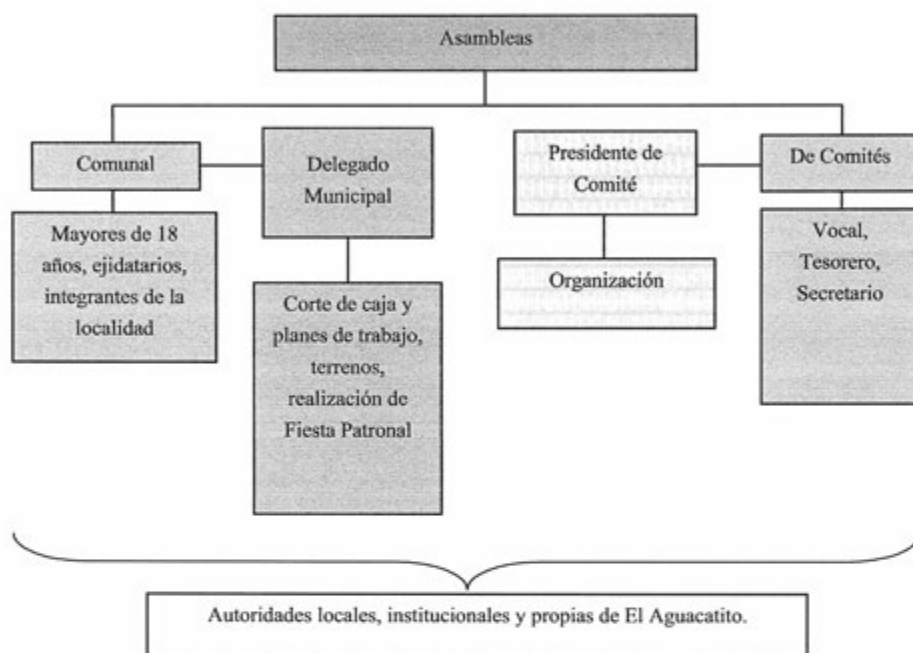
**Padres de familia:** ubicado en la escuela (no se especifica cual), descrito brevemente descrito por los habitantes tiene como función principal la organización, quien lo dirige y representa es el Presidente del Comité, para su constitución está integrado por tres cargos además del Presidente: Vocal, Tesorero y Secretario, el nombramiento es otorgado por la directora de la institución y tiene la duración de un ciclo escolar.

**Oportunidades:** se encuentra ubicado en el centro de salud, quien lo dirige y representa es la Presidencia Municipal en este al igual que el anterior se encuentra constituido por tres cargos

(Vocal, Tesorero y Secretario), tiene como función principal la organización (no se especificó en concreto que se organiza), quien otorga el nombramiento es una enfermera, este tiene la duración de un año.

## VII. Estructura interna

Estructura de la organización de El Aguacatito, Zimapán, Estado de Hidalgo. 2013.



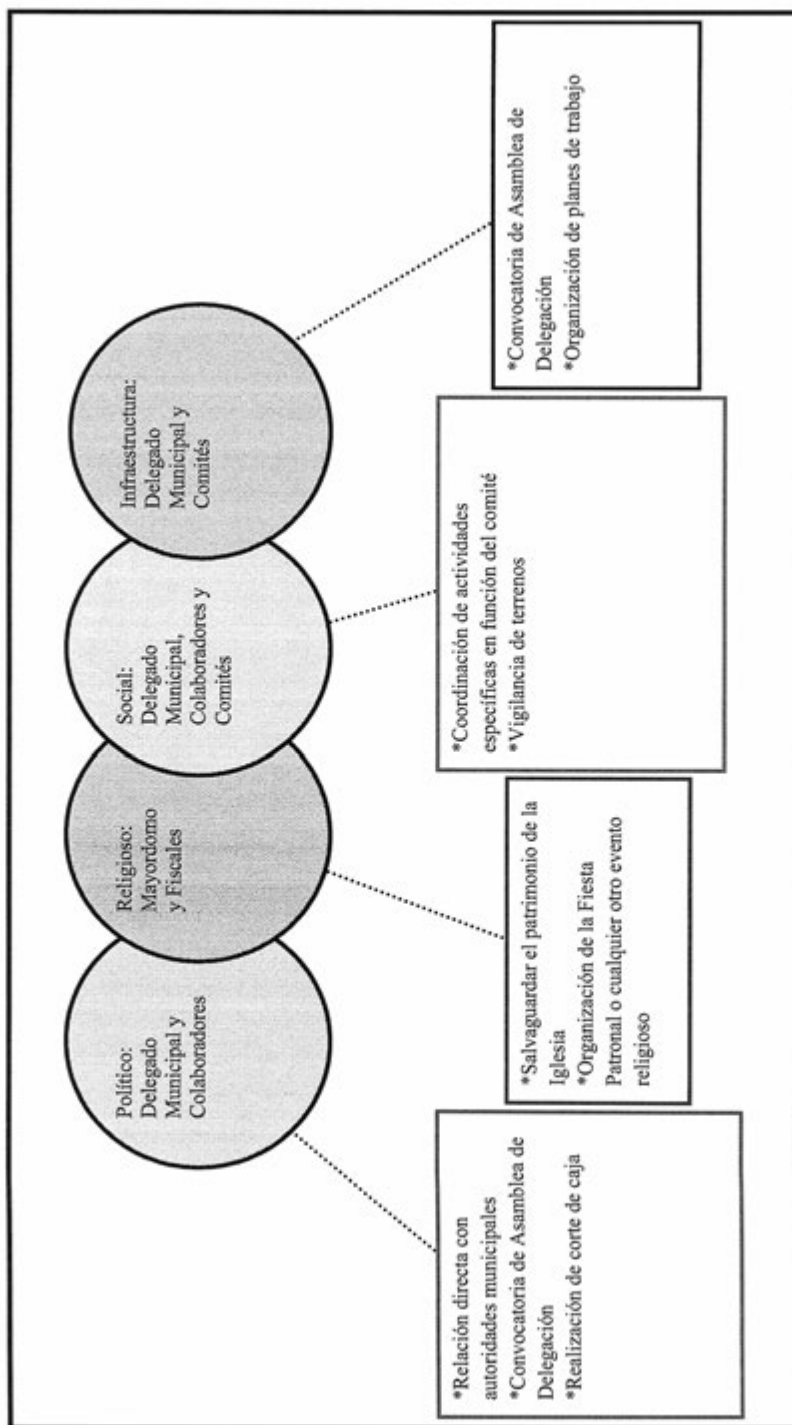
El Delegado Municipal, Presidente de Comité, Secretario, Tesorero y Vocales, son las autoridades locales elegidas por la población con duración de un año y un ciclo escolar, cada uno en función del rubro que encabeza trata asuntos específicos con la porción de población que corresponde.

Por otro lado los comités propios de la localidad son los siguientes:

Delegación: ubicado en la escuela primaria, su representante y dirigente es el Delegado, mientras que los cargos que lo integran son el de Delegado (dirigente) y Subdelegado, a tal comité le otorga el nombramiento la Presidencia Municipal y este tiene la duración de un año, tiene como función principal la organización (no se especificó que se organiza), finalmente la forma en que se elige es a través de la votación.

Comisariado Ejidal: de igual manera que el anterior, está ubicado en la escuela primaria, tal comité tiene como cargos el Comisariado (quien lo dirige) y el Presidente de Vigilancia, la reforma agraria es quien otorga el nombramiento este con una duración de tres años, su función principal es organizar y la forma de elección es mediante el voto.

Cargos y funciones principales de las autoridades de El Aguacatito, Zimapan, Estado de Hidalgo. 2013.





### **VIII. Participación de la mujer en la organización interna**

La mujer en El Aguacatito, refieren los informantes, ocupa cargos dentro de los comités (Mayordomía), asambleas, grupos de trabajo y centro de salud principalmente, llevando a cabo actividades como la limpieza de la localidad, todo tipo de trabajo comprendido dentro de las asambleas, participación con opinión y voto, lo que permite que estén al tanto de las situaciones acontecidas y por suceder.

Se refiere el cargo más alto que ha ocupado una mujer en la localidad es el de Delegado, ya que fue propuesta por los habitantes de El Aguacatito.

Cuando los informantes hablan de la forma de elección para cada autoridad local e integrantes de comités no exponen la omisión del voto de las mujeres.

## **IX. Presencia del trabajo de beneficio común (faena o servicio público)**

Las faenas, el trabajo en beneficio común, dependen en su organización y convocatoria del Delegado, en función de las necesidades que en infraestructura presente la localidad, estas son realizadas cada semana

Los convocados a participar son personas con las siguientes características:

\*Hombres y mujeres mayores de 18 años.

Mientras que los discapacitados y personas de la tercera edad quedan excluidos de estas actividades.

Para los habitantes que están obligados a acudir y faltan, son sancionados con multas cercanas a los \$120 pesos, estas son impuestas por el Delegado. Además a las personas que cumplen con la realización de las faenas se les proporciona una firma como identificación, la cual indica su participación en tal actividad, caso contrario de las personas que faltan ya que no se les proporciona la firma.

Actividades que comprenden las faenas:

\*Mantenimiento y limpieza de caminos para mejorar el acceso a la localidad (aproximadamente 60 participantes).


\*Actividades realizadas en función de las necesidades que en infraestructura presente la localidad.

## X. Costumbre jurídica, resolución de conflictos, tipificación de faltas y delitos

La organización interna de la localidad en el tratamiento de faltas y delitos, resolución de conflictos y frecuencia de faltas y delitos, es un elemento que vincula la vida cotidiana de la localidad.

Tipo de faltas frecuentes que se cometen en la localidad	Perfil de la persona que los comete (Sexo, edad)	Forma de denunciar la falta (¿A quién se dirigen para hacer la queja?)	¿Quién recibe la denuncia y qué autoridad comunicaría es la que recibe la queja?	¿Cuáles son las faltas que se resuelven en la localidad?	¿Qué autoridad comunitaria interviene para resolver los conflictos?	¿Cuáles son las sanciones más comunes que se aplican?
No se proporcionó información						

## El Saucillo



## Créditos

### Participante

Mariana Barrera Rojo

Sandra

Gilberto Gutiérrez Cervantes

Homobono Muñoz Hernández

Gloria Moran Trejo

José Isabel Martínez Chávez

Antonio Hernández Trejo

J. Abraham Villeda Trejo

Eligio Gutiérrez Rojo

Carmen Rojo Reséndiz

Juan Ramírez Chávez

### Cargo

Representante del Delegado

Subdelegada

Presidente Ejidal

Presidente de Proyectos

Presidenta de la Asociación de Padres de Familia de la escuela primaria

Tesorero de Proyectos

Vocal de Proyectos

Mayordomo

Vecino

Vecino

Vecino

## I. Identificación general

La presente monografía pretende exponer la vida social de la localidad de El Saucillo, municipio de Zimapán, y las características particulares que sus habitantes dan a este espacio geográfico, por lo que se referirán algunos aspectos históricos, territoriales, demográficos, así como la descripción del significado que los habitantes atribuyen a su colectivo en torno a lo indígena o no indígena.

El origen de la localidad se remonta al año 1929 en aquella época en ese lugar aun había hacendados, en ese mismo año se solicita la reforma agraria para pertenecer a ejido, en 1938 se legalizan los ejidos, posteriormente en 1942 se otorgan títulos y certificados a 50 personas aproximadamente y en ese mismo año se constituye como localidad con el nombre de El Saucillo entre los fundadores destacan Justo Hernández, José Chávez Villegas, José Rojo, Santiago Muñoz, Genaro Tavera, Ceferino Tavera Chávez y Félix Hernández.

El nombre de la localidad El Saucillo proviene de acuerdo con los informantes del árbol Sauz mismo que se localiza en la localidad, otra versión es que El Saucillo era el nombre que se había otorgado a la hacienda que se localiza en este lugar.

El INEGI le otorgó a la localidad de El Saucillo la clave 130840050 y de acuerdo con sus autoridades, la población actual total es de 350 habitantes, de los cuales 184 son hombres y 166 mujeres. Sin embargo, las cifras oficiales reportan en el Censo de 2010 que la población asciende a 181 personas, 89 son hombres y 92 mujeres.

La lengua indígena hablada en la localidad es otomí hñã-hñú, aunque no se refiere por parte de los habitantes una cantidad o porcentaje de la población que use esta lengua el INEGI (2010) señala que 12 habitantes de más de 3 años la hablan, lo referido por los informantes es que aproximadamente el 90% de la población (anteponiendo la cantidad total asumida por los mismos) es bilingüe, característica que se origina por el uso de la lengua indígena y el español, por su parte el INEGI (2010) alude a un total de 10 personas mayores de 3 años con dicha característica.

El analfabetismo es un indicador importante que merece mencionarse, pues de acuerdo con los informantes se calcula que cerca del 10% de la población no saben leer ni escribir.

Para ampliar el panorama al respecto se revisaron las cifras emitidas por el INEGI en 2010 en dos grupos de edades: personas entre 8 y 14 años que no saben leer ni escribir y personas mayores de 15 años analfabetas, correspondiendo al primer grupo una cantidad de 0 personas y para el segundo 10.

La composición religiosa de la localidad, según los informantes, está constituida por católicos, y el restante profesa una religión evangélica (Testigos de Jehová). Los datos que el INEGI (2010) expone al respecto son los siguientes: 161 habitantes católicos y 3 adeptos a las religiones protestantes, evangélicas y bíblicas diferentes de las evangélicas y 0 personas que manifestaron no profesar ninguna religión.

La localidad, de acuerdo con los informantes, está dividida territorialmente por dos manzanas, la primera corresponde a Bothá y la segunda a Tzitzí, además el territorio corresponde a propiedad privada y ejido; no se tiene un número total de familias que habitan la localidad, pero se conoce que 60 son el aproximadamente las viviendas, al comparar estas cifras con las dadas por el INEGI (2010), que señalan un total de 46 viviendas, habitadas por aproximadamente 4.-5 personas dicen los pobladores.

La vivienda se caracteriza por ser construida principalmente con lámina de metal, block, losa o cemento y adobe; pisos firmes de concreto y algunos aun de tierra; la mayoría está conformada por dos o tres habitaciones, además de la cocina de leña y la fosa séptica como baño, pues carecen de drenaje.

Los servicios con los que cuenta la vivienda típica de la localidad se reducen al suministro de agua potable para el 30% de la población, 50% electricidad que califican de carente; cuentan con celular, un muy bajo porcentaje posee vehículo propio y gas. Dentro del menaje sólo algunas casas cuentan con radio y televisión.


Los animales domésticos que frecuentemente se tienen son gatos y perros; por otro lado, las gallinas, guajolotes, chivos, borregos y burros son los animales de corral que poseen.

En cuanto a la infraestructura de la localidad tienen preescolar, primaria que constituyen espacios sociales importantes, cabe señalar que los dos niveles educativos son bilingües, además de estas instalaciones se encuentra un albergue indígena; a ello se suma la casa de salud y el panteón. La localidad tiene canchas deportivas de fútbol y basquetbol esta última propiedad del Sr. Eleuterio Villeda.


En cuanto a las construcciones para culto religioso, destaca la iglesia. La administración de justicia se realiza en la casa ejidal que a su vez funge como auditorio. En función de lo anterior es patente la carencia de secundaria, bachillerato, de escuela superior y de CONAFE, además de clínica, mercado (aunque existen algunas pequeñas tiendas que facilitan el comercio).

Para arribar a la localidad es necesario el paso por la carretera federal Zimapán – Querétaro y los medios de transporte más comunes son las combis o colectivos, las cuales solo realizan sus recorridos tres veces al día el primero a las 9:00am, segundo 13:00pm y 16:00pm con un costo de \$19.00 pesos. El uso de vehículos propios también es importante aunque en escala menor.

La localidad de El Saucillo se conoce y reconoce como indígena por parte de sus habitantes, al asegurar que son herederos de un conocimiento ancestral, esto es un conocimiento heredado de esta condición, lo que se refuerza con el uso de la lengua indígena que persiste junto con su patrimonio cultural tratado más adelante, además de contar con instalaciones educativas que preservan la lengua indígena que se utiliza.



Iglesia



Clínica de la localidad



## II. Cronología histórica mínima

Año	Suceso principal	Descripción
1929	Solicitud de ejido	Pobladores de este lugar hacen llegar una solicitud por escrito al gobernador en función Leopoldo Badillo para que los terrenos pertenecientes a la hacienda El Saucillo, se reformaran a ejido.
1938	Aprobación de ejido	Finalmente después de casi nueve años de espera se aprueba la petición de los pobladores
1942	Certificación de ejido	Es en este año cuando otorgan a los pobladores los títulos y certificados que avalan como propietarios de los predios a los pobladores del lugar.
1953	Construcción de la escuela	Se inician los trabajos de construcción de las instalaciones de la escuela primaria
1963	Apertura de camino	Se inician los trabajos que permitirían trazar el camino provisional de terracería como acceso a la localidad
1988	Trámite de construcción de la presa PH Zimapán	Se inician los trámites para gestionar la construcción de la presa hidroeléctrica
1991	Construcción de la PH Zimapán	Favorablemente se inician los procesos de construcción de la Presa Hidroeléctrica
1994	Inauguración de la presa hidroeléctrica	En este año y con el Presidente en turno Carlos Salinas de Gortari, se inaugura la presa hidroeléctrica.

Como se puede apreciar en la tabla anterior los hechos relevantes corresponden a la fundación de la localidad el proceso que duro un prolongado tiempo pero que finalmente se otorgan los títulos de propiedad, la infraestructura de la localidad, apertura de camino, construcción de la escuela primaria, gestión, aprobación, construcción e inauguración de la presa hidroeléctrica; para los pobladores son los acontecimientos que dan cuenta del proceso de crecimiento de la localidad.

### III. Ciclo anual (actividades económicas, emigración, ritos, fiestas y modo de celebración)

El ciclo anual de la localidad está constituido por los aspectos agrícolas, culturales, religiosos, festivos o celebraciones. En su conjunto constituyen las características que indican la unidad de El Saucillo al reflejar lo que les resulta importante celebrar y las actividades que se deben realizar para vivir el día a día de acuerdo con sus parámetros.

Actividad Económica	E	F	M	A	M	J	J	A	S	O	N	D
Ciclo agrícola												
Maíz					Barbecho						Cosecha	
Frijol						Siembra				Cosecha		
Otros productos: avena												
<b>Fiestas</b>	<b>E</b>	<b>F</b>	<b>M</b>	<b>A</b>	<b>M</b>	<b>J</b>	<b>J</b>	<b>A</b>	<b>S</b>	<b>O</b>	<b>N</b>	<b>D</b>
Fiesta del pueblo												
Patronal					San Isidro Labrador							
Carnaval												
Ceremonias												
Escuelas												

Fiestas	E	F	M	A	M	J	J	A	S	O	N	D
Otras											Día 1 y 2. Día de Muertos	Posadas
<b>Enfermedades</b>	<b>E</b>	<b>F</b>	<b>M</b>	<b>A</b>	<b>M</b>	<b>J</b>	<b>J</b>	<b>A</b>	<b>S</b>	<b>O</b>	<b>N</b>	<b>D</b>
Personas												
Animales							Gallinas se tullen y mueren	Chaplin, gusano barrenador				
Plagas												
Epidemias					Temporada de canícula produce diarrea							
Otras												
<b>Clima</b>	<b>E</b>	<b>F</b>	<b>M</b>	<b>A</b>	<b>M</b>	<b>J</b>	<b>J</b>	<b>A</b>	<b>S</b>	<b>O</b>	<b>N</b>	<b>D</b>
Lluvias												
Calor												
Sequía												
Heladas												
Tormentas												
Otros												
<b>Escasez de agua</b>	<b>E</b>	<b>F</b>	<b>M</b>	<b>A</b>	<b>M</b>	<b>J</b>	<b>J</b>	<b>A</b>	<b>S</b>	<b>O</b>	<b>N</b>	<b>D</b>
Fuente principal de abastecimiento de agua:												

Bombeo de agua al depósito abastece al 30% de los pobladores  
 Compra de pipas de agua de 2,000 litros por mes con un costo de \$170.00

Hasta ahora la principal característica de la agricultura en la localidad es, el cultivo de maíz y frijol de forma temporal según las condiciones climáticas lo permitan, de este modo los cuidados de la siembra inician con el barbecho en los meses de abril y mayo, posterior a esto se inicia con la siembra en el mes de junio, finalmente la cosecha de estos productos se realiza para el caso del maíz en, noviembre y para el frijol en octubre.

Cabe señalar que otro producto cultivado es la avena utilizada principalmente para alimento de los animales de corral, en el caso de la avena también comparte la fecha de siembra sin embargo, no se proporciona información sobre los cuidados de este producto.

Las fiestas principales de la localidad corresponden en orden cronológico a la fiesta patronal el 15 de mayo en honor al Santo Patrono San Isidro Labrador; el 1 y 2 de noviembre la celebración de los difuntos y entre el 16 y 24 de diciembre con las posadas previas a la Noche Buena.

Al respecto de las enfermedades que padece la población, no se proporcionó información sobre las enfermedades y/o padecimientos así como los meses en los que sucede esto. Por otra parte, los padecimientos de animales se describen como *tullimiento* de las gallinas que suelen presentarse desde el mes de mayo hasta el mes de agosto. Dentro de este mismo rubro se comenta que el chapulín y el gusano barrenador son las plagas que afectan al cultivo de maíz principalmente entre los meses de agosto a octubre.

Es importante mencionar que las variaciones climáticas señaladas en la tabla se exponen por los pobladores como “una aproximación” debido a que han observado desde hace 20 años variaciones importantes, lo que les impide, como ocurría antes, dar información certera que describa las condiciones climáticas en cada uno de los meses del año. De tal manera que las lluvias pueden presentarse de junio hasta agosto; la temporada de calor abarca de febrero a junio, lo cual coincide con la presencia de sequía; mientras que enero, febrero, noviembre y diciembre son señalados como los meses de heladas. Los meses en que se han detectado tormentas son abril y mayo.

Finalmente los depósitos de agua y pipas permiten el abastecimiento de agua en la localidad para consumo humano, de animales y actividades domésticas; para el caso del primero se utiliza el bombeo para llenar este depósito mismo que abastece solo al 30% de la población, por otro lado las pipas de agua permiten al resto de la población obtener este recurso con un costo de \$170 pesos por 2,000 litros de agua

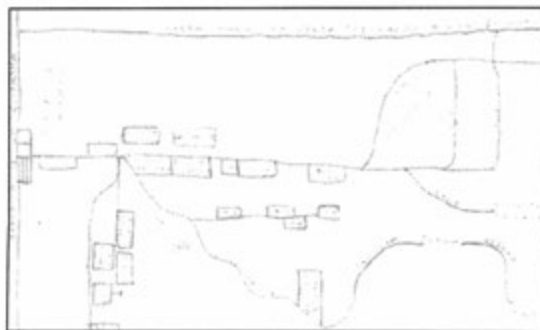
#### IV. Croquis regional y de la localidad

En la siguiente imagen de acuerdo a la información de los pobladores se ubica espacialmente El Saucillo en relación a las localidades vecinas, es posible apreciar la cercanía con Guardalado, posteriormente Llano Segundo, seguido de El Botha, posteriormente El Tzitzí y finalmente Las Piletas.



Croquis regional de la localidad de El Saucillo

Se registró la distribución de la localidad en sí misma, es decir, aquellos elementos que la conforman como territorio, se describirá en orden de aparición de arriba hacia abajo, en primer lugar se localiza la bodega ejidal a la derecha de la misma se localiza una cancha deportiva, seguido de la escuela primaria a un costado de esta el albergue de la misma institución a la derecha de estas instalaciones se localiza el preescolar, posteriormente la casa de la salud a continuación la casa ejidal y otra cancha deportiva, posterior a esto la iglesia y al fondo el panteón, se destaca también en la parte inferior derecha la parcela escolar.



Croquis de El Saucillo

## V. Adscripción y prácticas culturales

La adscripción y las prácticas culturales son elementos que dotan de singularidad y por lo tanto definen a una localidad o colectivo frente a otras, motivo por el cual se describen mes por mes los quehaceres que congregan a la población en torno a un objetivo y que constituyen la vida cotidiana de la localidad de El Saucillo, y brinda elementos para sustentar o rechazar si su vida social es de carácter indígena.

### **Enero a abril**

No se aludió a alguna festividad o celebración en estos meses.

### **Mayo**

3 de mayo Día de la Santa Cruz

Esta celebración solo se limita a la colocación de las cruces en las construcciones que se estén realizando.

15 de mayo Fiesta patronal San Isidro Labrador

El día 15 de mayo se realiza una procesión con las imágenes religiosas de las localidades aledañas entre las que destacan: Xahá, Dinthé, San Andrés, la Lima, Aguas Blancas y Llano Segundo, la procesión hacia la iglesia parte de la entrada de la localidad esta inicia a las 12:00 pm., cuando se llega a la iglesia se inicia la misa (católica), algunas personas llevan yuntas y semillas para que sean bendecidas por el sacerdote; al término de la misa se realiza un convivio junto con todos los visitantes; cabe señalar que esta organización recae en el Mayordomo y el Suplente.

### **Noviembre**

Día de Muertos

La celebración de Día de Muertos que corresponde a los días 1 y 2 se organiza por casa o familia; consiste en la colocación de ofrendas y/o altares que se componen de comida, bebidas, flores, retratos y sahumerios (incensarios), en el albergue indígena también se coloca una ofrenda parecida a la de cada familia esta actividad está organizada por los docentes de la institución

## **Diciembre**

16-24 de diciembre posadas

En la última posada la del día 24 de diciembre se celebra una misa (católica), los Mayordomos se organizan de tal manera que por familia se celebre un rosario en su vivienda con la imagen de la Virgen de Guadalupe, al finalizar el rosario se ofrecen alimentos a los asistentes, la organización y compra de los mismos recae en la familia a quien se visita.

## **Características de las manifestaciones culturales de la localidad**

### **Leyendas y lugares sagrados**

La leyenda que se relata frecuentemente es acerca de la construcción de la presa hidroeléctrica, de acuerdo con los informantes se cuenta que cuando se hacía el colado de la cortina se atentaba contra las personas que trabajaban ahí y en ese mismo lugar eran enterradas., se dice que no se contrató gente de las localidades aledañas eran personas que venían principalmente del estado de Chiapas e incluso de otros países.

Los habitantes no mencionaron la existencia de lugares sagrados.

### **Comida**

La comida propia de las celebraciones o festividades mencionadas, principalmente la de la fiesta patronal es considerada especial, las encargadas de su elaboración son las señoras y las viandas son mole rojo o verde, barbacoa, flor de palma, flor de maguety, salsa de *chinicuiles*, arroz, quelites, y frijoles. La organización de estos festejos recae en la familia del organizador de cada una de estas celebraciones

### **Música**

Los músicos que tiene presencia en la localidad, originarios de Aguas Blancas localidad cercana a ésta; y son quienes se encargan de acompañar las festividades más importantes: en conjunto conforman un solo grupo organizado por sí mismos, caracterizado por tocar música típica y melodías propias, aunque no se especifica se reciben alguna retribución económica  
Los instrumentos que generalmente tocan son los violines.

### **Danza**

*Xithás* es el nombre del grupo de peregrinas que hay en la localidad, al igual que el grupo de músicos cuentan con una organización propia y se presentan en las festividades religiosas en la cabecera municipal de Tecozautla principalmente ofreciendo danzas tradicionales en la capilla con máscaras de animales o muerte con el traje roto.

### **Vestimenta**

Podemos separarla en dos categorías: la diaria para casi toda la población y la tradicional. La primera consiste para los hombres en pantalón de mezclilla, pantalón de vestir, camisa, playera y zapatos, en el caso de las mujeres se conforma por falda, blusa y zapatos. La segunda es usada por las mujeres y hombres ancianos diariamente, se compone de falda y blusa para el caso de las mujeres; pantalón y camisa para hombres en ambos casos se utiliza manta que en palabras de los informantes ellos mismos confeccionan.

### **Artesanías**

Los principales productos elaborados en la localidad son de fibra de maguey *ixtle*, para la elaboración de ayates y objetos de *ixtle* (sin especificar), de acuerdo con los informantes se menciona que una persona adulta del sexo femenino de la cabecera municipal Nicolás Flores, llegó a la localidad a enseñar a hilar este material y posteriormente a elaborar los productos, sin embargo no se especifica de donde se obtiene el material y si los productos se comercializan.

### **Creencias**

La creencia más representativa es la que corresponde a figuras religiosas, en primer lugar, por orden de importancia, se lo dan a San Isidro Labrador, Santo Patrono de la localidad y la Virgen de Guadalupe.

Además de las imágenes religiosas, otros personajes expresados en las leyendas de la localidad como las brujas, constituyen los seres sobrenaturales que acompañan a la localidad y a sus habitantes en su cotidianidad.

Por otro lado existen creencias que han surgido de la cotidianeidad de la localidad que se describirán a continuación:

Se menciona que en el panteón de la localidad se enterró al morir un niño en su tumba parado, para según informantes que otras personas no murieran rápido.

Donde se juntan los ríos de Hidalgo y Querétaro se dice que se escuchan lamentaciones y gritos los pobladores han atribuido estos sucesos a la presencia de la muerte en ese lugar.

### **Medicina tradicional**

Para recuperar la salud los informantes realizan las prácticas de medicina a través de un médico tradicional, generalmente para padecimientos como gripes, susto, dolor, empacho, se



utilizan hierbas que poseen propiedades curativas como es el caso del pirul y la ruda para el dolor; hierba del pastor, prodigioso y simoncillo si se padece de empacho; limón, miel, eucalipto y canela en caso de tener gripe y para el susto se utiliza lechuguilla, tripa de vaca y *ramita de añil*. Por otro lado refiriendo que ante algún padecimiento o enfermedad como cáncer o infección de riñones las personas recurren a las clínicas de salud más cercanas, como la que se encuentra ubicada en la cabecera municipal y /o Ixmiquilpan.

No se dio cuenta de la presencia de yerbero, rezandero, sobador, chupador, brujo o adivinador, únicamente del curandero y partera para el primer caso es una mujer no se especificó la edad, originaria de El Saucillo y su actividad consiste en curar del susto, cuajo y Su quehacer lo desarrolla en la vivienda propia, sin embargo no se especificó si recibe alguna retribución económica, en el caso de la partera de acuerdo con los informantes se menciona que esta actividad se deja de realizar a partir del año 1975, esta labor era desarrollada por una mujer, pero no se proporcionó información sobre el lugar donde atedía y si recibía alguna retribución.

## VI. Las asambleas. ¿Qué tipos de asambleas hay?

La estructura interna de la localidad se esquematiza en el siguiente diagrama, que tiene como objetivo conocer el orden y la organización de la localidad de El Saucillo ; la comunicación con las autoridades municipales y la promoción de actividades asignadas a los diferentes comités con un objeto específico. La estructura observada deviene de la existencia de autoridades locales y comités institucionales.

La asamblea más importante es la Comunal y se dirige a la mayoría de población por ser mayores de edad, comunero y ejidatarios, es encabezada por el Delegado Municipal.

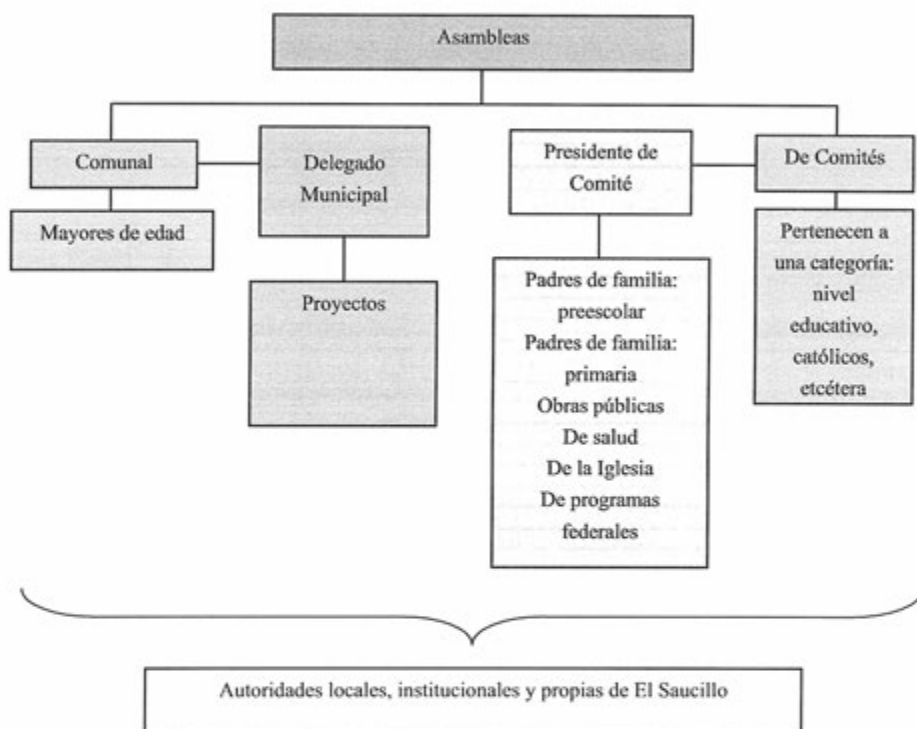
Por otra parte las asambleas bajo la responsabilidad del resto de los comités existentes en la localidad atañen a las personas que pertenecen a una categoría específica, por ejemplo padres de familia de los diferentes niveles educativos, salud y religioso, programas federales en consecuencia se tratan asuntos propios de dicha pertenencia y actividad, lo que describiremos posteriormente.

Lo apenas señalado constituye un elemento muy importante de la localidad pues la estructuración y conformación de los comités que han hecho denota lo trascendente que resulta el aspecto que a cada una compete y que podemos resumir en:

- \*Autoridad local
- \*Infraestructura
- \*Educación
- \*Salud
- \*Religión

## VII. Estructura interna

Estructura de la organización de El Saucillo, Zimpán, Estado de Hidalgo, 2013.



El Delegado Municipal y colaboradores: Consejo de Vigilancia, Proyectos y Comisariado Ejidal son las autoridades locales elegidas por la población con duración en el cargo sin especificar.

A ellos, como ya mencionamos, les compete la convocatoria de la Asamblea Comunal donde se eligen a las nuevas autoridades de este carácter, informe de las obras públicas necesarias o hechas, organización de faenas, mantenimiento de caminos y panteón, así como asuntos generales que atañen al orden y convivencia pacífica de los habitantes.

Se suma a lo dicho la relación directa que debe existir entre estas autoridades, principalmente el Delegado, con las municipales que permita por supuesto la exposición de hechos relevantes, carencias, necesidades, etcétera, con el fin de ser atendidos o brindar una solución.

Los comités institucionales refieren a educación en los niveles presentes en la localidad: preescolar, primaria y telesecundaria, todos tienen como característica su conformación y duración, esto es un Secretario, Tesorero y Vocales por el lapso de dos años, para el caso de preescolar es de un año. Se sabe que su elección corresponde a la comunidad escolar y quienes ocupan los cargos son padres de familia.

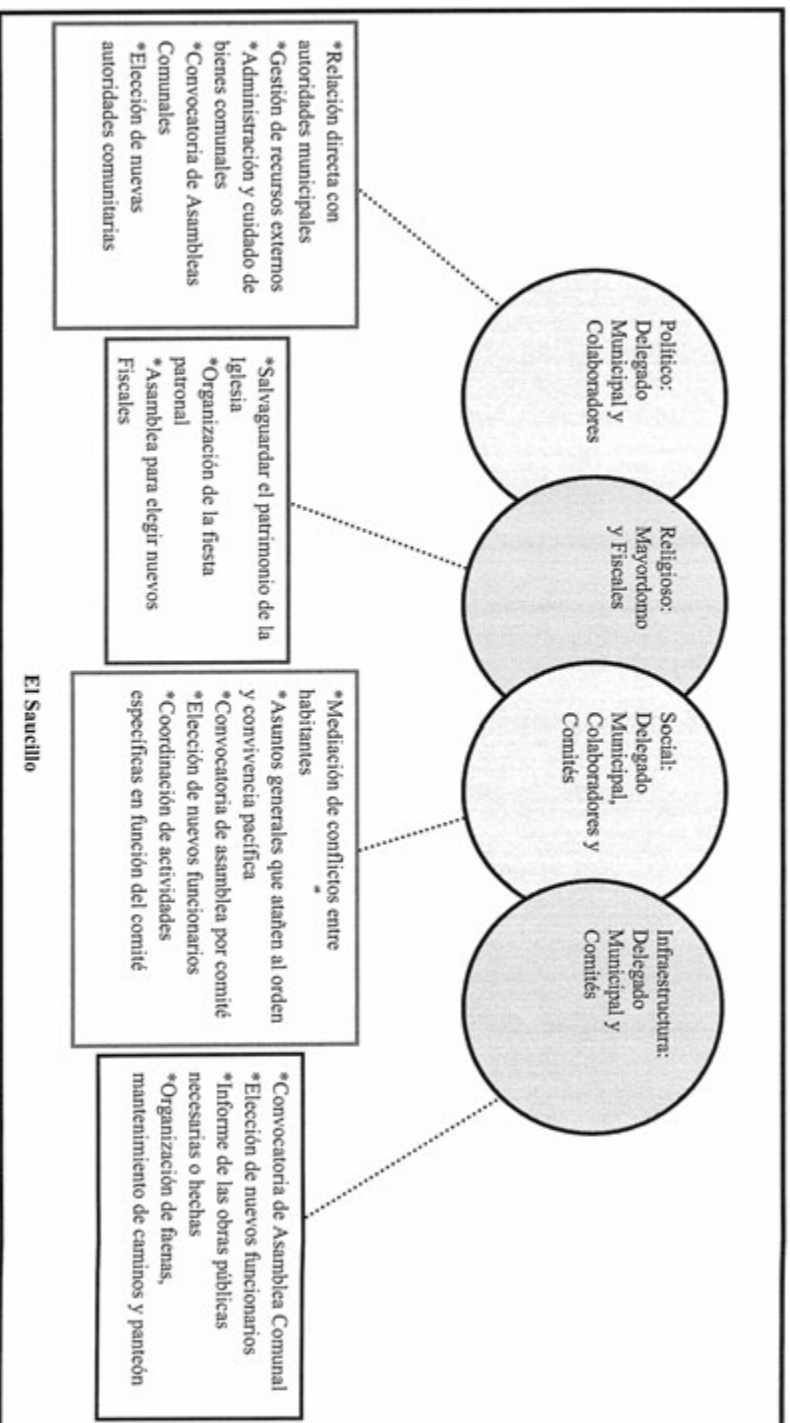
Cada uno en función del rubro que encabeza trata asuntos específicos con la porción de población que corresponde, de los tres podríamos resumir sus actividades en apoyo al desarrollo de los estudiantes, gestión de desayunos escolares, mantenimiento de las instalaciones educativas.

Por otro lado uno de los comités propios de la localidad es el de Salud, integrado por un Presidente y Vocal, su elección es comunitaria, con una duración de dos años. La asamblea que convoca es General y se centra en la exposición de lo que atañe a este rubro y lo que implica el ostentar el cargo, así como la elección de los siguientes funcionarios.

De este mismo carácter encontramos el Comité de Agua que está presente en las Asambleas Comunes en coordinación con el Delegado Municipal y sus colaboradores, tiene una duración de dos años; la asamblea en la que participa es de carácter comunal donde da cuenta de lo que le corresponde y se eligen en su momento los siguientes habitantes que conformarán el comité, sin embargo no se especifican las funciones y/o actividades del comité.

En función de los programas federales sociales, Oportunidades, 70 y más y Procampo, en este último los integrantes sólo son dos Vocales con una duración en el cargo de dos años, cabe señalar que entre tres comités no se especifican las actividades a realizar, la elección de estas personas está bajo el cargo de los beneficiarios de los mismos.

Finalmente el Comité de la Iglesia recae en un Mayordomo y un Suplente, electos en la asamblea que corresponde al comité con duración de dos años, durante este tiempo se encargarán de salvaguardar el patrimonio de la iglesia y la organización de la Fiesta Patronal.



## VIII. Participación de la mujer en la organización interna

La mujer en El Saucillo, refieren los informantes, ha ocupado cargos dentro del comisariado ejidal principalmente, se menciona que la morir un ejidatario las hijas heredan este nombramiento y participan en la toma de decisiones.

Es importante destacar que tampoco se mencionó la prohibición de asistencia de las mujeres a las diferentes asambleas que tienen lugar en la localidad, más bien se habló de que quienes participan son mayores de edad comuneros y ejidatarios, de lo cual podemos deducir que la presencia de la mujer en las asambleas, lo que permite que estén al tanto de las situaciones acontecidas y por suceder.

Cuando los informantes hablan de la forma de elección para cada autoridad local e integrantes de comités tampoco exponen la omisión del voto de las mujeres, si a eso sumamos que algunos cargos recaen en ellas cabe inferir que participan en la toma de decisiones. Sin embargo, se deja de lado su intervención en el resto de los cargos de las autoridades y comités, finalmente de la organización interna parcial que está en relación directa con las autoridades municipales: la Delegación, Proyectos y, por otro lado, la Iglesia.

## **IX. Presencia del trabajo de beneficio común (faena o servicio público)**

Las faenas, el trabajo en beneficio común, dependen en su organización y convocatoria del Delegado Municipal y sus colaboradores, así como del Comité de Obras Públicas en función de las necesidades que en infraestructura presente la localidad.

Los convocados a participar son personas con las siguientes características:

\*Mayores de edad

\*Comuneros

\*Ejidatarios

Mientras que los niños y personas de la tercera edad quedan excluidos de estas actividades.

Los habitantes que están obligados a acudir y faltan, son sancionados con multas económicas de \$100 pesos aproximadamente además de la ejecución de la faena no atendida; el pase de lista que se lleva a cabo para asegurarse de la asistencia a esta labor hace posible la emisión de recibos para los faltantes.

Actividades que comprenden las faenas:

\*Mantenimiento y limpieza de caminos para mejorar el acceso a la localidad, revestimiento y manejo de encharcamientos.

\*Siembra de la parcela de la localidad

\*Limpieza de la escuela primaria

\*Limpieza del albergue indígena

\*Desyerbe y cosecha de la parcela.

\*Mantenimiento y limpieza de la iglesia así como adorno para la Fiesta Patronal.

## X. Costumbre jurídica, resolución de conflictos, tipificación de faltas y delitos


La organización interna de la localidad en el tratamiento de faltas y delitos, resolución de conflictos y frecuencia de faltas y delitos, es un elemento que vincula la vida cotidiana de la localidad. Para el caso de la localidad de El Saucillo existe un reglamento interno escrito o estatuto comunal de convivencia, donde entra en vigor parte de la función del Delegado Municipal como máxima autoridad.

Tipo de faltas frecuentes que se cometen en la localidad	Perfil de la persona que los comete (Sexo, edad)	Forma de denunciar la falta (¿A quién se dirigen para hacer la queja?)	¿Quién recibe la denuncia y qué autoridad comunitaria es la que recibe la queja?	¿Cuáles son las faltas que se resuelven en la localidad?	¿Qué autoridad comunitaria interviene para resolver los conflictos?	¿Cuáles son las sanciones más comunes que se aplican?
1. Ofensas	Indistinto	Delegado Municipal	Delegado Municipal	Disculpa	Delegado Municipal	No se especifica
2. Cerca de terreno	Indistinto	Delegado Municipal	Delegado Municipal	Reposición	Delegado Municipal	No se especifica
3. Ataque de animal (perro) a animales de corral( borregos	Indistinto	Delegado Municipal	Delegado Municipal	Pago de animales	Delegado Municipal	No se especifica





**Francisco I. Madero (Guadalupe)**



## Créditos

### Participante

Leopoldo Torres Olguín

Israel Torres Trejo

Liliana Torres Ángeles

Guillermina Ángeles Trejo

Epifania Torres Torres

Bonifacio Trejo

### Cargo

Delegado Municipal

Ing. Mecánico

Contador

Ama de casa

Ama de casa

Campesino

## I. Identificación general

La presente monografía pretende exponer la vida social de la localidad de Francisco I. Madero (Guadalupe), municipio de Zimapán, y las características particulares que sus habitantes dan a este espacio geográfico, por lo que se referirán algunos aspectos históricos, territoriales, demográficos, así como la descripción del significado que los habitantes atribuyen a su colectivo en torno a lo indígena o no indígena.

Se sabe que el origen de la localidad se remonta al año 1734, los informantes no tienen datos exactos de su fundación, sólo aluden el nombre en honor a la Virgen de Guadalupe.



Fachada principal de Francisco I. Madero (Guadalupe)

El INEGI le otorgó a la localidad de Francisco I. Madero (Guadalupe) la clave 130840024, y de acuerdo con sus autoridades, la población actual es de 2000 habitantes, de los cuales aproximadamente el 43% son hombres y el resto mujeres. Sin embargo, las cifras oficiales reportan en el Censo del INEGI (2010) arroja que la población asciende a 1017 personas, 446 son hombres y 571 mujeres.

La lengua indígena hablada en la localidad es el otomí, donde los informantes aluden a un total de 100 personas que practican esta lengua, también lo referido por los informantes es que aproximadamente el 5% de la población (anteponiendo la cantidad total asumida por los mismos) es bilingüe, característica que se origina por el uso de la lengua indígena y el

español, por su parte el INEGI (2010) señalan que 51 habitantes de 3 años y más son hablantes de una lengua indígena, en el mismo rango de edad que hablan alguna lengua indígena y no hablan español se contabilizó 1 persona y 49 habitantes son bilingües.

El analfabetismo, de acuerdo a los informantes, sólo se presenta en 10 personas que no saben leer ni escribir, lo que indica, para ampliar el panorama al respecto se revisaron las cifras emitidas por el INEGI (2010) las cuales arrojan que la población de 8 a 14 años que no saben leer y escribir se contabilizaron 2 personas, para la población de 15 años y más analfabeta se tiene un total de 76 personas, de las cuales 20 son hombres y 56 son mujeres.

La composición religiosa de la localidad, según los informantes, está constituida en un 80% por católicos, y el 20% restante profesa otra religión como lo son los cristianos o Testigos de Jehová. Los datos que el INEGI (2010) expone al respecto son los siguientes: 989 habitantes católicos, 20 adeptos a las religiones protestantes, evangélicas y bíblicas diferentes de las evangélicas y 1 persona que manifestó no profesar ninguna religión.

La localidad, de acuerdo con los informantes, está dividida territorialmente por cuatro manzanas: Centro, Agua Grande, Higerilla y Xindhó Guadalupe; donde la primera recibe el nombre porque se encuentra en el centro de la localidad esta es la única manzana que cuenta en su totalidad con todos los servicios públicos; la segunda refiere el nombre gracias a que era la manzana que contaba con el mayor abastecimiento de agua; la manzana Higerilla se nombra así por la enorme cantidad de plantas de higerilla (planta silvestre que da un fruto parecido a las lichis) que se daban en el lugar; y la última manzana, la de Xindhó Guadalupe deriva su significado por la palabra en otomí que es Piedra Ancha. En los cuatro territorios se practican las dos lenguas (otomí y español) y cada una cuenta con su propio Delegado.

El demás territorio se divide en ejidos, bienes comunales y propiedad privada; no se alude por parte de los pobladores el número de viviendas y familias que habitan la localidad, mientras que datos del INEGI (2010), señalan un total de 418 viviendas de las cuales 276 están habitadas por aproximadamente cinco personas.

La vivienda se caracteriza por ser construida principalmente con block, donde la mayoría presenta techos de losa y sólo un 20% es de lámina, con pisos rústicos o de loseta; la mayoría está conformada por tres habitaciones, además de la cocina de leña o gas y baño con letrina o retrete.

Los servicios de agua, electricidad y drenaje son con los que cuentan las viviendas de la localidad, se argumentan que el agua está presente en un 70% de su totalidad y no carecen de luz eléctrica ni drenaje. La mayoría cuenta con teléfono celular, radio, televisión, licuadora y refrigerador; un equipo de cómputo sin servicio de internet, más de la mitad de las casas, cuentan con boiler, ya sea de leña o gas.

Los animales domésticos que frecuentemente se tienen son gatos y perros; por otro lado, las gallinas, borregos y caballos son los animales de corral que poseen.



Tipo de vivienda

En cuanto a la infraestructura de la localidad tienen preescolar, primaria y telesecundaria que constituyen espacios sociales importantes; a ello se suma la casa de salud y panteón. La localidad tiene canchas deportivas de básquetbol y fútbol, así como un auditorio de usos múltiples que cuenta con un salón para eventos. En cuanto a las construcciones para culto religioso, destaca la iglesia que está construida de tepetate y cantera intercalada, cuenta con una sacristía con altar principal y una cruz en la torre, con tres enormes campanas y dos más chicas se hacen notorias, frente a una infraestructura donde rinden culto a una imagen de la Virgen de Guadalupe con alas y otros santos; los habitantes la consideran un importante patrimonio cultural. Para la administración de justicia se cuenta con la delegación y en función de lo anterior es patente la carencia de bachillerato, de escuela superior y de CONAFE, además de clínica, mercado (aunque existen diez tiendas que facilitan el comercio) y plaza.

Para arribar a la localidad es necesario el paso por la carretera municipal y el camino vecinal, donde los medios de transporte más comunes son las combis o taxis, las cuales tienen un horario de salida de cada media hora. El uso de vehículo es el principal medio de transporte para arribar a la localidad.


La localidad de Francisco I. Madero (Guadalupe), se conoce y reconoce como indígena por parte de sus habitantes, al asegurar que son herederos de un conocimiento ancestral, lo que se refuerza con el uso de la lengua indígena que persiste junto con su patrimonio cultural que será tratado más adelante, algunas personas, a causa de sus tradiciones, no usa los servicios o modernidades con las que cuenta la localidad.



Escuela Telesecundaria



Canchas Deportivas



Iglesia





Delegación

Auditorio

Preescolar

## II. Cronología histórica mínima

Año	Suceso principal	Descripción
1734	Inauguración de la iglesia	Tras una larga jornada de trabajo por parte de los habitantes para construir este patrimonio cultural de la localidad, es en el 31 de octubre de este año, cuando se inaugura la iglesia que en la actualidad funge como inmueble para rendir culto a sus santos y sobre todo a la Virgen de Guadalupe.
1960	Inundación	De acuerdo a los informantes, es en este año una gran tormenta provoca una inundación, con este fenómeno la mayoría de las casas de la localidad sufrieron daños.
1968	Llegada de luz eléctrica	El servicio eléctrico se implementa en este año, para satisfacer una necesidad fundamental de los habitantes; actualmente no cuentan con el servicio algunas casas.
1990-1996	Inicio de construcción de telesecundaria	Se inicia con gran entusiasmo la construcción de la Telesecundaria Ignacio I. Madero, que comenzó funcionando con televisorios de los habitantes, y fue hasta el año de 1996 cuando se terminó el inmueble que actualmente sigue en renovándose para otorgar un mejor servicio al alumnado.
1997	Nevada	Una fuerte tormenta de nieve destruye gran parte de cultivos de la localidad, donde se hizo presente enormes cantidades de hielo que afectaron las cosechas.

Como se puede apreciar en la tabla anterior los hechos relevantes corresponden a parte de la construcción de la infraestructura de la localidad y eventos climatológicos que han sufrido sus habitantes de la localidad. Los informantes realizan la construcción de su iglesia, que constantemente se encuentra en mantenimiento y aquellos fenómenos meteorológicos que se hicieron presentes en la localidad, destruyendo principalmente las milpas, que es el producto que la mayoría de los campesinos siembran, en la memoria colectiva no permanecen las fechas en que se construyeron otros centros educativos como su primaria y preescolar.

### III. Ciclo anual (actividades económicas, emigración, ritos, fiestas y modo de celebración)

El ciclo anual de la localidad está constituido por los aspectos agrícolas, culturales, religiosos, festividades o celebraciones. En su conjunto constituyen las características que indican la unidad de Francisco I. Madero al reflejar lo que les resulta importante celebrar y las actividades que se deben realizar para vivir el día a día de acuerdo con sus usos y costumbre.

Actividad Económica	E	F	M	A	M	J	J	A	S	O	N	D
Ciclo agrícola												
Maiz												
Avena												
Cebada												
Otros productos: ninguno												
<b>Fiestas</b>	<b>E</b>	<b>F</b>	<b>M</b>	<b>A</b>	<b>M</b>	<b>J</b>	<b>J</b>	<b>A</b>	<b>S</b>	<b>O</b>	<b>N</b>	<b>D</b>
Fiesta del pueblo												Día 12. Virgen de Guadalupe
Patronal												Día 12. Virgen de Guadalupe
Camaval												

Fiestas	E	F	M	A	M	J	J	A	S	O	N	D
Ceremonias									Día 15. Fiestas Patrias		Día 28. Realización de Novenas	
Escuelas					Día 10. Día de las Madres		Clausuras Escolares					
Otras											Días 1 y 2. Día de muertos	Comunion es
<b>Enfermedades</b>	<b>E</b>	<b>F</b>	<b>M</b>	<b>A</b>	<b>M</b>	<b>J</b>	<b>J</b>	<b>A</b>	<b>S</b>	<b>O</b>	<b>N</b>	<b>D</b>
Personas												Gripe
Animales												
Plagas						Chapulines						
Epidemias												
Otras												
<b>Clima</b>	<b>E</b>	<b>F</b>	<b>M</b>	<b>A</b>	<b>M</b>	<b>J</b>	<b>J</b>	<b>A</b>	<b>S</b>	<b>O</b>	<b>N</b>	<b>D</b>
Lluvias												
Calor												
Sequía												
Heladas												
Tormentas												
Otros												

Escasez de agua	E	F	M	A	M	J	J	A	S	O	N	D
Fuente principal de abastecimiento de agua:	P o z o											

Actualmente, la agricultura está dejando de ser una de las principales fuentes de trabajo de los habitantes de la localidad, ya que los informantes argumentan que cada vez son más los habitantes que viven de inmigrantes que trabajan en Estados Unidos, pero los que aún siguen preservando esta práctica, siembran principalmente maíz y frijol, que regularmente en cada temporada llegan a sembrar 500 cuartillos de maíz y 100 cuartillos del segundo producto.

La cebada y avena son otros cultivos que se hacen notorios en las siembras de los agricultores, quienes aprovechan los climas para lograr una buena cosecha. Aunque llegan a mantener la idea que no son suficientes las ganancias que actualmente les deja sembrar cualquier clase de cultivos.

Las fiestas principales de la localidad corresponden en orden cronológico a los festivales que realizan las escuelas para la celebración del Día de las Madres en mayo, Clausuras Escolares en julio, las Fiestas Patrias en septiembre, El día de Muertos en noviembre seguidas de las más importantes que son la Fiesta del Pueblo y la Fiesta Patronal donde veneran a la Virgen de Guadalupe en diciembre.



Explanada donde regularmente celebran las Fiestas Patrias

Al respecto de las enfermedades que padece la población, las gripes son identificadas como las principales en el mes de noviembre y diciembre que es el mes en donde igual tienen presencia las enfermedades en animales, no se especificó el tipo de padecimiento. Dentro de este mismo rubro se comenta que los chapulines, son una plaga que se hace presente en las milpas en el mes de junio.

Es importante mencionar que las variaciones climáticas señaladas en la tabla se exponen por los pobladores como una aproximación debido a que han observado desde hace algunos años variaciones importantes, lo que les impide, dar información certera que describa las condiciones climáticas en cada uno de los meses del año. De tal manera que las lluvias pueden presentarse de junio a octubre haciéndose presentes 3 veces por mes; la temporada de calor abarca de abril a mayo, y donde la sequía se hace presente meses antes en enero y febrero y vuelven a afectar de octubre a diciembre; mientras que enero y diciembre son señalados como los meses de heladas; los meses en los que se han detectado tormentas son febrero y marzo.

Finalmente los pozos de agua, son los que dan el mayor abastecimiento a los pobladores de la localidad, su ganado y riego de cultivos, aunque informan que el agua sólo llega por las tomas una vez por semana y que en algunos momentos las pipas son las que dan el abastecimiento total.

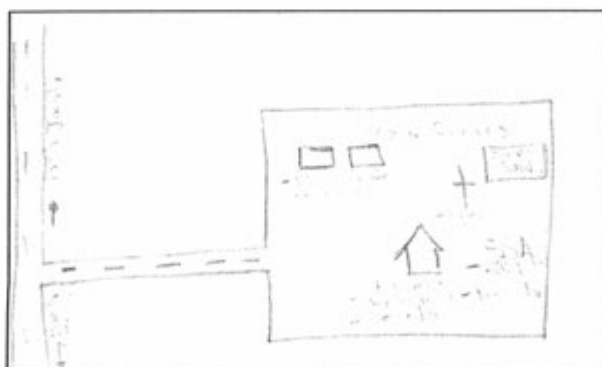
#### IV. Croquis regional y de la localidad

En la siguiente imagen de acuerdo a la información de los pobladores se ubica espacialmente Francisco I. Madero (Guadalupe) en relación a las localidades vecinas, es posible apreciar la cercanía con la localidad de Xhindo I, que mantiene un pozo que les brinda parte del agua potable, ubicada hacia el Norte de la localidad se encuentra Pueblo Nuevo, hacia el Este está Rinconada, hacia el Sur esta Salitre y Tenguedo.



Croquis regional de la localidad de Francisco I. Madero (Guadalupe)

En esta segunda imagen se puede apreciar la principal distribución de la comunidad en las cuatro manzanas que la conforman. Del lado izquierdo del croquis esta la carretera municipal, las estructuras que destacan son el depósito de agua potable, la iglesia, el panteón, la escuela primaria, secundaria y presecular así como la casa de salud.



Croquis de Francisco I. Madero (Guadalupe)

## V. Adscripción y prácticas culturales

La adscripción y prácticas culturales son elementos que dotan de singularidad y por lo tanto definen a una localidad o colectivo frente a otras, motivo por el cual se describen mes por mes los quehaceres que congregan a la población en torno a un objetivo y que constituyen la vida cotidiana de la localidad de Francisco I. Madero (Guadalupe), y brinda elementos para sustentar o rechazar si su vida social es de carácter indígena.

### **Enero, febrero, marzo y abril**

En estos meses no se mencionó por los informantes ninguna fiesta o celebración.

### **Mayo**

Día de las Madres

En los institutos educativos de la localidad (preescolar, primaria y secundaria) se celebra el Día de las Madres el día 10 de este mes, haciendo un festín y dando regalos proporcionados por habitantes y del municipio.

### **Junio**

No se aludió a alguna festividad o celebración en este mes.

### **Julio**

Se sabe que en este mes en las escuelas se llevan a cabo las Clausuras al término del ciclo escolar, no se especificó más información.

### **Agosto**

No se aludió a alguna festividad o celebración en este mes.

### **Septiembre**

Fiestas Patrias

El día 15 de este mes, se celebra el Día de la Independencia de México, donde en la explanada principal el presidente municipal llega a dar El grito de independencia, y es en las escuelas del lugar donde se rinden honores a la bandera.

### **Octubre**

De acuerdo a los informantes, en este mes no existe celebración alguna.



## **Noviembre**

### **Día de Muertos**

La celebración de Día de Muertos que corresponde a los días 1 y 2 se organiza por casa o familia; consiste en la colocación de ofrendas y/o altares que se componen de comida, bebidas, flores, retratos y sahumerios (incensarios), además se realiza un convivio con la familia.

### **Día 28**

La celebración que se hace en este día, es a la que los habitantes le llaman Realización de Novenas, donde la imagen de la Virgen de Guadalupe a través de una procesión llega hasta el día 11 de diciembre a la iglesia de la localidad. La procesión es a pie, aún cuando se invitan a diferentes localidades.

## **Diciembre**

### **Fiesta Patronal y del Pueblo**

#### **Día 8**

En este día, se comienza a colocar y adornar la iglesia de la localidad, durante una jornada que comienza desde temprano hasta que anochezca, los habitantes utilizan semillas para adornar la festividad y darle vida al lugar.

#### **Día 10**

En este día llegan las imágenes, y son recibidas con un convivio que hacen los habitantes, organizando una cabalgata que muestra el comienzo de una gran fiesta.

#### **Día 11**

La celebración a la Virgen de Guadalupe ha comenzado, y para hacer honor al momento, la peregrinación ciclista comienza su curso saliendo del lugar a las 10 am. Con rumbo a la Basílica de Guadalupe, que se encuentra en la Cd. de México.

Las luminarias, son otro espectáculo que a los habitantes les gusta observar y asistir, pues queman grandes cantidades de leña en el patio de la iglesia, junto con eventos deportivos y culturales se hacen presentes por parte de las primarias y secundarias vecinas que compiten con las de la localidad.

#### **Día 12**

Siendo las 12:00 am. Comienzan las mañanitas a la Virgen de Guadalupe, que tras misas reciben a la peregrinación ciclista que trae la antorcha desde la Cd. de México. Continúan los

eventos deportivos y los bailes populares junto con música de viento en la sala de usos múltiples de la localidad. Los habitantes degustan de un enorme festín donde preparan mole de olla, barbacoa, y otros guisados, que después de haber convivido, acuden a observar la quema del castillo que les ha sido donado por la Manzana de Higerilla.

### **Día 13**

Continúa la fiesta en la localidad, donde a las 10:00 am. Se hace una misa en honor a la Virgen de Guadalupe y los demás santos, la quema de cohetes y otro castillo donado por Agua Grande y la Manzana del Centro, son los que dan fin a la celebración.

### **Características de las manifestaciones culturales de la localidad**

#### **Leyendas y lugares sagrados**

Los informantes no mencionan alguna leyenda, canto, poema o cuento representativo de la localidad, sólo mantienen la creencia de que si alguna mujer embarazada llega a asomarse al horno donde están preparando la barbacoa, esta no se cose y por lo tanto no se consume.

#### **Comida**

La comida propia de las celebraciones o festividades mencionadas, principalmente la patronal, consiste en mole rojo o verde, barbacoa de borrego, caldo de olla, enchiladas, carne de cerdo, arroz y frijoles; que es preparada por las mujeres madres de familia y quienes adquieren los insumos con dinero propio de la familia.

#### **Música**

Los músicos que tiene presencia en la localidad son quienes se encargan de acompañar las festividades más importantes: de los días 8 a 13 de diciembre, es conformados por dos grupos, que son organizados por los ciudadanos Gabriel Ortiz y Ricardo Torres, que adquieren los contratos por parte de los mayordomos de las iglesias u otras personas. Caracterizados por tocar música típica y melodías propias, sus presentaciones requieren de un pago.

#### **Danza**

Los informantes no mencionan algún grupo de danza en la localidad.

#### **Vestimenta**

De acuerdo a los habitantes, no existe alguna vestimenta tradicional en la localidad, más todos o la mayoría se viste con prendas normales en cualquier ocasión.

### **Artesanías**

No hay presencia de artesanías propias de la localidad.

### **Creencias**

La creencia más representativa es la que corresponde a figuras religiosas, en primer lugar, por orden de importancia, se lo dan a la Virgen de Guadalupe y después a los demás santos, a quienes los habitantes de la localidad, creen que a base de rezos y cantos que organizan el día 13 de diciembre, sanarán todas sus enfermedades.

### **Medicina tradicional**

Para recuperar la salud, los informantes negaron las prácticas de medicina a través de un médico tradicional, refiriendo que ante algún padecimiento o enfermedad recurren a la casa de salud de la localidad, donde se encuentra un médico y dos enfermeras que atienden a los pacientes.

No se dio cuenta de la presencia de, curandero, sobador, chupador, brujo, rezandero, partera o adivinador, únicamente del yerbero que de acuerdo a los informantes adquirió sus atributos por herencia culinaria, más no dieron informes del cobro por sus servicios.

## VI. Las asambleas. ¿Qué tipos de asambleas hay?

La estructura interna de la localidad se esquematiza en el siguiente diagrama, que tiene como objetivo conocer el orden y la organización de la localidad de Francisco I. Madero (Guadalupe); la comunicación con las autoridades municipales y la promoción de actividades asignadas a los diferentes comités con un objeto específico. La estructura observada deviene de la existencia de autoridades locales y comités institucionales.

La asamblea más importante es la comunal y se dirige a la toda la población por ser mayores de edad, es encabezada por el Delegado Municipal y sus colaboradores, además del Comité Agrario donde se trata la elección de autoridades locales del Delegado, Presidente, Vicepresidente, Secretario, Tesorero y Vocales; Comandantes y Policía Comunitaria.

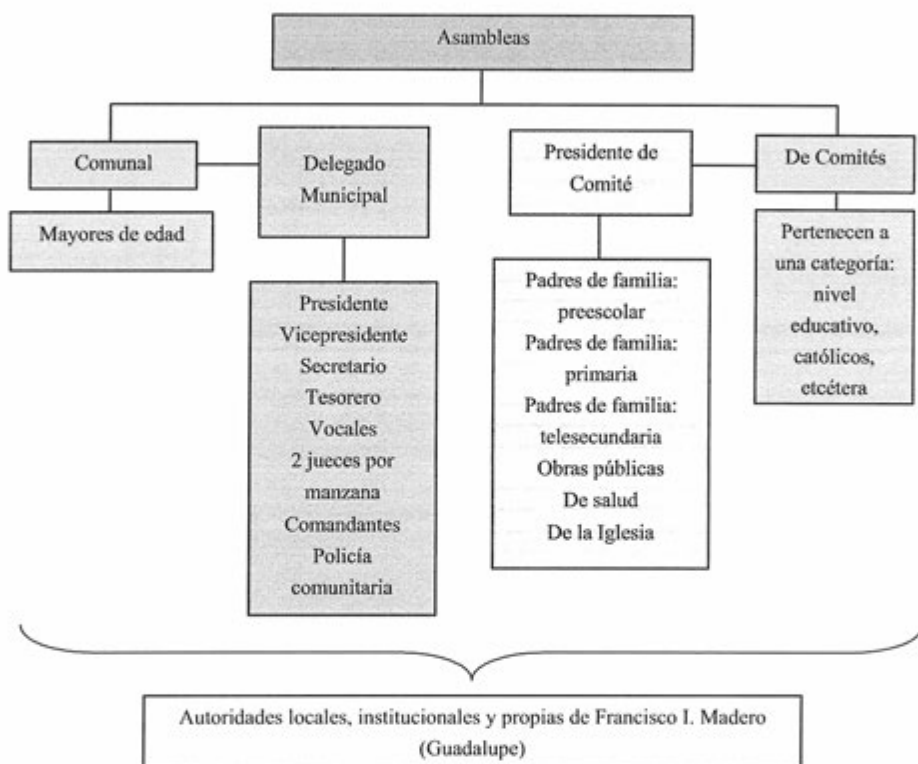
Por otra parte las asambleas bajo la responsabilidad del resto de los comités existentes en la localidad atañen a las personas que pertenecen a una categoría específica, por ejemplo padres de familia de los diferentes niveles educativos, salud y religioso, en consecuencia se tratan asuntos propios de dicha pertenencia y actividad.

Lo apenas señalado constituye un elemento muy importante de la localidad pues la estructuración y conformación de los comités que han hecho denota lo trascendente que resulta el aspecto que a cada una compete y que podemos resumir en:

- \*Autoridad local
- \*Infraestructura
- \*Educación
- \*Salud
- \*Religión

## VII. Estructura interna

Estructura de la organización de Francisco I. Madero (Guadalupe), Zimapán, Hidalgo, 2013



El Delegado Municipal y colaboradores: Presidente, Vicepresidente, Secretario, Tesorero, Vocales, Jueces, Comandantes y Policía Comunitaria son las autoridades locales elegidas por la localidad con duración de tres años dependiendo del periodo del presidente municipal. A ellos, les compete junto con el Comité Agrario la convocatoria de la asamblea comunal donde se eligen a las nuevas autoridades de este carácter, informe de las obras públicas necesarias o hechas, organización de faenas, mantenimiento de caminos y panteón, así como asuntos generales que atañen al orden y convivencia pacífica de los habitantes.

Se suma a lo dicho la relación directa que debe existir entre principalmente el Delegado, con las autoridades municipales que permita por supuesto la exposición de hechos relevantes, carencias y necesidades con el fin de ser atendidos o brindar una solución.

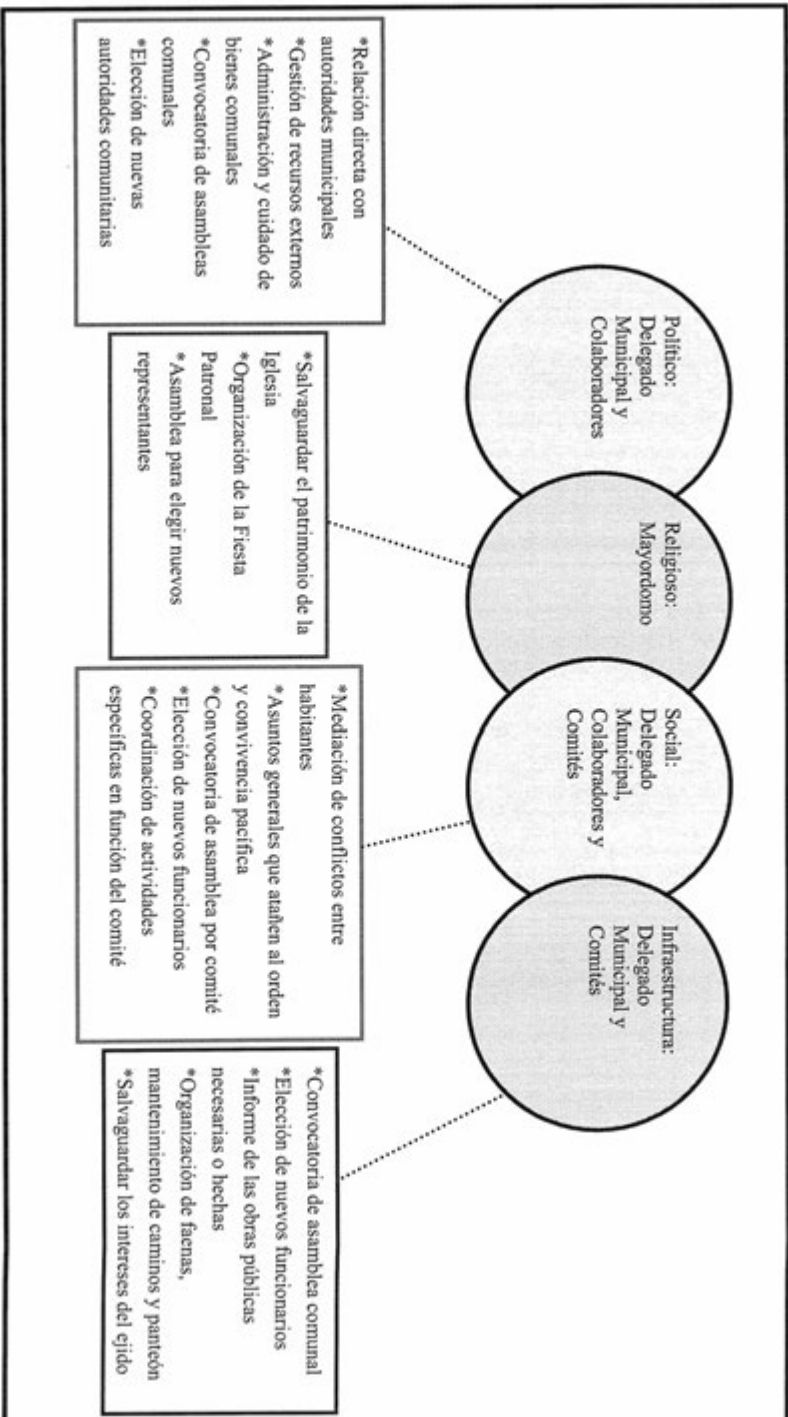
Los comités institucionales refieren a educación en los tres niveles presentes en la localidad: preescolar, primaria y telesecundaria, todos tienen como característica su conformación y duración, esto es un secretario, tesorero y vocales durante tres años. Sabemos que su elección corresponde a la comunidad escolar y quienes ocupan los cargos son padres de familia.

Cada uno en función del rubro que encabeza trata asuntos específicos con la porción de población que corresponde, de los tres podríamos resumir sus actividades en apoyo al desarrollo de los estudiantes, sin embargo no se menciona por ejemplo la especificidad que le compete a cada cargo.

Por otro lado uno de los comités propios de la localidad es el de Salud, integrado por un Presidente y Vocal, su elección es comunitaria, su función es el mantenimiento y vigilancia de la casa de salud con una duración indefinida. La asamblea que convoca es general y se centra en la exposición de lo que atañe a este rubro y lo que implica el ostentar el cargo, así como la elección de los siguientes funcionarios.

De este mismo carácter encontramos el Comité Agrario que está presente en las Asambleas Comunales en coordinación con el Delegado Municipal y sus colaboradores, se integra por Presidente, Secretario, Tesorero y Vocal; su función es la organización, dirección y cuidado de obras públicas, así como vigilar los intereses del ejido; tiene una duración de tres años; la asamblea en la que participa es de carácter comunal donde da cuenta de lo que le corresponde y se eligen en su momento los siguientes habitantes que conformarán el comité.

Otro comité interno es el del Agua, que está encargado de supervisar que el líquido pueda ser consumido sin causar daños, y finalmente el Comité de la Iglesia recae en Mayordomos electos en la asamblea que corresponde al comité con duración de dos años, durante este tiempo se encargarán de salvaguardar el patrimonio de la iglesia y la organización de la Fiesta Patronal.



## VIII. Participación de la mujer en la organización interna

La mujer en Francisco I. Madero (Guadalupe), refieren los informantes, ha ocupado cargos importantes dentro de los comités de la localidad, por ejemplo, la Delegada electa hace cuatro años por parte de la asamblea del pueblo, que fungió en el puesto de una manera exitosa.

Cuando los informantes hablan de la forma de elección para cada autoridad local e integrantes de comités tampoco exponen la omisión del voto de las mujeres, si a eso sumamos que algunos cargos recaen en ellas cabe inferir que participan en la toma de decisiones.

La participación de la mujer en el progreso de la localidad, igual se hace presente en grupos de trabajo como la realización de faenas.



## **IX. Presencia del trabajo de beneficio común (faena o servicio público)**

Las faenas, el trabajo en beneficio común, dependen en su organización y convocatoria del Delegado Municipal y sus colaboradores, así como de los mayordomos y algunos representantes de los comités educativos.

Los convocados a participar son personas con las siguientes características:

\*Ciudadanos padres de familia

Mientras que los niños y personas de la tercera edad quedan excluidos de estas actividades.

Para los habitantes que están obligados a acudir y faltan, son sancionados con multas de \$100 pesos además de la ejecución de la faena no atendida; el pase de lista que se lleva a cabo para asegurarse de la asistencia a esta labor hace posible la emisión de recibos para los faltantes.

Actividades que comprenden las faenas:

\*Mantenimiento y limpieza de caminos

\*Limpieza de calles antes y después de la Fiesta Patronal

## X. Costumbre jurídica, resolución de conflictos, tipificación de faltas y delitos

La organización interna de la localidad en el tratamiento de faltas y delitos, resolución de conflictos y frecuencia de faltas y delitos, es un elemento que vincula la vida cotidiana de la localidad. Para el caso de la localidad de Francisco I. Madero (Guadalupe) no existe un reglamento interno escrito o estatuto comunal de convivencia, pero pretenden crear uno y actualmente se describe a la localidad como regida por usos y costumbres, donde entra en vigor parte de la función del Delegado Municipal como máxima autoridad.


Tipo de faltas frecuentes que se cometen en la localidad	Perfil de la persona que los comete (Sexo, edad)	Forma de denunciar la falta (¿A quién se dirigen para hacer la queja?)	¿Quién recibe la denuncia y qué autoridad comunitaria es la que recibe la queja?	¿Cuáles son las faltas que se resuelven en la localidad?	¿Qué autoridad comunitaria interviene para resolver los conflictos?	¿Cuáles son las sanciones más comunes que se aplican?
1. Conflictos entre personas en estado de ebriedad	Hombres adultos	Delegado Municipal	Delegado Municipal	Alteración del orden público	Delegado Municipal	Multas

Se señalan como principal falta en su consistencia y recurrencia los conflictos entre personas en estado de ebriedad, los cuales se turnan con la máxima autoridad local que es el Delegado Municipal, las sanciones que se imponen son multas.

Se argumenta que nunca se han presentado conflictos que ameriten la intervención de autoridades distintas a las locales, pues se han logrado acuerdos internos para la resolución de estas situaciones, lo cual reafirma que su normatividad está basada en usos y costumbres.



**Francisco Villa (Llano Segundo)**



## Créditos

### Participante

Josefina Acosta Martínez

Vicente Rodríguez Aguilar

Reynaldo Beltrán Acosta

Epifanía Rodríguez Muñoz

Elodia Lora Lora

Carolina Martínez Hernández

Macario Muñoz Aguilar

Gregorio Rodríguez Aguilar

Higinia Cantera Lara

Arcadia Cantera Muñoz

### Cargo

Delegada Municipal

Comisariado Ejidal

Mayordomo

Vocal Alimentación Educación Salud

Presidenta de la Carretera

Vicepresidenta del Preescolar

Vecino

Vecino

Vecina

Vecina

## I. Identificación general

La presente monografía pretende exponer la vida social de la localidad Francisco Villa (Llano Segundo), Municipio de Zimapán, y las características particulares que sus habitantes dan a este espacio geográfico, por lo que se referirán algunos aspectos históricos, territoriales, demográficos, así como la descripción del significado que los pobladores atribuyen a su colectivo en torno a lo indígena o no indígena.

El origen de la localidad fue en el año de 1928; antes de recibir el nombre de Francisco Villa (Llano Segundo), cuentan los informantes que a la localidad se le conocía como Llano Segundo. Pero tenían un adeudo y por acuerdo de los vecinos se le dejó el nombre que actualmente tiene, en honor del revolucionario Francisco Villa. Los informantes mocionan los nombres de los fundadores de la localidad, a saber: Luis Rodríguez, Celestino Muñoz, Modesto Rodríguez, Irineo Acosta, Refugio Rodríguez Sánchez, Leonila Trejo López, Modesta Cantera González, Jesús Rodríguez, Apolinar Sánchez y Cornelia González.

El INEGI le otorgó a la localidad de Francisco Villa (Llano Segundo), la clave 0130840078, de acuerdo con las autoridades, la población actual total es de 174 habitantes, de los cuales 83 son hombres y 91 mujeres. Sin embargo, las cifras oficiales reportan en el Censo de 2010 que la población asciende a 101 personas, 42 son hombres y 59 mujeres.

La lengua indígena hablada en la localidad es el otomí y los informantes desconocen cuántas personas son las que aun hablan esta lengua; por su parte el INEGI (2010) señala que 31 habitantes de más de 3 años la hablan; lo referido por los informantes es que aproximadamente un 3% de la población es bilingüe.

El analfabetismo es un indicador importante que merece mencionarse, pues de acuerdo con los informantes se calcula que cerca del 2% de la población no saben leer ni escribir. Para ampliar el panorama al respecto se revisaron las cifras emitidas por el INEGI en 2010 en dos grupos de edades: personas entre 8 y 14 años que no saben leer ni escribir y personas mayores de 15 años analfabetas, correspondiendo al primer grupo una cantidad de 0 personas y para el segundo 8.

La composición religiosa de la localidad, según los informantes, está constituida predominantemente por católicos. Los datos que el INEGI (2010) expone al respecto son los

siguientes: 99 habitantes católicos y 1 adeptos a las religiones protestantes, evangélicas y bíblicas diferentes de las evangélicas y 1 persona que manifestaron no profesar ninguna religión.

La localidad, de acuerdo con los informantes, solo cuenta con una manzana de nombre El Zapote; además el territorio corresponde a ejidos con un total de 48 ejidatarios; no se alude por parte de los pobladores el número exacto de familias y viviendas que componen la localidad; el INEGI (2010) por su parte señala un total de 26 viviendas, de las cuales 25 se encuentran habitadas.

La vivienda promedio se caracteriza por ser construida principalmente por los siguientes materiales: en sus muros por block, en sus techos por loza y lámina; mientras que sus suelos son conformados por cemento y tierra; el tipo de baño es fosa séptica y; en sus cocinas usan leña y gas para cocinar.

Los servicios con los que cuenta la vivienda típica de la localidad son: gas solo en un 50% de estas; agua potable así como electricidad; un 80% de la población cuenta con celular, un 30% posee vehículo propio. Dentro del menaje, el total de las viviendas cuenta con radio, televisión, computadora; cuentan con licuadoras, refrigerador, un 5% con boiler y no cuentan con servicio telefónico local.



Vivienda típica

Los animales domésticos que frecuentemente se tienen son perros y gatos; por otro lado, las gallinas, caballos y burros son los animales de corral que poseen.

En cuanto a la infraestructura de la localidad poseen con los servicios educativos en los niveles: preescolar (CONAFE) y primaria, que constituyen espacios sociales importantes; a ello se suma una Casa de Salud, el panteón, canchas deportivas. En cuanto a las construcciones para culto religioso, destaca la iglesia.



CONAFE

Para arribar a la localidad es necesario el tránsito con vehículo por la carretera municipal y estatal, vereda, así como por un camino vecinal; no cuentan con servicio de transporte público. El uso de la bicicleta y bestias también es una opción aunque en escala menor.



Parte del acceso a Francisco Villa (Llano Segundo)

La localidad de Francisco Villa (Llano Segundo), se conoce y reconoce como indígena por parte de sus habitantes, por conservar sus costumbres y tradiciones, hablar la lengua otomí y por herencia de sus abuelos.



## II. Cronología histórica mínima

Año	Suceso principal	Descripción
1885	Agua del manantial	Trajeron agua del cerro.
1955	Primaria	Construcción de la primaria.
1973	Agua	Tuvieron agua del manantial de Coaxitli.
1990	Luz	Durante su cargo como Gobernador del estado de Hidalgo, Lugo Verduzco, visitó la localidad con motivo de la instalación de la energía eléctrica.
1990	Iglesia	Se construye la iglesia de la región.
1991	Granizada	Destruyó casas de cartón y murieron animales.
1993	Cancha	Se construyó la cancha de básquetbol.
2000	Preescolar	Se construyeron las instalaciones para la impartición del nivel de preescolar.
2002	Casa de Salud	Se construyó la casa de salud.

Como se puede apreciar en la tabla anterior los hechos relevantes corresponden a la infraestructura de la localidad: con la construcción de la primera iglesia, de aulas de educación; la implementación de servicios públicos y desastres naturales

### III. Ciclo anual (actividades económicas, emigración, ritos, fiestas y modo de celebración)

El ciclo anual de la localidad está constituido por los aspectos agrícolas, culturales, religiosos, festividades o celebraciones. En su conjunto constituyen las características que indican la unidad de Francisco Villa (Llano Segundo), al reflejar lo que les resulta importante celebrar y las actividades que se deben realizar para vivir el día a día de acuerdo con sus parámetros

Actividad Económica	E	F	M	A	M	J	J	A	S	O	N	D
Ciclo agrícola												
Maíz						Maíz						
Frijol						Frijol						
Café									Cebada Avena Alverjón			
Otros productos: ninguno												
Fiestas	E	F	M	A	M	J	J	A	S	O	N	D
Fiesta del pueblo									X			
Patronal												
Carnaval												

Fiestas	E	F	M	A	M	J	J	J	A	S	O	N	D
Ceremonias													
Escuelas													
Otras													
Enfermedades	E	F	M	A	M	J	J	J	A	S	O	N	D
Personas	X												X
Animales													
Plagas									X				
Epidemias			X		X								X
Otras													
Clima	E	F	M	A	M	J	J	J	A	S	O	N	D
Lluvias													
Calor													
Sequía													
Heladas													
Tormentas													
Otros													
Escasez de agua	E	F	M	A	M	J	J	J	A	S	O	N	D
Fuente principal de abastecimiento de agua:													

El cultivo de maíz, frijol, cebada, avena, calabaza, girasol, alverjón, aun se desarrolla en esta localidad, sin embargo, no se mencionan los meses en los que tienen lugar los procesos de cultivo, tales como siembra, tareas de cuidado y cosecha.

Las fiestas principales de la localidad corresponden en orden cronológico principalmente a la celebración de Ceremonias Institucionales educativas relativas a la clausuras de ciclos escolares, y a la celebración de su Fiesta Patronal el día 26 de julio (cabe resaltar que no se especifica por parte de los habitantes el nombre del Santo Patrono del Pueblo), sin embargo, de acuerdo al calendario católico tradicional el día 26 de julio corresponde a la celebración de Santa Ana. También se menciona que en las escuelas durante julio se realizan festejos, pero no se aclara ni cuales ni las actividades; lo mismo sucede para el mes de agosto, marcado por una ceremonia, de la cual no se presenta información.


Respecto a las enfermedades que padece la población, tal y como se mostró en el recuadro anterior son recurrentes principalmente en los meses de enero y diciembre generalmente, debido al cambio brusco de temperatura ya que según los pobladores es muy recurrente el cambio de clima. Por otra parte, los padecimientos de animales son de igual forma recurrentes en el mes de mayo; presentándose plagas en agosto y epidemias en marzo, mayo y diciembre. Para todos los casos, no se especificó el nombre de los padecimientos.

El ciclo climático anual en la región está marcado por fuertes heladas que se presentan en los meses de diciembre y enero regularmente; continuando con el aumento de la temperatura hasta llegar a la época de calor de marzo a junio y sequías en los mismos meses; las lluvias que favorecen el proceso agrícola aparecen en los meses de junio y julio; posteriormente, durante los meses de agosto y septiembre, las lluvias aumentan de intensidad, provocando tormentas, que en ocasiones perjudican los cultivos.

La principal fuente de abastecimiento durante la escasez de agua, en el mes de mayo, son los manantiales.

#### IV. Croquis regional y de la localidad

La siguiente imagen representa el croquis regional de la localidad de Francisco Villa (Llano Segundo), así podemos apreciar la cercanía que tiene con lugares colindantes, por ejemplo Lázaro Cárdenas, La Mesa, El aguacatal, entre otros.



Croquis regional de la localidad de Francisco Villa (Llano Segundo)

## V. Adscripción y prácticas culturales

La adscripción y las prácticas culturales son elementos que dotan de singularidad y por lo tanto definen a una localidad o colectivo frente a otras, motivo por el cual se describen mes por mes los quehaceres que congregan a la población en torno a un objetivo y que constituyen la vida cotidiana de Francisco Villa (Llano Segundo), y brinda elementos para sustentar o rechazar si su vida social es de carácter indígena.

### **Enero, febrero, marzo, abril, mayo y junio**

No se aludió a alguna festividad o celebración en estos meses.

### **Julio**

Día 26. Fiesta Patronal

La fiesta es en honor del Santo Patrono, cuyo nombre no mencionaron los informantes, pero que según el calendario católico se venera a Santa Ana. Se reúnen para organizar faenas y fijar una cooperación. Dentro de esta celebración reciben a las imágenes y se celebra la misa; además se desarrolla un rosario, organizan juegos, bailables y el torito contemplado como fuegos artificiales.

### **Agosto**

Aunque se marcó en el recuadro una ceremonia, no se dieron mayores detalles.

### **Septiembre**

Se marca como Fiesta del Pueblo, pero no se brindó información que permita su descripción.

### **Octubre, noviembre y diciembre**

No se aludió alguna festividad o celebración durante estos meses.

### **Características de las manifestaciones culturales de la localidad**

#### **Leyendas y lugares sagrados.**

Los habitantes consideran como leyenda que hayan pasado por ahí los personajes de la Revolución Mexicana.

No se aludió algún lugar sagrado.

**Comida**

En cuanto a la comida propia de las celebraciones o festividades se prepara mole, barbacoa, pozole, pulque; estos alimentos son elaborados por las mujeres adultas y los insumos son comprados por las personas que lo van a consumir.

**Música**

Los pobladores no hacen referencia de algún grupo de músicos.

**Danza**

Los pobladores no hacen referencia de alguna danza.

**Vestimenta**

No se mencionó el uso de vestimenta tradicional.

**Artesanías**

Los pobladores no hacen ninguna referencia en cuanto a la elaboración de alguna artesanía.

**Creencias**

Durante el periodo de embarazo las mujeres si no se comen lo que se les antoja nacerá el bebé con la boca abierta.

**Medicina tradicional**

Para recuperar la salud, los informantes negaron las prácticas de medicina a través de un médico tradicional, refiriendo que ante algún padecimiento o enfermedad recurren a las Clínicas de Salud más cercanas.

No se dio cuenta de la presencia de yerbero, curandero, chupador, brujo, partera o adivinador, ni rezandero.

## VI. Las asambleas. ¿Qué tipos de asambleas hay?

La estructura interna de la localidad se esquematiza en el siguiente diagrama, que tiene como objetivo conocer el orden y la organización de Francisco Villa (Llano Segundo); la comunicación con las autoridades municipales y la promoción de actividades asignadas a los diferentes comités con un objeto específico. La estructura observada deviene de la existencia de autoridades locales y comités institucionales.

La asamblea más importante es la General y es encabezada por la Delegada Municipal y sus colaboradores; las decisiones de esta asamblea son tomadas por mayoría de votos y la autoridad inmediata superior es el Presidente Municipal.

Así mismo existen tres asambleas más las cuales se encargan de temas Escolares, Ejidales y Religiosas. Para el caso de las Asambleas Escolares: estas se encuentran integradas por Docentes y Padres de Familia; son convocadas por el Director de las escuelas respectivas y los asuntos que tratan son todos aquellos que tengan que ver con beneficios hacia sus instituciones; las decisiones son tomadas por mayoría de votos, su autoridad inmediata superior es el Supervisor.

Por su parte la Asamblea Ejidal se encuentran integrada por Comisariados; son convocadas por el mismo Comisariado Ejidal y los asuntos que tratan son todos aquellos que tengan que ver con los asuntos propios del ejido; las decisiones son tomadas por mayoría de votos, su autoridad inmediata superior es el Tribunal Agrario.

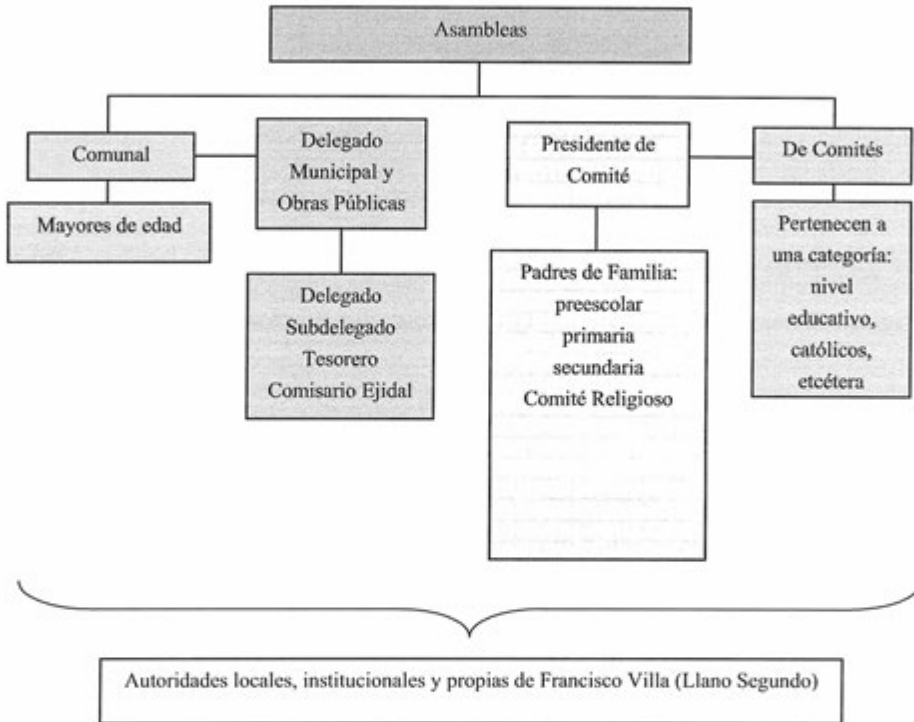
Lo apenas señalado constituye un elemento muy importante de la localidad pues la estructuración y conformación de los comités denota lo trascendente que resulta el aspecto que a cada una compete y que podemos resumir en:

- \*Autoridad local
- \*Educación
- \*Ejidal
- \*Religión



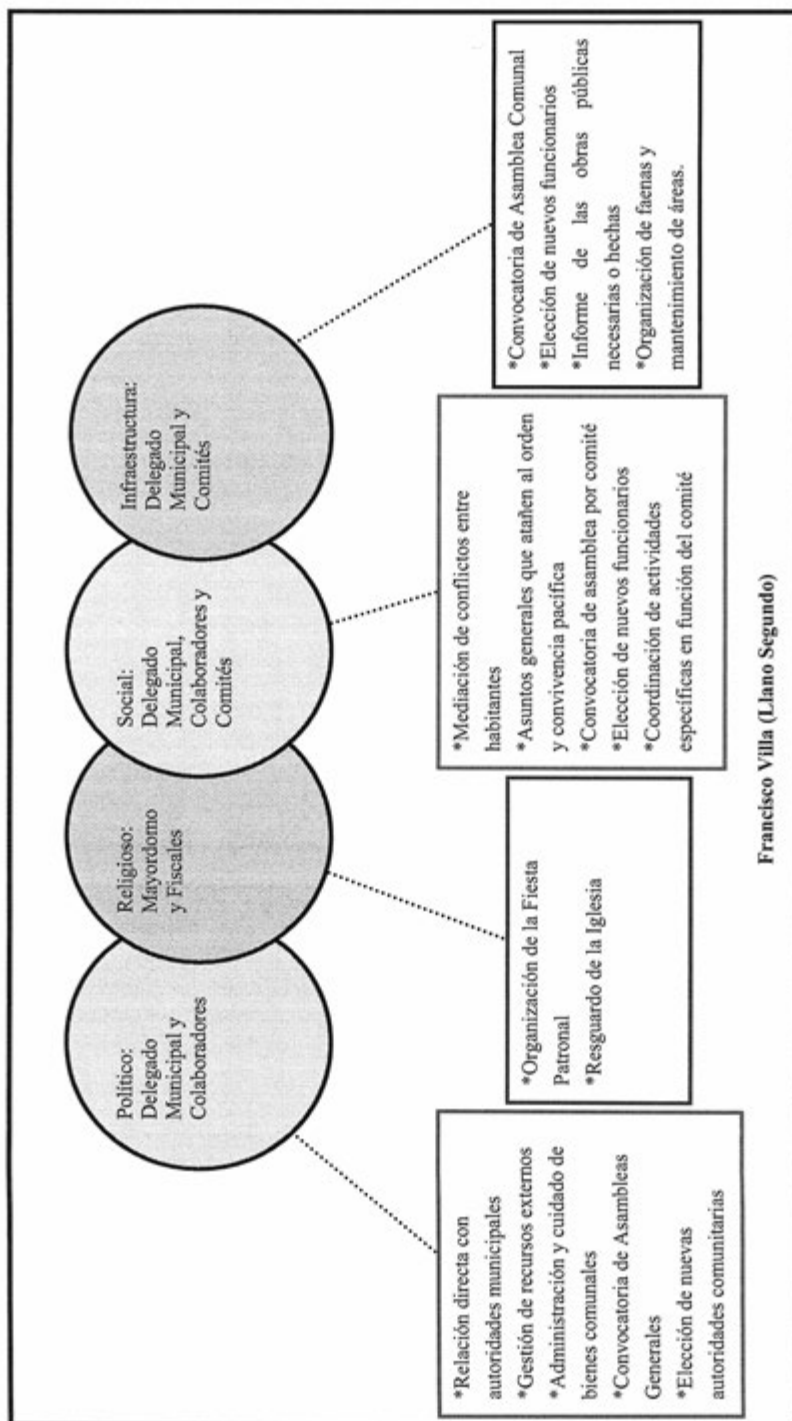
## VII. Estructura interna

Estructura de la organización de Francisco Villa (Llano Segundo), Zimapán, Hidalgo, 2013



El Delegado Municipal representa la autoridad máxima en la localidad, y es quien se encarga de organizar y reunir a los habitantes. Su periodo en funciones es de un año y a lo largo de ese tiempo, tienen como tarea resguardar el orden y convivencia de los ciudadanos, también atender las necesidades de la población y gestionar recursos en beneficio de los habitantes. El Comité de Salud que se encarga de dar aviso sobre el periodo de las citas médicas en la localidad. El Comité Escolar que se encarga de atender las necesidades de infraestructura de las escuelas; estos están integrados por padres de familia, y realizan tareas de gestión. Para el caso del Comité Religioso su tarea principal consiste en realizar la Fiesta Patronal, al igual que cuidar y dar mantenimiento a la iglesia; en algunas ocasiones se encarga de la calendarización de las misas.

Cargos y funciones principales de las autoridades de Francisco Villa (Llano Segundo), Zimapan, Hidalgo, 2013



### **VIII. Participación de la mujer en la organización interna**

En lo relativo a la participación de la mujer en la organización interna de Francisco Villa (Llano Segundo), es muy importante dado que desempeñan trabajos de beneficio común dentro de los comités.

Al respecto también es importante mencionar que tienen voz en la asamblea, dado que sus opiniones son respetadas y tomadas en cuenta.

Su desarrollo y participación en los comités educativos en donde adquieren funciones que se relacionan con la gestión de apoyos para el mejoramiento de las instalaciones de la localidad.

## **IX. Presencia del trabajo de beneficio común (faena o servicio público)**

Las faenas, el trabajo en beneficio común, dependen en su organización y convocatoria del Delegado Municipal y sus colaboradores, en función de las necesidades que en infraestructura presente la localidad.

Los convocados a participar son personas con las siguientes características:

\*Hombres y mujeres mayores de edad

\*Adultos sin importar su estado civil

Mientras que los niños y personas de la tercera edad quedan excluidos de estas actividades.

Los habitantes que están obligados a acudir, pues es parte de las tareas para el beneficio común que se realizan en la localidad; en caso de no acudir la faena puede ser intercambiada, lo que implica que se puede enviar a una persona que realice el trabajo en su lugar. Otro de los casos es que si el habitante no participa en las actividades, la población le llega a negar su apoyo en caso de que lo necesitara.

Actividades que comprenden las faenas:

\*Mantenimiento y limpieza de caminos, así como de áreas y espacios de la localidad.


\*Participación en las diversas actividades que sean solicitadas por el Delegado y comités.

## X. Costumbre jurídica, resolución de conflictos, tipificación de faltas y delitos

La organización interna de la localidad en el tratamiento de faltas y delitos es relativamente simple debido a que no se presentan faltas muy graves o que se tengan que turnar a la instancia municipal, según nos refieren los informantes. En el caso de la localidad de Francisco Villa (Llano Segundo) no se cuenta con un reglamento interno escrito o estatuto comunal de convivencia.

Tipo de faltas frecuentes que se cometen en la localidad	Perfil de la persona que los comete (Sexo, edad)	Forma de denunciar la falta (¿A quién se dirigen para hacer la queja?)	¿Quién recibe la denuncia y qué autoridad comunicaría es la que recibe la queja?	¿Cuáles son las faltas que se resuelven en la localidad?	¿Qué autoridad comunitaria interviene para resolver los conflictos?	¿Cuáles son las sanciones más comunes que se aplican?
Sin especificar						

## Cuesta Blanca



## Créditos

<b>Participante</b>	<b>Cargo</b>
Lucio Chávez Muñoz	Delegado Municipal
Francisca Pérez Francisco	Subdelegada
Eugenia Rezendiz Franco	Vecino
Evangelina Rezendiz Alvarado	Vecino
Crescencio Chávez Labra	Vecino
Joaquín Pérez López	Vecino
María Rosa Rezendiz Rezendiz	Vecino
Francisco Pérez Chávez	Vecino
Paulina Muñoz Barrera	Vecino

## I. Identificación general

La presente monografía pretende exponer la vida social de la localidad de Cuesta Blanca, municipio de Zimapán, y las características particulares que sus habitantes dan a este espacio geográfico, por lo que se referirán algunos aspectos históricos, territoriales, demográficos, así como la descripción del significado que los habitantes atribuyen a su colectivo en torno a lo indígena o no indígena.

El origen de la localidad se remonta a 1936, al respecto los habitantes relatan que el territorio pertenecía un general, quien posteriormente vendió el terreno a ocho personas, entre ellas Francisco Chávez Vega, Melitón Chávez Vega, Jesús Rezendiz, Jesús Francisco, Victoria Álvarez y Cándido Chávez.

El nombre de la localidad alude a una ladera blanca, no existe glifo antiguo o moderno que la represente.

El INEGI le otorgó a la localidad de Cuesta Blanca la clave 013084100; de acuerdo con sus autoridades, la población actual total es de 115 habitantes, de los cuales 49 son hombres y 66 mujeres. Sin embargo, las cifras oficiales reportan en el Censo de 2010 que la población asciende a 107 personas, 43 son hombres y 64 mujeres.



Cancha deportiva



La lengua indígena hablada en la localidad es el hñahñü, se refiere por parte de los habitantes que el 80% de la población total hace uso de ésta lengua, el INEGI (2010) señala que 22 habitantes de 3 años y más hablan alguna lengua indígena; los informantes asumen que 90 personas son bilingües, característica que se origina por el uso de la lengua indígena y el español, por su parte el INEGI (2010) alude a un total de 22 personas de 3 años y más en dicha categoría.

El analfabetismo es un indicador importante que merece mencionarse, pues de acuerdo con los informantes se calcula que cerca de 20 hombres y 20 mujeres no saben leer ni escribir; para ampliar el panorama al respecto se revisaron las cifras emitidas por el INEGI en 2010 en dos grupos de edades: personas entre 8 y 14 años que no saben leer ni escribir y personas mayores de 15 años analfabetas, correspondiendo al primer grupo una cantidad de 2 personas y para el segundo 22.



CONAFE

La composición religiosa de la localidad, según los informantes, está constituida en su mayoría por católicos y en menor cantidad por pentecostales. Los datos que el INEGI (2010) expone al respecto son los siguientes: 76 habitantes católicos y 30 adeptos a las religiones protestantes, evangélicas y bíblicas diferentes de las evangélicas.

La localidad, de acuerdo con los informantes, no está dividida territorialmente por barrios o manzanas, más bien se sabe que el tipo de tenencia de la tierra es propiedad privada y corresponde a 38 personas.

La vivienda se caracteriza por ser construida principalmente con block y carrizo, los techos son de lámina o concreto y el piso es firme o de tierra. Existen letrinas como baños pero su poca cobertura propicia que también se defecue al aire libre. La cocina es de leña. Se disponen de dos a tres habitaciones por vivienda que es habitada en promedio por de 2 a 6 personas; el INEGI (2010) estima 44 viviendas, de las cuales sólo 26 están habitadas; por su parte los informantes contabilizan 38 construcciones de este tipo.


Los servicios con los que cuenta la vivienda típica de la localidad se reducen al suministro de electricidad; existe en la mayoría de viviendas un radio, televisión, licuadora y refrigerador; un muy bajo porcentaje de la población hace uso del gas para cocinar y se estima por los informantes que un 30% de los habitantes poseen vehículo propio.

Los animales domésticos que frecuentemente se tienen son gatos y perros; por otro lado, los borregos, pollos, caballos, chivos y burros son los animales de corral que poseen.

En cuanto a la infraestructura destaca la casa comunitaria usada como escuela, Conafe de tipo preescolar, instalaciones precarias para atender la salud, una cancha deportiva y la iglesia pentecostés.

Para arribar a la localidad es necesario el paso por la vereda o camino vecinal a través de vehículo o a pie. No se da cuenta del paso de transporte público.

Los habitantes se asumen como indígenas por ser Hablantes de Lengua Indígena, conservar costumbres como el uso de molcajete y metate, destacando su tipo de organización que se detallará más adelante.



Espacio para atención de la salud

## II. Cronología histórica mínima

Año	Suceso principal	Descripción
1936	Compra de terreno	Se realiza la compra por ocho personas del territorio que actualmente comprende la localidad, se dice que la extensión de tierra era propiedad de un general.
1946	Arrieros	Se asumen como arrieros las personas que se caracterizaban por la explotación de metal (aunque no se especifica el tipo), actividad que comprendía su trabajo.
1954	Lluvias fuertes	A causa de las fuertes lluvias murieron dos personas que fueron arrastradas por el agua.
1984	Helada	La fuerte helada que tuvo lugar en este año provocó daños graves en garambullos y nopal.
1990	Electricidad	Se beneficia a los habitantes con el servicio de electricidad.
1994	Construcción de la cancha deportiva	El señor Emilio Rangel apoyó a los habitantes de la localidad con la construcción de la cancha deportiva y un sistema para abastecimiento de agua, este último servicio ausente aún.
1998	Construcción del templo	La iglesia pentecostés es edificada.

Como se puede apreciar en la tabla anterior los hechos relevantes corresponden distintos aspectos de la vida comunitaria de los habitantes; figuran como más importantes la fundación de la localidad, la existencia de arrieros, desastres naturales, infraestructura y servicios.

### III. Ciclo anual (actividades económicas, emigración, ritos, fiestas y modo de celebración)

El ciclo anual de la localidad está constituido por los aspectos agrícolas, culturales, religiosos, festividades o celebraciones. En su conjunto constituyen las características que indican la unidad de Cuesta Blanca al reflejar lo que les resulta importante celebrar y las actividades que se deben realizar para vivir el día a día de acuerdo con sus parámetros.

Actividad Económica	E	F	M	A	M	J	J	A	S	O	N	D
Ciclo agrícola												
Maíz				Siembra		Fertilización		Desyerbe y fumigación	Desyerbe y fumigación		Cosecha	
Frijol												
Otros productos: ninguno												
Fiestas	E	F	M	A	M	J	J	A	S	O	N	D
Fiesta del pueblo												
Patronal												
Carnaval												
Ceremonias												
Escuelas						Clausuras	Clausuras					

Fiestas	E	F	M	A	M	J	J	A	S	O	N	D
Otras											Días 1 y 2. Día de Muertos	Día 27. Comunidad Cristiana. Día 25 Navidad
<b>Enfermedades</b>	<b>E</b>	<b>F</b>	<b>M</b>	<b>A</b>	<b>M</b>	<b>J</b>	<b>J</b>	<b>A</b>	<b>S</b>	<b>O</b>	<b>N</b>	<b>D</b>
Personas												
Animales												
Plagas												
Epidemias												
Otras												
<b>Clima</b>	<b>E</b>	<b>F</b>	<b>M</b>	<b>A</b>	<b>M</b>	<b>J</b>	<b>J</b>	<b>A</b>	<b>S</b>	<b>O</b>	<b>N</b>	<b>D</b>
Lluvias												
Calor												
Sequia												
Heladas												
Tormentas												
<b>Escasez de agua</b>	<b>E</b>	<b>F</b>	<b>M</b>	<b>A</b>	<b>M</b>	<b>J</b>	<b>J</b>	<b>A</b>	<b>S</b>	<b>O</b>	<b>N</b>	<b>D</b>
Fuente principal de abastecimiento de agua: manantial												

Aunque no se especificaron las actividades que cada proceso de cultivo implica, se menciona que en abril se siembran el maíz y frijol, iniciando el proceso de cuidado del cultivo que implica la fertilización en los meses de junio y julio, esto es la aplicación de químicos o desechos orgánicos que favorecen su crecimiento y desarrollo; en los meses de agosto y septiembre se desyerba, después se fumiga con productos químicos que eliminan plagas y ayudan en su desarrollo; finalmente en noviembre inicia el periodo de cosecha.

Las principales celebraciones de la localidad corresponden a las clausuras escolares en el mes de junio; Día de Muertos el día 31 de octubre y 1 y 2 de noviembre, lo que denominan festividad de la comunidad cristiana con motivos navideños y el festejo de la Navidad por la comunidad católica en diciembre.

No se da cuenta de las enfermedades que aquejan a la población, pero se advierte que los padecimientos en animales son calenturas en los meses de mayo y junio, caracterizados con presencia de lluvia y calor, respectivamente. No se mencionan plagas ni epidemias.

La variación climática anual se describe en los meses de junio y julio con lluvias, el ascenso de temperatura se identifica de marzo a mayo, las sequías comprenden de febrero a mayo y las heladas ocurren de noviembre a enero.

La fuente principal de agua es un manantial; se sabe que la época de escasez abarca de marzo a junio.

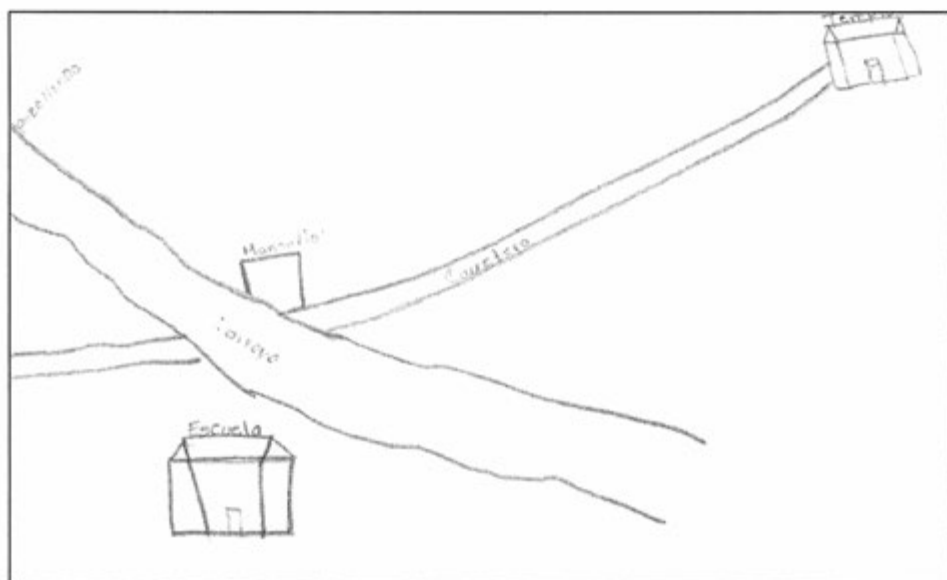
#### IV. Croquis regional y de la localidad

En la siguiente imagen de acuerdo a la información de los pobladores se ubica espacialmente Cuesta Blanca en relación a las localidades vecinas, es posible apreciar la cercanía con Ejido San Antonio, Xajhá y La Estanzuela. Dentro del territorio se posiciona el Fraccionamiento Pozo Hondo.



Croquis regional de la localidad de Cuesta Blanca

A continuación se exponen los principales lugares y construcciones que componen el territorio de la localidad, es decir, su distribución espacial, destaca la escuela y el templo como infraestructura, el manantial que es la principal fuente de agua para los habitantes, el arroyo, la carretera como vía principal de comunicación y lo que anteriormente se ubicó como parte del territorio, el Fraccionamiento Pozo Hondo.



Croquis de Cuesta Blanca



## V. Adscripción y prácticas culturales

La adscripción y las prácticas culturales son elementos que dotan de singularidad y por lo tanto definen a una localidad o colectivo frente a otras, motivo por el cual se describen mes por mes los quehaceres que congregan a la población en torno a un objetivo y que constituyen la vida cotidiana de la localidad de Cuesta Blanca, y brinda elementos para sustentar o rechazar si su vida social es de carácter indígena.

### **Enero, febrero, marzo, abril, mayo y junio**

No se mencionó por los informantes ninguna fiesta o celebración.

### **Julio**

Clausuras escolares

Se alude a que en este mes tienen lugar las clausuras de fin de curso de las instituciones educativas, aunque no se describe la consistencia de las mismas.

### **Agosto y septiembre**

No se aludió a alguna festividad o celebración en estos meses.

### **Octubre y noviembre**

Día de Muertos

Esta celebración corresponde al 31 de octubre, 1 y 2 de noviembre; consiste en la colocación de ofrendas con pulque, frutas, flores y tamales, además de una corona y la quema de cohetes.

### **Diciembre**

De comunidad cristiana

Tiene lugar un convivio y la lectura de la biblia que obedece a la celebración de la navidad.

### **Navidad**

La comunidad católica lleva a cabo un convivio en la cancha deportiva para festejar la Navidad, la comida principal es tamales, ponche, atole y pan.

## **Características de las manifestaciones culturales de la localidad**

### **Leyendas y lugares sagrados**

No se manifiestan lugares sagrados, leyendas o cuentos. Pero destacan los lugares considerados patrimonio cultural por los habitantes, por ejemplo algunos cerros y el manantial del que se abastecen de agua.

### **Comida**

Se describe como comida principal la que se realiza en la festividad navideña, ésta consiste en café, tamales, atole, poche, pan y enchiladas. Se dice que es preparada por las mujeres en sus casas para posteriormente llevarse al sitio del convivio, cada persona o familia participa con lo que sus posibilidades le permitan.

### **Música**

Únicamente se menciona la existencia de un músico, el señor Crescencio Chávez Labra, quien toca el violín en algunas festividades a las que es contratado; la retribución que se le hace es económica.

### **Danza**

No existen al interior grupos que ejecuten danzas.

### **Vestimenta**

Podemos separarla en dos categorías: la diaria para casi toda la población y la tradicional. La primera consiste para los hombres en pantalón de mezclilla, pantalón de vestir, camisa, playera y huaraches y/o tenis; en el caso de las mujeres se conforma por falda, blusa y huaraches. La segunda es usada por las mujeres ancianas diariamente, destaca principalmente el uso de faldas bordadas elaboradas por ellas mismas.

### **Artesanías**

Los principales productos elaborados en la localidad son bordador y servilletas tejidas, actividad que se considera una herencia.

### **Creencias**

Algunas creencias que se mantienen de forma generalizada son:

\*No dejar el comal solo cuando se están haciendo tortillas, pues ocasionará que los niños se peguen y no nacerán rápido ni con facilidad.

\*El mal de ojo se hace por personas que tienen gusto por algún niño, lo que provoca la enfermedad de los últimos, ésta tiene remedio cuando se le hace una limpia al afectado.

#### **Medicina tradicional**

No existen al interior de la localidad especialistas de la medicina tradicional, pero suelen ser tratados algunos padecimientos (en niños y adultos) como gripes e infecciones estomacales por las abuelitas o madres de familias, aunque no se especifican los medios para recuperar la salud.

## VI. Las asambleas. ¿Qué tipos de asambleas hay?

La estructura interna de la localidad se esquematiza en el siguiente diagrama, que tiene como objetivo conocer el orden y la organización de Cuesta Blanca; la comunicación con las autoridades municipales y la promoción de actividades asignadas a los diferentes comités con un objeto específico. La estructura observada deviene de la existencia de autoridades locales y comités institucionales.

La asamblea más importante es la Asamblea Delegacional y se dirige a toda la comunidad, es encabezada por el Delegado; en ésta se tratan asuntos generales que atañen a los habitantes.

La Asamblea de Oportunidades es encabezada por las titulares y coordinadora del programa en la localidad, son convocados los beneficiarios y les corresponde la organización de faenas al interior.

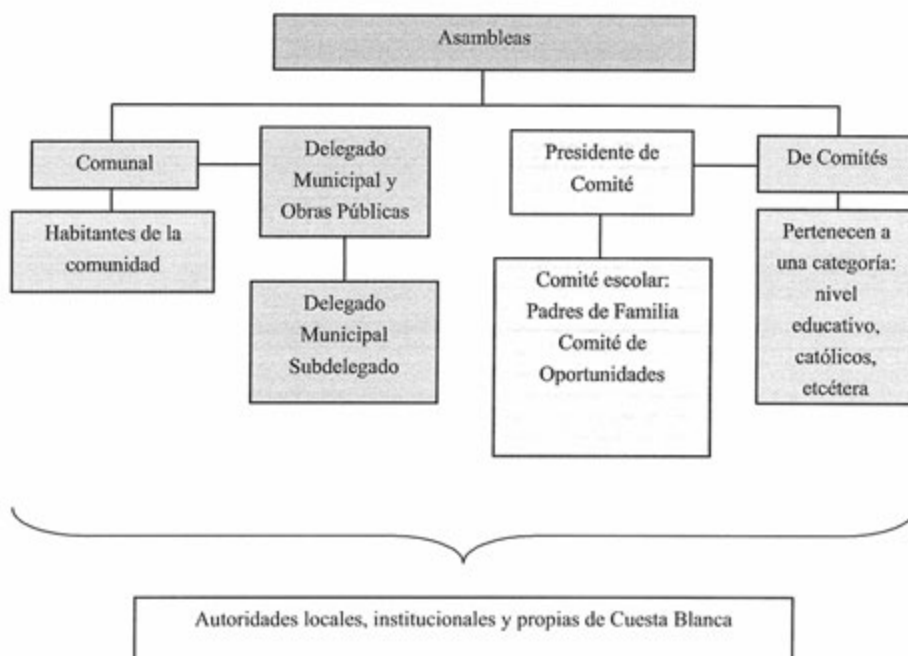
La Asamblea Escolar es convocada por el director de la institución educativa y padres de familia; se convoca a la comunidad escolar para tratar asuntos relacionados con el desarrollo y bienestar de los niños, además de las necesidades en este rubro.

Lo apenas señalado constituye un elemento muy importante de la localidad pues la estructuración y conformación de los comités que han hecho denota lo trascendente que resulta el aspecto que a cada una compete y que podemos resumir en:

- \*Autoridad local
- \*Infraestructura
- \*Educación

## VII. Estructura interna

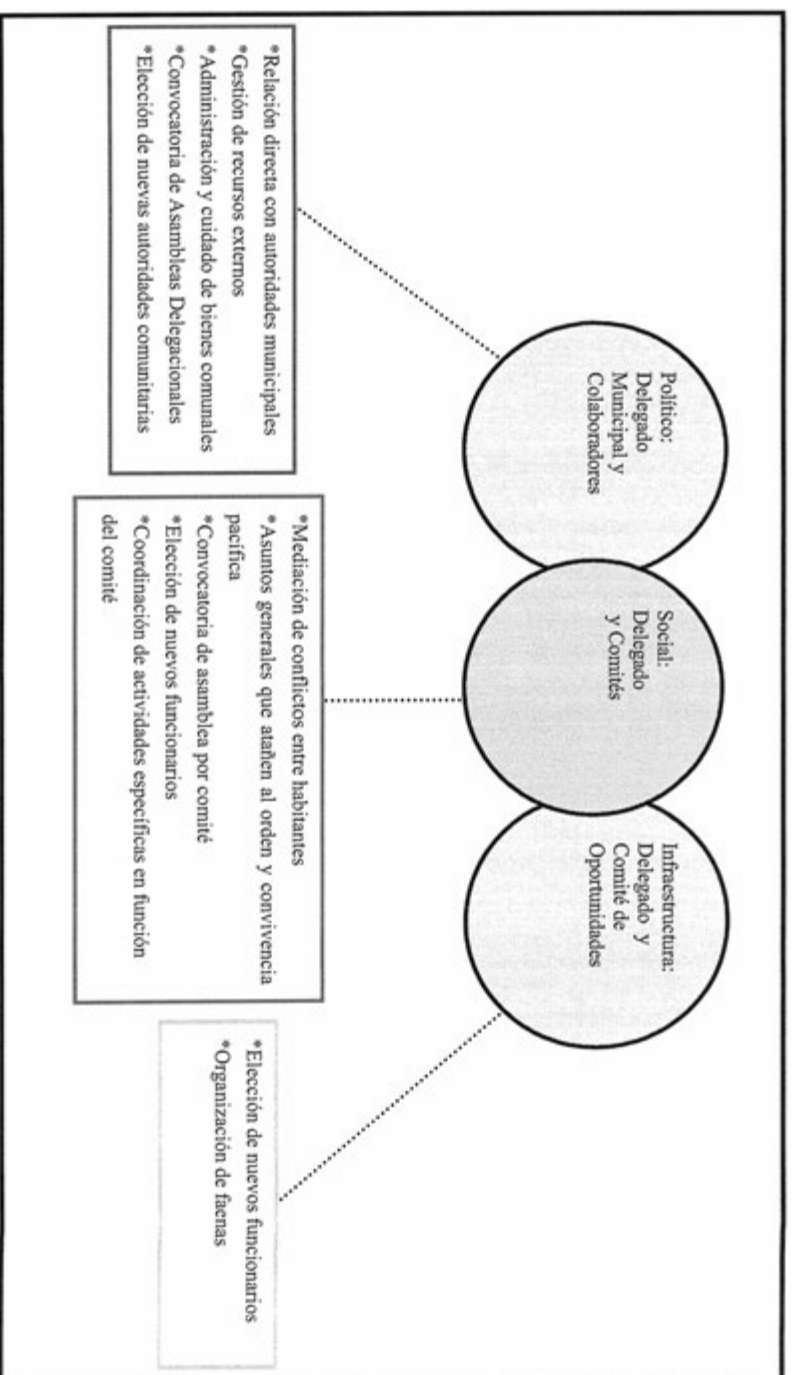
Estructura de la organización de Cuesta Blanca, Zimapán, Hidalgo, 2013



El Delegado es una figura importante en Cuesta Blanca, pues desempeña el cargo de autoridad más importante y se reconoce como el responsable de la comunidad, su elección es por medio de asamblea y dicha autoridad es auxiliada por tres personas más que ostentarán el cargo un año. Les compete la convocatoria de Asambleas Delegacionales para tratar asuntos generales que engloban cada uno de los aspectos que constituyen la vida comunitaria.

Existen además dos comités, ambos de carácter institucional que sin embargo dirigen su actividad para el bienestar de un segmento de población; se trata del Comité de Oportunidades, mismo que se integra por dos personas electas en asamblea para perdurar en el cargo de tres a cinco años; les compete la convocatoria de asambleas de este rubro, notificar a las beneficiarias del programa de algún asunto particular, organizar faenas y vigilar el cumplimiento de los objetivos del programa. El Comité Escolar, integrado por padres de

familia para permanecer en su cargo un año, estos son electos en asamblea y les atañe la organización de trabajos en la institución, convocatoria de asambleas y vigilancia del desarrollo óptimo de los niños en este aspecto.



## VIII. Participación de la mujer en la organización interna

La mujer en Cuesta Blanca, refieren los informantes, ha ocupado cargos dentro del Comité de Oportunidades, de tal manera que le compete la organización de faenas y talleres propios del programa.

Es importante destacar que tampoco se mencionó la prohibición de asistencia de las mujeres a las diferentes asambleas que tienen lugar en la localidad, de lo cual podemos deducir que la presencia de la mujer en las asambleas, lo que permite que estén al tanto de las situaciones acontecidas y por suceder. De hecho se describe a las mujeres en este aspecto como participantes activas en asuntos generales de Cuesta Blanca.

Cuando los informantes hablan de la forma de elección para cada autoridad local e integrantes de comités tampoco exponen la omisión del voto de las mujeres, si a eso sumamos que algunos cargos recaen en ellas cabe inferir que participan en la toma de decisiones.



## **IX. Presencia del trabajo de beneficio común (faena o servicio público)**

Las faenas, el trabajo en beneficio común, dependen en su organización y convocatoria del Delegado y sus colaboradores, en función de las necesidades que en infraestructura presente la localidad, aproximadamente se llevan a cabo cada dos meses. Es importante mencionar que una de las características del Comité de Oportunidades es la organización de actividades de limpieza, actividad considerada también como trabajo comunitario.

Los convocados a participar son personas con las siguientes características:

\*Jefes de familia

\*Personas mayores de edad

\*El Comité de Oportunidades convoca a las personas beneficiarias del programa

Mientras que los menores de 18 años quedan excluidos.

Los habitantes que están obligados a acudir y faltan, son sancionados con multas, aunque existe la posibilidad de intercambiar la faena en caso de no poder asistir, no se especificó la forma del intercambio ni sus condiciones.

Actividades que comprenden las faenas:

\*Mantenimiento y limpieza de caminos

\*Construcción de baños comunitarios

\*Construcción de una taquilla para eventos

## X. Costumbre jurídica, resolución de conflictos, tipificación de faltas y delitos

La organización interna de la localidad en el tratamiento de faltas y delitos, resolución de conflictos y frecuencia de faltas y delitos, es un elemento que vincula la vida cotidiana de una localidad. Para el caso de Cuesta Blanca no existe un reglamento interno escrito o estatuto comunal de convivencia, y destaca que no se refieran faltas o delitos al interior, únicamente se sabe por los informantes que existen actas de acuerdos de conformidad que se levantan en asambleas, una de las características particulares es que justamente el cumplimiento y acato de éstas se da por parte de todos los habitantes.

Así el cuadro siguiente no contiene información, pero es importante exponerlo para mostrar la ausencia de los elementos contemplados en el mismo desde el conocimiento de los informantes.

Tipo de faltas frecuentes que se cometen en la localidad	Perfil de la persona que los comete (Sexo, edad)	Forma de denunciar la falta (¿A quién se dirigen para hacer la queja?)	¿Quién recibe la denuncia y qué autoridad comunitaria es la que recibe la queja?	¿Cuáles son las faltas que se resuelven en la localidad?	¿Qué autoridad comunitaria interviene para resolver los conflictos?	¿Cuáles son las sanciones más comunes que se aplican?
S i n e s p e c i f i c a r						



## La Estanzuela



## Créditos

### Participante

Heriberto Leal Ramírez  
Martha Cantera Corona  
Ana María Trejo de la Cruz  
Margarito Vega Hernández  
Yesenia Barrea Leal  
Guillermo Reséndiz Francisco  
Ana María Trejo Cruz

### Cargo

Subdelegado  
Voluntario de Salud  
Vecino  
Vecino  
Vecino  
Vecino  
Vecino

## I. Identificación general

La presente monografía pretende exponer la vida social de la localidad de La Estanzuela municipio de Zimapán, y las características particulares que sus habitantes dan a este espacio geográfico, por lo que se referirán algunos aspectos históricos, territoriales, demográficos, así como la descripción del significado que los pobladores atribuyen a su colectivo en torno a lo indígena o no indígena.

El origen de la localidad no es reciente, se remonta al año 1936; cuentan los habitantes que estas tierras pertenecían al hacendado Nicolás Flores y las personas que vivían ahí pagaban renta; cuando fue la repartición de las tierras Nicolás Flores decidió donarlas a los campesinos para evitarse problemas; algunos de los fundadores fueron Teresa Alvares y Antonieta Velázquez.

Se le atribuye a la localidad el nombre de La Estanzuela debido a que los habitantes de la misma sabían curtir la piel de algunos animales (res y chivo) y hacían suelas.

El INEGI le otorgó a la localidad de La Estanzuela la clave 0130840023 y de acuerdo con las autoridades de la localidad, la población actual total es de 198 habitantes, de los cuales 88 son hombres y 110 mujeres. Sin embargo, las cifras oficiales reportan en el Censo de 2010 que la población asciende a 120 personas, 51 son hombres y 69 mujeres.

La lengua indígena hablada en la localidad es el otomí – hñã-hñü; se refiere por parte de los informantes que el total de habitantes que hablan esta lengua son aproximadamente 16; por su parte el INEGI (2010) señala que 5 habitantes de más de 3 años la hablan y lo comentado por los informantes es que aproximadamente 2 personas del total de la población es bilingüe, característica que se origina por el uso de la lengua indígena y el español; mientras que el INEGI (2010) alude a un total de 5 personas mayores de 3 años con dicha característica.

Según información de los habitantes, consideran que hay 170 personas que saben leer y escribir y 25 personas analfabetas de los cuales 10 son hombres y 25 mujeres. Y Para ampliar el panorama al respecto se revisaron las cifras emitidas por el INEGI en 2010 en dos grupos de edades: personas entre 8 y 14 años que no saben leer ni escribir y personas

mayores de 15 años analfabetas, correspondiendo al primer grupo una cantidad de 0 personas y para el segundo 31.

La composición religiosa de la localidad, según los informantes, está constituida predominantemente por católicos. Los datos que el INEGI (2010) expone al respecto son los siguientes: 115 habitantes católicos y 0 adeptos a las religiones protestantes, evangélicas y bíblicas diferentes de las evangélicas y 0 personas que manifestaron no profesar ninguna religión.


Según informantes la localidad se ha dividido en 2 partes, La Estanzuela y el Organal, esta última tiene su propia organización; además el territorio corresponde a propiedad privada, y ejidos; sin embargo, se sabe que el total de viviendas es de 45 conformadas en promedio por 2 o 6 habitantes y un promedio 60 familias; el INEGI (2010) por su parte señala un total de 49 viviendas, de las cuales 36 se encuentran habitadas.

La vivienda promedio se caracteriza por ser construida principalmente por los siguientes materiales: sus muros por tabique y carrizo; sus techos por loza y lámina; sus suelos son conformados por piso firme y tierra; el tipo de baño es inodoro o fosa séptica; mientras su cocina ésta hecha de leña el total.

Los servicios con los que cuenta la vivienda típica de la localidad son: gas, agua potable y electricidad; un 2% de la población cuenta con celular y un 60% posee vehículo propio. Dentro del menaje, según los habitantes la mayoría de las familias cuentan con radio, televisión, licuadora y refrigerador, dentro de las viviendas no cuentan con computadora ni servicio de internet.

Los animales domésticos que frecuentemente se tienen son perros y gatos; por otro lado, los pollos, chivos, caballos y los borregos son los animales de corral que poseen.

En cuanto a la infraestructura de la localidad poseen, panteón, iglesia, canchas deportivas y tiendas; así también hay preescolar y primaria (los informantes comentan que esta última esta abandonada ya que es difícil llegar a estas instalaciones principalmente en el tiempo de lluvia, por tanto acuden a la primaria del Organal).



Infraestructura local



Para arribar a la localidad es necesario el tránsito con vehículo por un camino vecinal o carretera; no cuentan con servicio de transporte público.



Camino de acceso



Escuela

La localidad de La Estanzuela se conoce y reconoce como indígena porque aun conservan su lengua náhu y por alimentarse de los productos que hay dentro de la localidad como lo son columbos, manitas dátiles y conservar costumbres y tradiciones.

## II. Cronología histórica mínima

Año	Suceso principal	Descripción
1936	Fundación	Este es uno de los eventos más importantes de la localidad ya que se repartieron las tierras a los campesinos, razón por la cual tuvo lugar la fundación.
1937	Separación de tierras	La Estanzuela se separa de San Antonio.
1945	Mucha vegetación	Recuerdan los informantes que fue el año en que más hubo encinales.
1985	Escuela	Se construyó la escuela de la localidad.
1988	Panteón	Se coloca la primera piedra para la construcción del Panteón.
2000	Iglesia	Se coloca la primera piedra para la Iglesia.
2002	Organal	Se separa del Organal.
2005	Iglesia	Se coloca la primera piedra para la Iglesia del Organal.

Como se puede apreciar en la tabla anterior los hechos relevantes corresponden a la fundación de la localidad; y a implementación de la infraestructura.

### III. Ciclo anual (actividades económicas, emigración, ritos, fiestas y modo de celebración)

El ciclo anual de la localidad está constituido por los aspectos agrícolas, culturales, religiosos, festividades o celebraciones. En su conjunto constituyen las características que indican la unidad de La Estanzuela al reflejar lo que les resulta importante celebrar y las actividades que se deben realizar para vivir el día a día de acuerdo con sus parámetros.

Actividad Económica	E	F	M	A	M	J	J	A	S	O	N	D
Ciclo agrícola												
Maíz												
Frijol												
Café												
Otros productos: ninguno												
<b>Fiestas</b>	<b>E</b>	<b>F</b>	<b>M</b>	<b>A</b>	<b>M</b>	<b>J</b>	<b>J</b>	<b>A</b>	<b>S</b>	<b>O</b>	<b>N</b>	<b>D</b>
Fiesta del pueblo												
Patronal												Día 11.
Carnaval												
<b>Fiestas</b>	<b>E</b>	<b>F</b>	<b>M</b>	<b>A</b>	<b>M</b>	<b>J</b>	<b>J</b>	<b>A</b>	<b>S</b>	<b>O</b>	<b>N</b>	<b>D</b>
Ceremonias												
Escuelas												

Fiestas	E	F	M	A	M	A	M	J	J	A	S	O	N	D
Otras												Día 31. Día de Muertos	Días 1 y 2. Día de Muertos	
<b>Enfermedades</b>	<b>E</b>	<b>F</b>	<b>M</b>	<b>A</b>	<b>M</b>	<b>A</b>	<b>M</b>	<b>J</b>	<b>J</b>	<b>A</b>	<b>S</b>	<b>O</b>	<b>N</b>	<b>D</b>
Personas	Enfermedades respiratorias	Enfermedades respiratorias					Intestinales	Intestinales					Enfermedades respiratorias	Enfermedades respiratorias
Animales														
Plagas														
Epidemias														
Otras														
<b>Clima</b>	<b>E</b>	<b>F</b>	<b>M</b>	<b>A</b>	<b>M</b>	<b>A</b>	<b>M</b>	<b>J</b>	<b>J</b>	<b>A</b>	<b>S</b>	<b>O</b>	<b>N</b>	<b>D</b>
Lluvias														
Calor														
Sequia														
Heladas														
Tormentas														
Otros														

Hasta ahora la principal característica de la agricultura en la localidad es, como ya se hizo notar la cosecha de los productos básicos como son el maíz y el frijol; sin embargo, no se registran los procesos del ciclo de cultivo que se desarrollan en los meses marcados (junio y julio) para ambas semillas.

Las fiestas de la localidad corresponden al Día de Muertos del 31 de octubre hasta el 2 de noviembre y; la Fiesta Patronal, el 11 de diciembre.


Respecto a las enfermedades que padece la población, tal y como se mostró en el recuadro anterior, son recurrentes principalmente en los meses de enero, febrero, noviembre y diciembre, se relacionan con las enfermedades respiratorias y; para los meses de mayo y junio las enfermedades intestinales. Los habitantes no hacen alusión a alguna enfermedad en animales ni plagas.

Dentro de la localidad mencionan los informantes que hay una variación en cuanto al clima: los meses donde es más frecuente la lluvia son mayo, junio y julio; la temporada de calor es durante marzo y abril; en tanto que las sequías van de abril a mayo; finalmente, las heladas acontecen generalmente, ellos meses de enero y diciembre.

La fuente principal para la localidad son los pozos del arroyo que estos suministran a la localidad de agua todo el año.

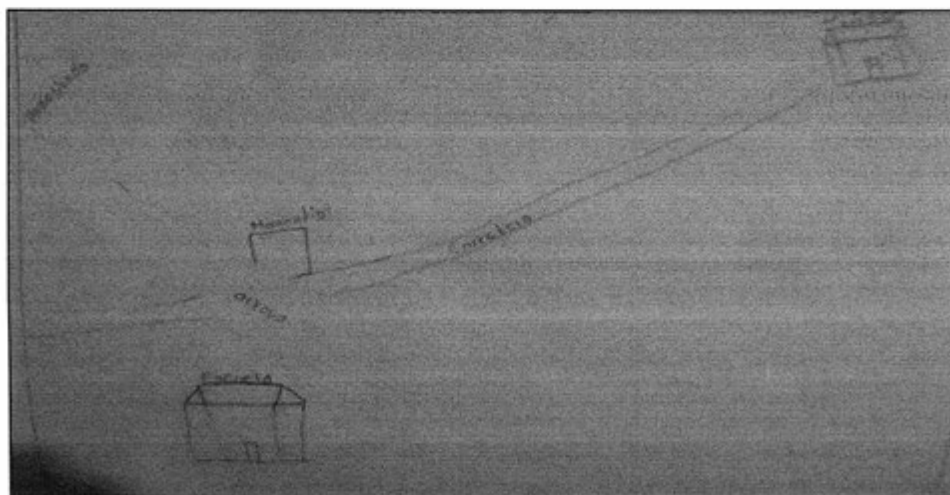
#### IV. Croquis regional y de la localidad

En la siguiente imagen de acuerdo a la información de los pobladores, La Estanzuela colinda con las localidades de Puerto del Efe, Xahaja; Cerro Blanco, Pozo Hondo y San Antonio.



Croquis regional de la localidad La Estanzuela

La siguiente imagen representa la localización de algunos puntos importantes o contemplados por los informantes, dentro del croquis; se puede observar un pozo, el manantial y el arroyo; así como la escuela, una casa y la carretera.



Croquis de la localidad La Estanzuela

## V. Adscripción y prácticas culturales

La adscripción y las prácticas culturales son elementos que dotan de singularidad y por lo tanto definen a una localidad o colectivo frente a otras, motivo por el cual se describen mes por mes los quehaceres que congregan a la población en torno a un objetivo y que constituyen la vida cotidiana de La Estanzuela, y brinda elementos para sustentar o rechazar si su vida social es de carácter indígena.

### **De enero a septiembre**

No se aludió alguna festividad o celebración en estos meses.

### **Octubre y noviembre**

Día de Muertos

A partir del 31 de octubre y hasta el 2 de noviembre en la localidad se acostumbra a poner ofrendas para recordar a sus difuntos. No hubo mayores detalles al respecto.

### **Diciembre**

Día 11. Fiesta Patronal

La celebración inicia con una misa y posteriormente se realiza un convivio. No hubo mayores detalles al respecto, como cuál es el nombre del Santo Patrono o en qué consisten as actividades desarrolladas en ese día.

### **Características de las manifestaciones culturales de la localidad**

#### **Leyendas y lugares sagrados.**

Cuentan que hace años debido al abundante encinal que existía, en el cerro se escondía una bruja que bajaba a la a comerse a los niños; en una ocasión se comió a ocho niños. Pero después hubo una helada muy fuerte que termino con esta vegetación, por tanto la bruja ya no tuvo donde esconderse y desde ese entonces ya no se sabe nada de ella.

Los pobladores no hacen referencia de algún lugar sagrado.

**Comida**

En cuanto a la comida propia de las celebraciones o festividades mencionadas se hace alusión que las mujeres amas de casa preparan arroz, mole con pollo, frijoles y; los hombre prepararan la barbacoa. En esta ocasión algunas hacen una aportación económica u otros llevan guisados.

**Música**

Dentro de la localidad no existe un grupo de músicos en específico, pero los señores Crisanto Leal Ramírez y Arnulfo Ramírez tocan la guitarra y el violín; por tanto, los encargado de la capilla los contratan para amenizar la Fiesta Patronal, les pagan en efectivo y con esto se ayudan para comprar sus instrumentos.

**Danza**

Los pobladores no hacen referencia de algún grupo de danza.

**Vestimenta**

Dentro de la localidad los hombres visten de pantalón y camisa; las mujeres de falda o pantalón, blusa, ambos con huaraches o botas y sombrero. En cuanto jóvenes y niños también usan pantalón y playera; en cuanto al calzado ya utilizan más el zapato que el huarache.

**Artesanías**

Los pobladores no hacen ninguna referencia en cuanto a la elaboración de alguna artesanía.

**Creencias**

Los pobladores no hacen ninguna referencia en cuanto a una creencia.

**Medicina tradicional**

Para recuperar la salud, los informantes negaron las prácticas de medicina a través de un médico tradicional, refiriendo que ante algún padecimiento o enfermedad recurren a las Clínicas de Salud más cercanas.

No se dio cuenta de la presencia de yerbero, curandero, chupador, brujo, partera o adivinador, ni rezandero.



## VI. Las asambleas. ¿Qué tipos de asambleas hay?

La estructura interna de la localidad se esquematiza en el siguiente diagrama, que tiene como objetivo conocer el orden y la organización de La Estanzuela; la comunicación con las autoridades municipales y la promoción de actividades asignadas a los diferentes comités con un objeto específico. La estructura observada deviene de la existencia de autoridades locales y comités institucionales.

La Asamblea más importante es la Delegacional y esta que se lleva a cabo dentro de la localidad; se dirige a la mayoría de población por ser mayores de edad y es encabezada por el Delegado Municipal; donde se tratan asuntos que atañen a la población, así como el apoyo en la realización de faenas y obras públicas.

La Asamblea de Mayordomos se dirige solo a una parte de la población y es encabezada por el Mayordomo, no se hace alusión a los asuntos que son tratados en la celebración de esta.

Asamblea de Oportunidades, se dirige a los titulares del programa y es encabezada por la Coordinación de los titulares; se tratan asuntos relacionados con la organización de limpieza y la impartición de talleres relativos al programa.

La Asamblea del Sector Salud se dirige a toda la población y es encabezada por el por un grupo de enfermeras que atienden las necesidades de salud de los pobladores; se tratan asuntos relacionados con la procuración de salud y prevención de enfermedades.

La Asamblea Ejidal se dirige a los ejidatarios de la localidad y es encabezada por un representante del ejido; se tratan asuntos relacionados con la tenencia de la tierra y vigilancia de esta.

Estos se encargan de gestionar observar y procurar de forma general los rubros de la autoridad local, apoyos gubernamentales, mayordomía y salud.

El Comité de Autoridad Local se encarga de gestionar, resolver y ejecutar todas aquellas necesidades que se generen por parte de la localidad, así como procurar el buen funcionamiento de esta; sus integrantes son cuatro personas y los nombramientos son otorgados por el municipio; el tiempo que duran en su nombramiento es de dos años.

El Comité de Mayordomía se encarga de la organización y ejecución de las actividades relacionadas con la iglesia y la religión que se profesa en la localidad para el cumplimiento de sus fines; su ubicación se encuentra dentro de la localidad y es integrada por solo una persona y está representado por el señor Víctor Salvador Salvado; el nombramiento es otorgado por la población y el tiempo que duran en su cargo es de 6 meses.

El Comité de Oportunidades se encarga de la vigilancia del programa de apoyo y en concreto de dar aviso de sus reuniones; sus integrantes son cuatro personas y está representado por la Sra. Jacinta Vega Hernández; los nombramientos son otorgados por los beneficiarios y el tiempo que duran en su nombramiento es de tres años.

El Comité de Salud se encarga de la gestión y aplicación de apoyos al Sector Salud; está integrado por solo una persona, los nombramientos son otorgados por la población y se encuentra representado por señora Marta Contreras Corona y el tiempo que duran en su nombramiento es de un año.

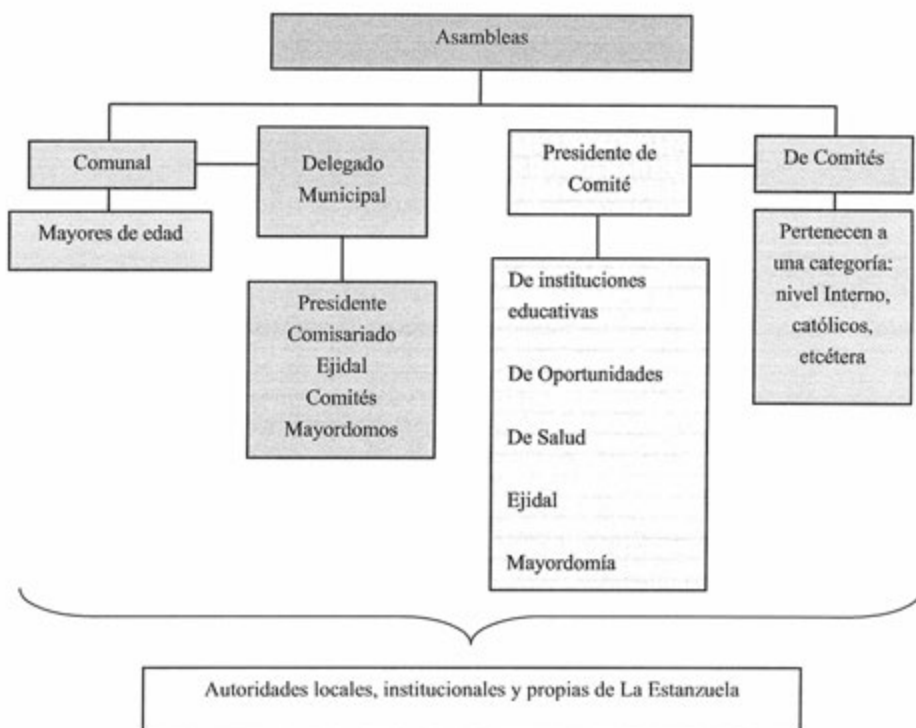
El Comité Ejidal se encarga de la gestión y vigilancia de las tierras ejidales; sus integrantes son seis personas y están representados por el señor Ignacio Cruz Hernández; los nombramientos son otorgados por la asamblea y sus representantes y el tiempo que duran en su nombramiento es de tres años

Lo apenas señalado constituye un elemento muy importante de la localidad pues la estructuración y conformación de los comités denota lo trascendente que resulta el aspecto que a cada una compete y que podemos resumir en:

- \* Autoridad local
- \* Religión
- \* Apoyos económicos
- \* Salud
- \*Ejido

## VII. Estructura interna

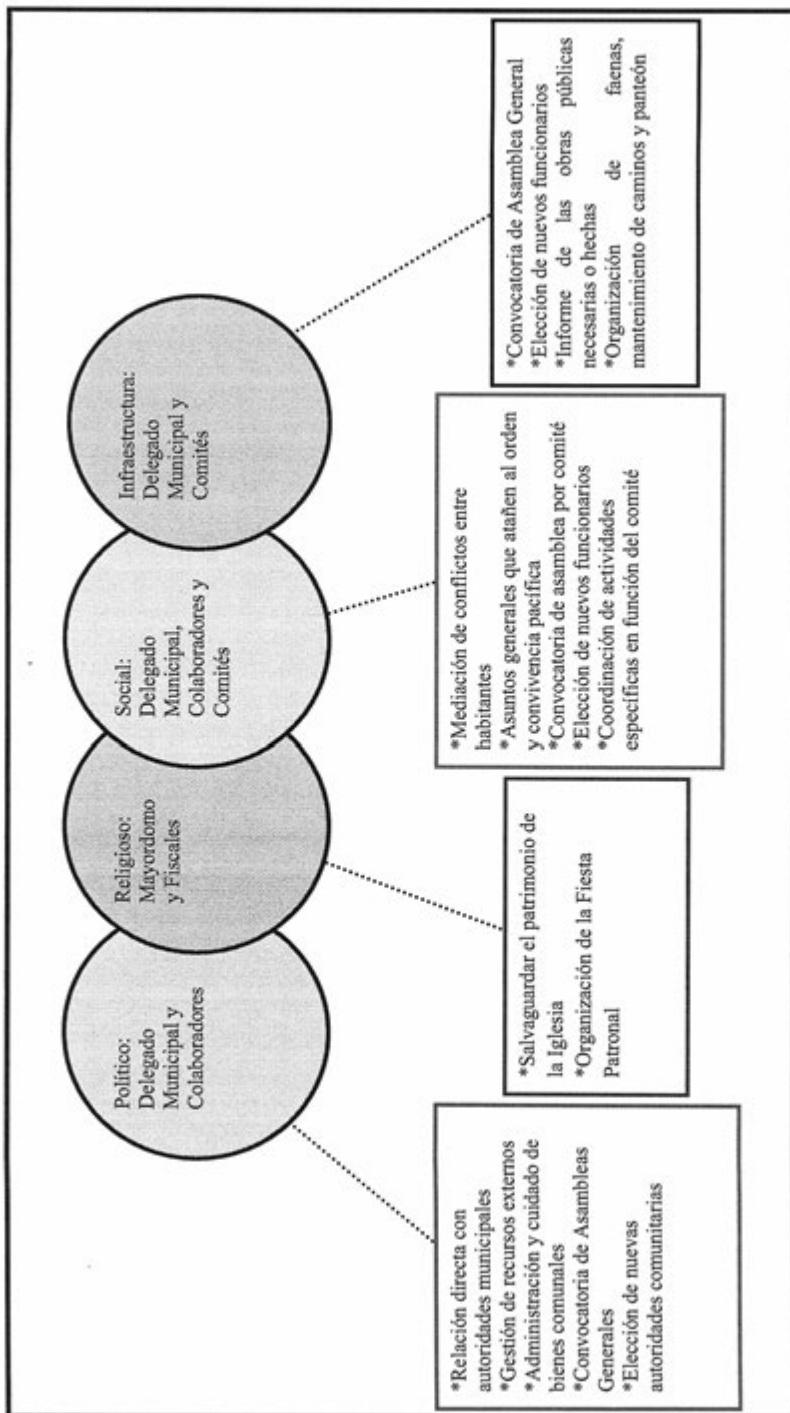
Estructura de la organización de La Estanzuela, Estado de Hidalgo. 2013



El Delegado Municipal y colaboradores, integrados por su propio comité; son las autoridades locales elegidas por una duración de dos años en sus cargos; a ellos, como ya mencionamos, les compete la convocatoria de la Asamblea General; donde se eligen a las nuevas autoridades de este carácter, informe de las obras públicas necesarias o hechas, organización de faenas, mantenimiento de caminos y panteón, así como asuntos generales que atañen al orden y convivencia pacífica de los habitantes.

Se suma a lo dicho la relación directa que debe existir entre estas autoridades, principalmente el Delegado, con las municipales que permita por supuesto la exposición de hechos relevantes, carencias, necesidades, etcétera, con el fin de ser atendidos o brindar una solución.

Cargos y funciones principales de las autoridades de La Estanzuela, Zimapan, Estado de Hidalgo. 2013



### **VIII. Participación de la mujer en la organización interna**

La mujer en La Estanzuela tiene participación dentro del Comité de Oportunidades y se organizan constantemente talleres donde aprenden la prevención de enfermedades; de igual manera forman parte del Comité de Salud.

## **IX. Presencia del trabajo de beneficio común (faena o servicio público)**

El trabajo en beneficio común y las faenas, dependen en su organización y convocatoria del Delegado Municipal y sus colaboradores, en función de las celebraciones que se aproximan por temporada o por las necesidades de la localidad; estas se realizan con regularidad cada semana.

Los convocados a participar son personas con las siguientes características:

\*Todos los jefes de familia

Mientras que los niños menores de edad quedan excluidos de estas actividades.

Para los habitantes que están obligados a acudir a realizar faenas y faltan, son sancionados con multas que económicas; estas son impuestas por el Delegado Municipal.

Actividades que comprenden las faenas:


\*Construcción de la barda de la iglesia

## X. Costumbre jurídica, resolución de conflictos, tipificación de faltas y delitos

La organización interna de la localidad en el tratamiento de faltas y delitos, resolución de conflictos y frecuencia de faltas y delitos, es un elemento que vincula la vida cotidiana del lugar. Para el caso de La Estanzuela no existe un reglamento interno escrito o estatuto comunal de convivencia.

Tipo de faltas frecuentes que se cometen en la localidad	Perfil de la persona que los comete (Sexo, edad)	Forma de denunciar la falta (¿A quién se dirigen para hacer la queja?)	¿Quién recibe la denuncia y qué autoridad comunitaria es la que recibe la queja?	¿Cuáles son las faltas que se resuelven en la localidad?	¿Qué autoridad comunitaria interviene para resolver los conflictos?	¿Cuáles son las sanciones más comunes que se aplican?
No aplica						

## La Loma





## Créditos

<b>Participante</b>	<b>Cargo</b>
Clemente Zúñiga Trejo	Subdelegado
Luis Zúñiga Trejo	Vecino
Taurino Trejo Trejo	Vecino
Nicolás Reséndiz Martínez	Vecino
Tibel Trejo Chávez	Vecino
José Trejo Trejo	Vecino
Macario Trejo Muñoz	Vecino
Celso Trejo Muñoz	Vecino
Jorge Trejo Muñoz	Vecino
Daniel Reséndiz Trejo	Vecino

## I. Identificación general

La presente monografía pretende exponer la vida social de la localidad de La Loma, municipio de Zimapán, y las características particulares que sus habitantes dan a este espacio geográfico, por lo que se referirán algunos aspectos históricos, territoriales, demográficos, así como la descripción del significado que los habitantes atribuyen a su localidad en torno a lo indígena o no indígena.

El origen de la localidad se desconoce, sin embargo los informantes mencionan que debió haberse fundado aproximadamente en 1595. El nombre de la localidad es un dato que también desconocen.

INEGI le otorgó a la localidad de La Loma la clave 130840107, y de acuerdo con sus autoridades, la población actual total es desconocida, manifiestan ser el 50% hombres y el otro 50% mujeres. Sin embargo, las cifras oficiales reportan en el Censo de 2010 que la población es de 128 personas, 66 son hombres y 62 mujeres. La lengua indígena hablada en la localidad es otomí, aunque no se refiere por parte de los habitantes una cantidad o porcentaje de la población que use esta lengua. Por su parte el INEGI señala que 37 habitantes de más de 3 años la hablan, con un porcentaje de 28.91%.

El analfabetismo es un indicador importante que merece mencionarse, pues de acuerdo con los informantes se calcula que cerca del 40% de la población no saben leer ni escribir. Para ampliar el panorama al respecto se revisaron las cifras emitidas por el INEGI en 2010 en dos grupos de edades: personas entre 8 y 14 años que no saben leer ni escribir y personas mayores de 15 años analfabetas, correspondiendo al primer grupo una cantidad de 1 persona y para el segundo 18.

La composición religiosa de la localidad, según los informantes, está constituida en un 80% por católicos, y el restante 20%, profesa una religión evangélica (aunque no se especificó el tipo). Los datos que el INEGI expone al respecto son los siguientes: 117 habitantes católicos y no hay presencia de no católicos y o que no profesen ninguna religión.

La localidad, de acuerdo con los informantes, está dividida, territorialmente por una manzana donde la primera lengua es español y la senda lengua otomí, el tipo de tenencia es ejidal, con un total de población de 100 habitantes. Se alude por parte de los pobladores que

50 es el número de familias que habitan la localidad en un total de 35 viviendas. INEGI señala un total de 30 viviendas, habitadas por aproximadamente 5 personas.

La vivienda se caracteriza por ser de block y 30% aproximadamente por contar con losa o cemento; la mayoría está conformada por dos habitaciones, además de la cocina de leña con el 50% y la fosa séptica como baño, pues carecen de drenaje.

Los servicios con los que cuenta la vivienda típica de la localidad se reducen al suministro de agua que no es potable, electricidad que califican de carente; un 10% de la población cuenta con celular, un muy bajo porcentaje posee vehículo propio (solo 5 personas) y 50% gas. Dentro del menaje sólo algunas casas cuentan con radio y televisión.

Los animales domésticos que frecuentemente se tienen son perros; por otro lado, chivos animales de corral que poseen.

En cuanto a la infraestructura de la localidad tienen preescolar, primaria y secundaria que constituyen espacios sociales importantes, aunque la última sólo se trata de un aula provisional que también funge como delegación y no tiene las condiciones apropiadas para la actividad educativa; a ello se suma la casa de salud, el panteón del que salta a la vista su carencia de barda. La localidad tiene canchas deportivas que se ubican al interior de la escuela primaria. En cuanto a las construcciones para culto religioso, destaca la iglesia que se reconoce como provisional al igual que un templo evangélico. Para la administración de justicia se cuenta con la Delegación y con dos celdas, una para hombres y otra para mujeres, están construidas de madera y láminas, lo que le otorga el calificativo también de provisional. En función de lo anterior es patente la carencia de bachillerato, de escuela superior y de CONAFE, además de clínica, mercado (aunque existen algunas pequeñas tiendas que facilitan el comercio), plaza y auditorio.

Para arribar a la localidad es por la carretera municipal y los medios de transporte más comunes son las combis o colectivos, en un horario de 6:00, 15:00 y 18:00 horas, situación que se modifica el día domingo pues es más frecuente el paso de este transporte. El uso de bestias, y el andar a pie también es importante aunque en escala menor.

La localidad de La Loma se conoce y reconoce como indígena por ser herederos de un conocimiento ancestral, esto es un conocimiento heredado de esta condición, lo que se refuerza con su lengua que persiste.

## II. Cronología histórica mínima

No se registraron datos acerca de la cronología histórica mínima.

Año	Suceso principal	Descripción
1956	Fundación	Fundación 11 de diciembre
1988	Granizada	
1996	Helada	Pérdida de cosechas
1999	Sequia	

### III. Ciclo anual (actividades económicas, emigración, ritos, fiestas y modo de celebración)

El ciclo anual de la localidad está constituido por los aspectos agrícolas, culturales, religiosos, festividades o celebraciones. En su conjunto constituyen las características que indican la unicidad de La Loma al reflejar lo que les resulta importante celebrar y las actividades que se deben realizar para vivir el día a día de acuerdo con sus parámetros.

Actividad Económica	E	F	M	A	M	J	J	A	S	O	N	D
Ciclo agrícola					Siembra		Siembra		Desyerbe			
Maíz									Fumigación			Cosecha
Frijol												
Café												
Otros productos: Haba												Cosecha
Cuidado del cultivo												
Fiestas	E	F	M	A	M	J	J	A	S	O	N	D
Fiesta del pueblo												
Patronal												
Carnaval												

Fiestas	E	F	M	A	M	A	J	J	A	S	O	N	D
Ceremonias		Día 2, Bendición de Semillas											
Escuelas													
Otras												1 y 2	
<b>Enfermedades</b>	<b>E</b>	<b>F</b>	<b>M</b>	<b>A</b>	<b>M</b>	<b>A</b>	<b>J</b>	<b>J</b>	<b>A</b>	<b>S</b>	<b>O</b>	<b>N</b>	<b>D</b>
Personas	Bronconeumonía												Bronconeumonía
Animales				Gripes									
Plagas													
Epidemias													
<b>Clima</b>	<b>E</b>	<b>F</b>	<b>M</b>	<b>A</b>	<b>M</b>	<b>A</b>	<b>J</b>	<b>J</b>	<b>A</b>	<b>S</b>	<b>O</b>	<b>N</b>	<b>D</b>
Lluvias													
Calor													
Sequia													
Heladas													
Tormentas													
<b>Escasez de agua</b>	<b>E</b>	<b>F</b>	<b>M</b>	<b>A</b>	<b>M</b>	<b>A</b>	<b>J</b>	<b>J</b>	<b>A</b>	<b>S</b>	<b>O</b>	<b>N</b>	<b>D</b>
Fuente principal de abastecimiento de agua:	No se registran datos												

Hasta ahora la principal característica de la agricultura en la localidad es, como ya se hizo notar antes, el abandono parcial de esta actividad debido al clima poco favorable, específicamente la escasez de lluvia y el incremento en los costos que implica el proceso de cultivo, la consecuencia más impactante es la afectación de la economía de los pobladores. Sin embargo algunas personas continúan sembrando maíz, que es el grano que más se siembra, seguido en menores proporciones por el frijol y el haba, los tres productos comparten las fechas de siembra y cosecha pero los cuidados son diferentes.

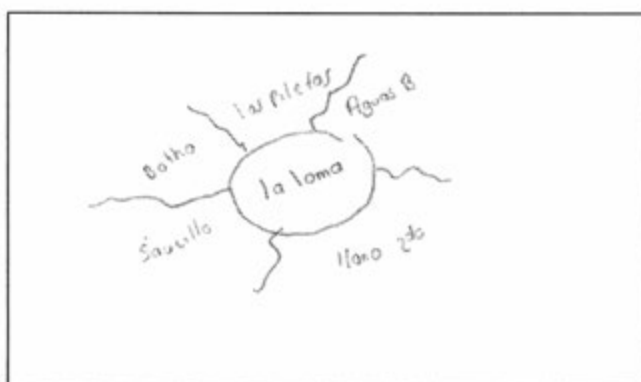
Al respecto de las enfermedades que padece la población, las gripes y bronconeumonía son identificadas como las principales en los meses de enero, febrero, noviembre y diciembre que son igualmente señalados como los meses en que tienen presencia las heladas. Por otra parte, los padecimientos de animales se describen como gripes que suelen presentarse en abril, uno de los meses calurosos y de sequía. Dentro de este mismo rubro se comenta que las moscas son una plaga durante todo el año.

Es importante mencionar que las variaciones climáticas señaladas en la tabla se exponen por los pobladores como “una aproximación” debido a que han observado desde hace 12 años variaciones importantes, lo que les impide, como ocurría antes, dar información certera que describa las condiciones climáticas en cada uno de los meses del año. De tal manera que las lluvias pueden presentarse de mayo a septiembre y pueden ser intensas en los dos últimos meses; la temporada de calor abarca de enero a junio, lo cual coincide con la presencia de sequía que termina un mes antes, esto es en el mes de mayo con la posibilidad de repetirse en octubre; mientras que enero, febrero, noviembre y diciembre son señalados como los meses de heladas. El único mes en que se han detectado tormentas es febrero.

#### IV. Croquis regional y de la localidad

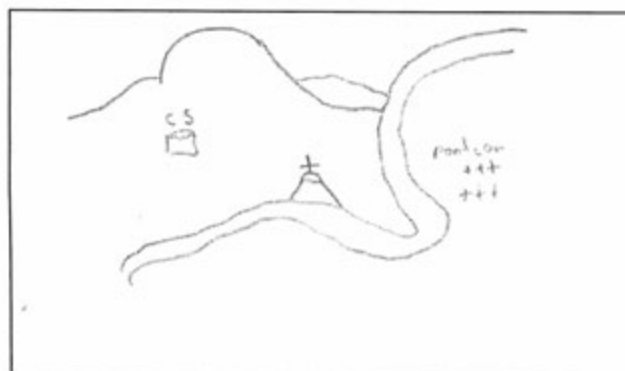
En la siguiente imagen de acuerdo a la información de los pobladores se ubica espacialmente La Loma en relación a las comunidades vecinas, es posible apreciar la cercanía con Aguas Blancas, Llano Segundo y Piletas.

Llama la atención que Zimapán se percibe como lugares sobre los cuales la localidad de La Loma gravita en lo económico, político y administrativo.



Croquis de regional de la localidad de La Loma

A continuación se da cuenta de la distribución espacial de la localidad, es decir de los espacios que la integran, por ejemplo la iglesia y el panteón.



Croquis de La Loma



## V. Adscripción y prácticas culturales

La adscripción y las prácticas culturales son elementos que dotan de singularidad y por lo tanto definen a una localidad frente a otras, motivo por el cual se describen mes por mes los quehaceres que congregan a la población en torno a un objetivo y que constituyen la vida cotidiana de la localidad de La Loma, y brinda elementos para sustentar o rechazar si su vida social es de carácter indígena.

### **Enero, febrero, marzo, abril, mayo, junio, julio, agosto, septiembre y octubre**

No se registran festividades.

### **Noviembre**

Día de Muertos

La celebración de día de muertos que corresponde a los días 1 y 2 se organiza por casa o familia; consiste en la colocación de ofrendas y/o altares que se componen de comida, bebidas, flores, retratos y sahumerios (incensarios), además se realiza un convivio con la familia.

### **Diciembre**

11 de diciembre. Fundación de la localidad

La fiesta inicia temprano con el canto de las mañanitas a la Virgen de Guadalupe y se le agradece lo recibido (favores) durante el año; después se ofrece a la población un banquete en el que el Delegado da un discurso, posteriormente se ameniza con un baile, la quema del castillo y toritos (fuegos pirotécnicos). Los gastos se cubren por la mayordomía que es también la encargada de organizar esta fiesta.

### **Características de las manifestaciones culturales de la localidad**

#### **Leyendas y lugares sagrados**

Las *brujas* son otro personaje de las leyendas de la localidad, se cree que tienen forma de “guajolote” y se alimentan de la sangre que “chupan” de los niños pequeños, que dicen no estar bautizados y que aún no comen sal.

Los habitantes no mencionaron la existencia de lugares sagrados.

### **Comida**

La comida propia de las celebraciones o festividades mencionadas, principalmente la del de diciembre es considerada especial, las encargadas de su elaboración son las señoras y las viandas son mole de guajolote, nopales y ciruelas. La organización de estos festejos recae en la familia del organizador de cada una de estas celebraciones

### **Música**

Los músicos que tiene presencia en la localidad en conjunto conforman un solo grupo organizado por sí mismos, caracterizado por tocar música típica y melodías propias, sus presentaciones son voluntarias así como el pago que se les hace.

### **Vestimenta**

Podemos separarla en dos categorías: la diaria para casi toda la población y la tradicional. La primera consiste para los hombres en pantalón de mezclilla, pantalón de vestir, camisa, playera y zapatos, en el caso de las mujeres se conforma por falda, blusa y zapatos. La segunda es usada por las mujeres ancianas diariamente, se calcula que este grupo de edad representa un 30% de la población total según los informantes, y se compone de enaguas de manta, faja y blusa.

### **Artesanías**

Los informantes manifestaron no haber ningún tipo de artesanías dentro de la localidad y que de haber habido personas que llegaron a elaborar algunas artesanías ellos desconocen de ello. Por lo que no expresan o aluden a la localidad, entendiéndolo por ello que no representan algún elemento trascendental o importante que la defina o constituya, es decir, no implican algún significado.

### **Creencias**

La creencia más representativa es la que corresponde a figuras religiosas, de la localidad; la Virgen de Guadalupe, que acompaña al patrón de la localidad en la procesión.

Además de las imágenes religiosas, otros personajes expresados en las leyendas de la localidad como las brujas, el diablo (del cual no se dio detalles) constituyen los seres sobrenaturales que acompañan a la comunidad y a sus habitantes en su cotidianidad.

**Medicina tradicional**

Para recuperar la salud, los informantes negaron las prácticas de medicina a través de un médico tradicional, refiriendo que ante algún padecimiento o enfermedad recurren a las clínicas de salud más cercanas, como la que se encuentra la ubicada en la cabecera municipal.

No se dio cuenta de la presencia de yerbero, curandero, sobador, chupador, brujo, partera o adivinador, ni de ningún rezandero dentro de esta localidad.

## VI. Las asambleas. ¿Qué tipos de asambleas hay?

La estructura interna de la localidad se esquematiza en el siguiente diagrama, que tiene como objetivo conocer el orden y la organización de la localidad de La Loma; la comunicación con las autoridades municipales y la promoción de actividades asignadas a los diferentes comités con un objeto específico. La estructura observada deviene de la existencia de autoridades locales y comités institucionales.

La asamblea más importante es la ejidal y se dirige a la mayoría de población por ser mayores de edad o viudas, casados, es encabezada por el Delegado Municipal y sus Colaboradores, además del Comité de Obras Públicas donde se trata la elección de autoridades locales (Delegación: Delegado, Presidente, Vicepresidente, Secretario, Tesorero y Vocales; Comandantes y Policía comunitaria), obras públicas que corresponden a caminos, panteones y las faenas necesarias para la mejora de la localidad.

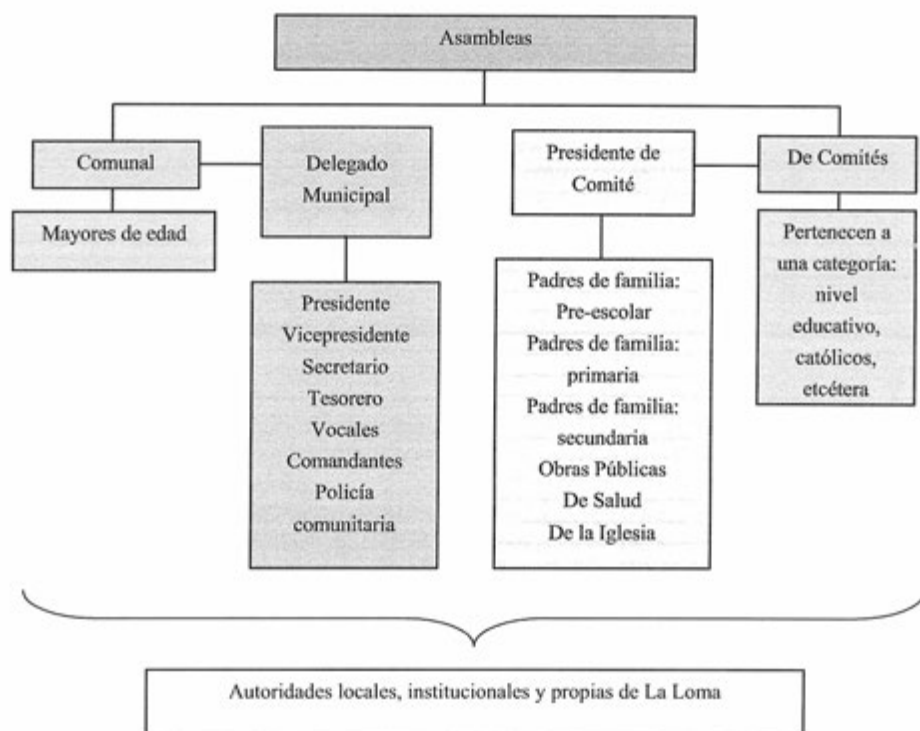
Por otra parte las asambleas bajo la responsabilidad del resto de los comités existentes en la localidad atañen a las personas que pertenecen a una categoría específica, por ejemplo padres de familia de los diferentes niveles educativos, salud y religioso, en consecuencia se tratan asuntos propios de dicha pertenencia y actividad, lo que describiremos posteriormente.

Lo apenas señalado constituye un elemento muy importante de la localidad pues la estructuración y conformación de los comités que han hecho denota lo trascendente que resulta el aspecto que a cada una compete y que podemos resumir en:

- \*Autoridad local
- \*Infraestructura
- \*Educación
- \*Salud
- \*Religión

## VII. Estructura interna

Estructura de la organización de La Loma, Zimapán, Estado de Hidalgo. 2013.



El Delegado Municipal y colaboradores: Presidente, Vicepresidente, Secretario, Tesorero, Vocales, son las autoridades locales elegidas por la localidad con duración de un año. A ellos, como ya mencionamos, les compete la convocatoria de la Asamblea Comunal donde se eligen a las nuevas autoridades de este carácter, informe de las obras públicas necesarias o hechas, organización de faenas, mantenimiento de caminos y panteón, así como asuntos generales que atañen al orden y convivencia pacífica de los habitantes.

Se suma a lo dicho la relación directa que debe existir entre estas autoridades, principalmente el Delegado, con las municipales que permita por supuesto la exposición de hechos relevantes, carencias, necesidades, etcétera, con el fin de ser atendidos o brindar una solución.

Los comités institucionales refieren a educación en los tres niveles presentes en la localidad: kínder, primaria y telesecundaria, todos tienen como característica su conformación y duración, esto es un Secretario, Tesorero y Vocales por el lapso de un año. Sabemos que su elección corresponde a la comunidad escolar y quienes ocupan los cargos son padres de familia.

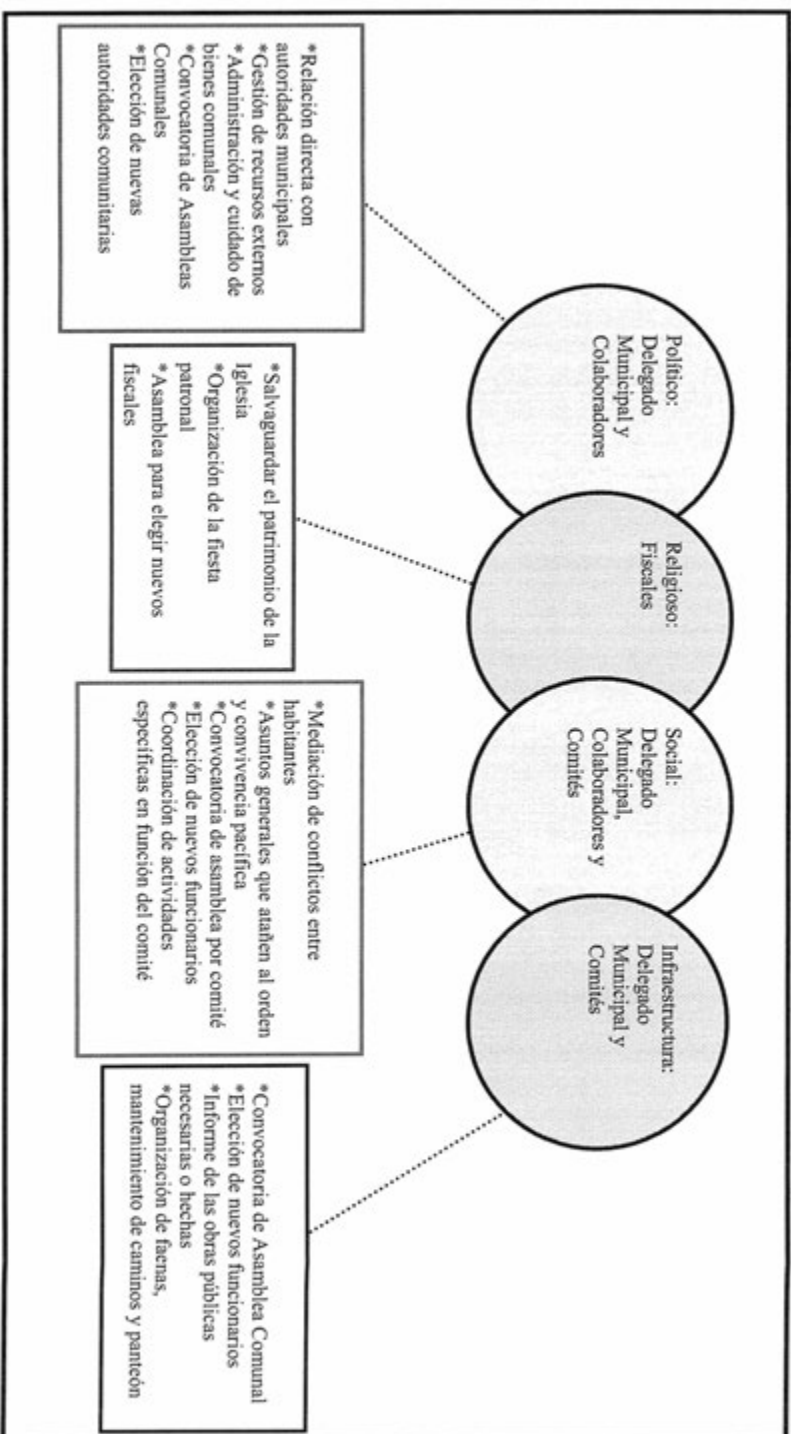
Cada uno en función del rubro que encabeza trata asuntos específicos con la porción de población que corresponde, de los tres podríamos resumir sus actividades en apoyo al desarrollo de los estudiantes, sin embargo no se menciona por ejemplo la especificidad que le compete al cargo.

Por otro lado uno de los comités propios de la localidad es el de salud, integrado por un Presidente y Vocal, su elección es comunitaria, su función es el mantenimiento y vigilancia de la casa de salud con una duración de tres años. La asamblea que convoca es general y se centra en la exposición de lo que atañe a este rubro y lo que implica el ostentar el cargo, así como la elección de los siguientes funcionarios.

De este mismo carácter encontramos el comité de obras públicas que está presente en las Asambleas Comunales en coordinación con el Delegado Municipal y sus colaboradores, se integra por Presidente, Secretario, Tesorero y Vocal; su función es la organización, dirección y cuidado de obras públicas; tiene una duración de un año; la asamblea en la que participa es de carácter comunal donde da cuenta de lo que le corresponde y se eligen en su momento los siguientes habitantes que conformarán el comité.

Finalmente el comité de la Iglesia recae en tres Fiscales electos en la asamblea que corresponde al comité con duración de un año, durante este tiempo se encargarán de salvaguardar el patrimonio de la Iglesia y la organización de la Fiesta Patronal.

Cargos y funciones principales de las autoridades de La Loma, Zimapan, Estado de Hidalgo. 2013.



### **VIII. Participación de la mujer en la organización interna**

La mujer en La Loma, refieren los informantes, ha ocupado cargos dentro de los Comités de Educación y Salud principalmente, por ejemplo, la actual Presidenta del Comité de Salud es una ciudadana y señalan que dicha elección de entre los beneficiarios resulta de la votación que se realiza en cada uno de los espacios propios de los comités.

Es importante destacar que tampoco se mencionó la prohibición de asistencia de las mujeres a las diferentes asambleas que tienen lugar en la localidad, lo que permite que estén al tanto de las situaciones acontecidas y por suceder.



## **IX. Presencia del trabajo de beneficio común (faena o servicio público)**

Las faenas, el trabajo en beneficio común, dependen en su organización y convocatoria del Delegado Municipal y sus Colaboradores, así como del Comité de Obras Públicas en función de las necesidades que en infraestructura presente la localidad.

Los convocados a participar son personas con las siguientes características:

\*Hombres mayores de 18 años de edad

\*Adultos sin importar su estado civil

\*En ocasiones las mujeres (aunque no se especificó en qué momento participan o en qué circunstancias).

Mientras que los niños y personas de la tercera edad quedan excluidos de estas actividades.

Para los habitantes que están obligados a acudir y faltan, no son sancionados por falta de recursos más bien exigen la ejecución de la faena no atendida; el pase de lista que se lleva a cabo para asegurarse de la asistencia a esta labor hace posible la emisión de recibos para los faltantes.

Actividades que comprenden las faenas:

\*Mantenimiento y limpieza de caminos para mejorar el acceso a la localidad.

\*Creación de fosas sépticas para estudiantes.

\* Realización de alguna obra aprobada por la solicitud hacia el municipio.

## X. Costumbre jurídica, resolución de conflictos, tipificación de faltas y delitos

La organización interna de la localidad en el tratamiento de faltas y delitos, resolución de conflictos y frecuencia de faltas y delitos, es un elemento que vincula la vida cotidiana de la localidad. Para el caso de la localidad de La Loma no existe un reglamento interno escrito o estatuto comunal de convivencia, más bien se describe a la localidad como regida por “usos y costumbres”, donde entra en vigor parte de la función del Delegado Municipal como máxima autoridad.

Tipo de faltas frecuentes que se cometen en la localidad	Perfil de la persona que los comete (Sexo, edad)	Forma de denunciar la falta (¿A quién se dirigen para hacer la queja?)	¿Quién recibe la denuncia y qué autoridad comunitaria es la que recibe la queja?	¿Cuáles son las faltas que se resuelven en la localidad?	¿Qué autoridad comunitaria interviene para resolver los conflictos?	¿Cuáles son las sanciones más comunes que se aplican?
1. Daño a propiedad privada (cultivos) por animales	Indistinto	Delegado Municipal	Delegado Municipal	Afectación en propiedad ajena	Delegado Municipal	Multas
Conflictos por amorfios en terceras personas.	Hombres y mujeres	Delegado Municipal	Delegado Municipal	Peleas matrimoniales	Delegado Municipal	Multas

Se señalan como principales faltas en su consistencia y recurrencia el daño a los cultivos como propiedad privada por animales y los conflictos matrimoniales, los cuales se turnan con la máxima autoridad local que es el Delegado Municipal, las sanciones que se imponen son multas.

Se argumenta que nunca se han presentado conflictos que ameriten la intervención de autoridades distintas a las locales, pues se han logrado acuerdos internos para la resolución de estas situaciones, lo cual reafirma lo antes expuesto referente a la información que proporcionan los informantes, esto es su normatividad basada en usos y costumbres.

## Las Adjuntas



## Créditos

<b>Participante</b>	<b>Cargo</b>
Aureliano Ramírez Ponco	Delegado Municipal
Nieves Ponce Ortiz	Habitante
Bruno Yañez Hernández	Habitante
Esteban Resendiz Barcenás	Habitante
Calixto Yañez Maldonado	Suplente del Comisariado
Fidencio	Habitante
Gloria Hernández García	Habitante
Brasilio Ramírez	Habitante
Javier Yañez Hernández	Habitante
Paulino Ponce Artiaga	Habitante
Higinia Ramírez	Habitante
Antonio Hernández	Habitante
Saúl Hernández Munguía	Profesor de la primaria
Antonio Hernández Yañez	Dueño de la tienda
Griselda Jiménez Benitez	Ejidataria

## I. Identificación general

La presente monografía pretende exponer la vida social de la localidad de Las Adjuntas, municipio de Zimapán, y las características particulares que sus habitantes dan a este espacio geográfico, por lo que se referirán algunos aspectos históricos, territoriales, demográficos, así como la descripción del significado que los habitantes atribuyen a su colectivo en torno a lo indígena o no indígena.

El origen de la localidad se ignora, pero se menciona únicamente que los primeros fundadores fueron el señor Joaquín Padilla y Máximo Gómez; el nombre obedece a que se juntan el río Moctezuma y Tolimán (Aguas Juntas). El nombre de la localidad obedece a que El río riega la tierra por los huertos y sembradíos.

El INEGI le otorgó a la localidad de Las Adjuntas la clave 0130840002, y de acuerdo con sus autoridades, la población actual total es de 301 habitantes, de los cuales 141 son hombres y 160 mujeres. El INEGI (2010) reporta una población de 272 habitantes, 128 hombres y 144 mujeres.

La lengua indígena hablada en la localidad es otomí, refieren los habitantes que hay 2 hombres hablantes de la misma y 2 mujeres. El INEGI (2010) alude a 0 personas de 3 años y más que habla alguna lengua indígena.

El analfabetismo es un indicador importante que merece mencionarse, pues de acuerdo con los informantes se calcula que 5 hombres y 8 mujeres no saben leer ni escribir. Para ampliar el panorama al respecto se revisaron las cifras emitidas por el INEGI en 2010 en dos grupos de edades: personas entre 8 y 14 años que no saben leer ni escribir y personas mayores de 15 años analfabetas, correspondiendo al primer grupo se reportan 2 personas y para el segundo 17.

La composición religiosa de la localidad, según los informantes, está constituida por católicos. Los datos que el INEGI (2010) expone al respecto son justamente 260 habitantes católicos y 4 habitantes adeptos a religiones protestantes, evangélicas y bíblicas diferentes a las evangélicas.

La localidad, de acuerdo con los informantes, está dividida territorialmente en cinco manzanas: Solares, El Monte, El Centro, Rozzios y Pozos Chiquitos. Se cataloga como ejidos, al existir 93 ejidatarios.

El INEGI (2010) señalan un total de 73 viviendas, de las cuales 62 están habitadas por aproximadamente cinco personas dicen los pobladores. Los habitantes mencionan la existencia de 74 familias, 74 viviendas y 7 habitantes por cada una.

La vivienda se caracteriza por ser construida principalmente con block y cemento, y techos de lámina de cartón con piso de tierra o cemento; la mayoría está conformada por dos habitaciones, además de la cocina de madera y la letrina como baño, pues carecen de drenaje.

Los servicios con los que cuenta la vivienda típica de la localidad se reducen al suministro de agua y electricidad; sólo en una casa se dispone de teléfono fijo. Existen en algunas viviendas radio, televisión, licuadora y refrigerador.

Los animales domésticos que frecuentemente se tienen son gatos y perros; por otro lado, los porcinos, chivos, burros y gallinas son los animales de corral más comunes que poseen.

En cuanto a la infraestructura de la localidad tienen preescolar, primaria y secundaria, que constituyen espacios sociales importantes; a ello se suma el centro de salud, panteón, canchas deportivas, iglesia y delegación.

Para arribar a la localidad es necesario el paso por el camino vecinal en burro.

Los habitantes se conocen y reconocen como indígenas por ser descendientes de indígenas.

## II. Cronología histórica mínima

Año	Suceso principal	Descripción
1957	Primaria	No existe información.
1991	Electricidad	
1998	Sequia	
2002	Inundación	
2002	Dstrucción del puente	
2003	Preescolar	
2011	Deslavado	Desahogaron la presa. Sin información.

Es posible apreciar que los hechos que permanecen en la memoria colectiva de los habitantes refieren a la fundación de la localidad, infraestructura y desastres naturales.



### III. Ciclo anual (actividades económicas, emigración, ritos, fiestas y modo de celebración)

El ciclo anual de la localidad está constituido por los aspectos agrícolas, culturales, religiosos, festividades o celebraciones. En su conjunto constituyen las características que indican la unicidad de Las Adjuntas al reflejar lo que les resulta importante celebrar y las actividades que se deben realizar para vivir el día a día de acuerdo con sus parámetros.

Actividad Económica	E	F	M	A	M	J	J	A	S	O	N	D
Ciclo agrícola												
Maíz												
Frijol			Siembra					Cosecha				
Otros productos: cilantro		Mangos			Árboles frutales							
<b>Fiestas</b>	<b>E</b>	<b>F</b>	<b>M</b>	<b>A</b>	<b>M</b>	<b>J</b>	<b>J</b>	<b>A</b>	<b>S</b>	<b>O</b>	<b>N</b>	<b>D</b>
Fiesta del pueblo												
Patronal								Día 8. Santo Domingo				
Carnaval												
Ceremonias												

Fiestas	E	F	M	A	M	A	A	M	J	J	A	S	O	N	D
Escuelas									Clausuras			Día 16			
Otras															Día 12. Posadas
<b>Enfermedades</b>	<b>E</b>	<b>F</b>	<b>M</b>	<b>A</b>	<b>M</b>	<b>A</b>	<b>A</b>	<b>M</b>	<b>J</b>	<b>J</b>	<b>A</b>	<b>S</b>	<b>O</b>	<b>N</b>	<b>D</b>
Personas															
Animales															
Plagas															
Epidemias															
Dengue															
Otras															
<b>Clima</b>	<b>E</b>	<b>F</b>	<b>M</b>	<b>A</b>	<b>M</b>	<b>A</b>	<b>A</b>	<b>M</b>	<b>J</b>	<b>J</b>	<b>A</b>	<b>S</b>	<b>O</b>	<b>N</b>	<b>D</b>
Lluvias															
Calor															
Sequía															
Heladas															
Tormentas															
Otros															
<b>Escasez de agua</b>	<b>E</b>	<b>F</b>	<b>M</b>	<b>A</b>	<b>M</b>	<b>A</b>	<b>A</b>	<b>M</b>	<b>J</b>	<b>J</b>	<b>A</b>	<b>S</b>	<b>O</b>	<b>N</b>	<b>D</b>
Fuente principal de abastecimiento de agua:															
temporal/frío															

En los meses de febrero y marzo se siembra el maíz y el frijol, mismos que se cosechan en agosto y septiembre. Además se cosechan otros productos como mangos y árboles frutales.

Las fiestas principales de la localidad corresponden a la Patronal el 8 de agosto; Semana Santa en marzo o abril; clausuras en julio; día 16 de septiembre; día 12 de diciembre y Posadas.

Al respecto de las enfermedades que padece la población se señala de marzo a mayo como los meses en que tienen lugar; además del dengue en enero como epidemia. Destaca que se refiere que los niños suelen padecer dolor de estómago, vómito, dolor de cabeza y fiebre. Las mujeres sufren desnutrición y dolores musculares. Los hombres son aquejados por resequedad de piel y quemaduras.

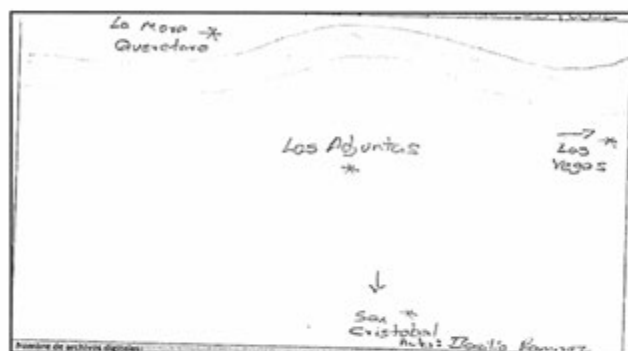
Los animales presentan afectaciones también en los meses de abril a julio, lo mismo que las plagas.

Las lluvias se presentan de julio a septiembre; la época de calor comprende abril y mayo, lo mismo que la sequía; las heladas ocurren en enero y diciembre; y las tormentas son frecuentes en julio y agosto.

Finalmente los manantiales es el río el que permite el abastecimiento de agua para consumo humano, de animales y actividades domésticas. El líquido escasea en abril y mayo.

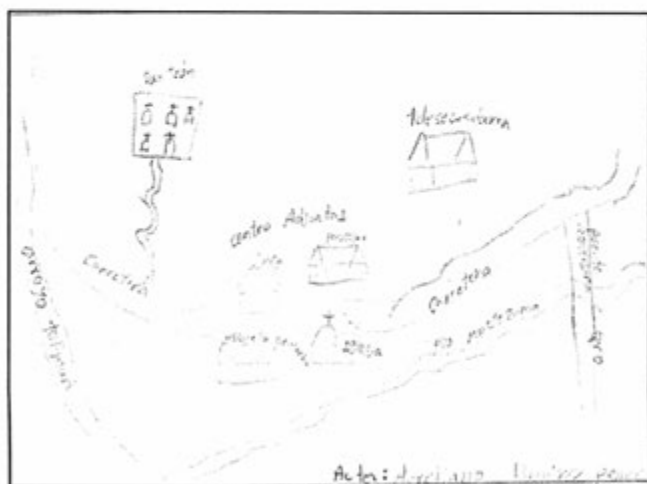
#### IV. Croquis regional y de la localidad

En el siguiente croquis se advierte la ubicación de la localidad en relación a Las Vegas, San Cristóbal y Querétaro.



Croquis regional de la localidad de Las Adjuntas

Ahora se da cuenta de la distribución espacial de la localidad, destaca la iglesia, escuelas, panteón, caminos, río y carretera.



Croquis de Las Adjuntas

## V. Adscripción y prácticas culturales

La adscripción y las prácticas culturales son elementos que dotan de singularidad y por lo tanto la define frente a otras, motivo por el cual se describen mes por mes los quehaceres que congregan a la población en torno a un objetivo y que constituyen la vida cotidiana de la localidad de Las Adjuntas, y brinda elementos para sustentar o rechazar si su vida social es de carácter indígena.

### **Enero a junio**

En estos meses no se mencionó por los informantes ninguna fiesta o celebración.

### **Julio**

Tienen lugar las clausuras escolares.

### **Agosto**

Fiesta Patronal

El día 8 se celebra la Fiesta Patronal en honor a Santo Domingo, hacen eventos deportivos y culturales.

Días antes se queda el Santo Patrón en alguna casa, a las 21:00 horas del día 7 se recoge. Es acompañado con música, cohetones y toritos. El baile inicia y termina por la madrugada.

### **Septiembre**

El día 16 se celebran las fiestas patrias.

### **Noviembre**

Día de Muertos

Se colocan ofrendas para los niños y adultos.

### **Diciembre**

Se celebra el 12 de diciembre en honor a la Virgen de Guadalupe.

## **Características de las manifestaciones culturales de la localidad**

### **Leyendas y lugares sagrados**

Se señala la historia de La Llorona.

La iglesia construida en 1913 es considerada un lugar sagrado.

### **Comida**

La comida propia de las celebraciones o festividades mencionadas, es considerada especial, los encargados de su elaboración y organización son los Mayordomos, las viandas son barbacoa de chivo, gualumbos, nopales, chivo en caldo y mangos.

### **Música**

No existen grupos musicales.

### **Vestimenta**

Consiste en pantalón, camisa, huarache, sombrero y gorra.

### **Artesanías**

No se da cuenta de artesanías.

### **Creencias**

La creencia más representativa es la que corresponde a figuras religiosas.

Si una mujer toca alguna campana, ésta se quiebra.

Si una persona tiene susto se le da un baño con la hierba tripa de vaca, añil y epazote; cuando el cuerpo se pinta y da comezón el susto existía, el padecimiento se caracteriza por la falta de apetito y sueño.

### **Medicina tradicional**

Para recuperar la salud los pobladores recurren al uso de hierbas en casa, tales como prodigiosa, hoja de guayaba y canela.

Es común que la caída de mollera se cure por la señora Eufemia Benítez Otero; mientras que la señora Natalia Ramírez se encarga de sobar la panza y remediar el susto con baños, a través de la hierba tripa de vaca, añil y epazote; la prueba del susto es que después del remedio se pinta el cuerpo, este padecimiento causa falta de apetito y sueño.

Ante una emergencia médica los habitantes se deslazan a San Joaquín, Querétaro, por ejemplo ante un parto; el costo del traslado es de \$60.00, el medio de transporte es una combi.

## VI. Las asambleas. ¿Qué tipos de asambleas hay?

La estructura interna de la localidad se esquematiza en el siguiente diagrama, que tiene como objetivo conocer el orden y la organización de la localidad de Las Adjuntas; la comunicación con las autoridades municipales y la promoción de actividades asignadas a los diferentes comités con un objeto específico. La estructura observada deviene de la existencia de autoridades locales y comités institucionales.

La asamblea más importante es la Asamblea General y se dirige a la mayoría de población por ser mayores de edad, es encabezada por el Delegado; se trata la organización de faenas y cooperaciones.

En la Asamblea de Comisariado participan los ciudadanos, es convocada por el Comisariado; se tratan temas de los ejidos.

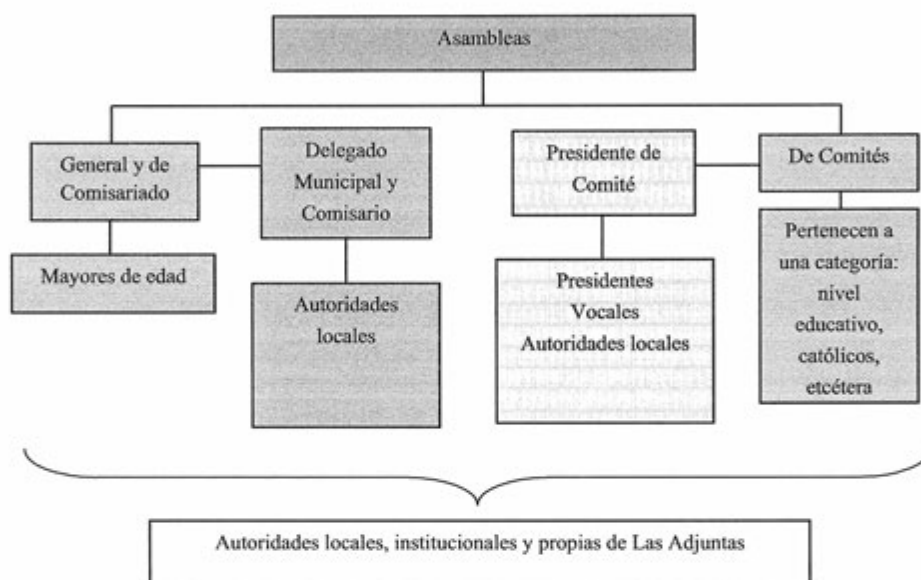
Por otra parte las asambleas bajo la responsabilidad del resto de los comités existentes en la localidad atañen a las personas que pertenecen a una categoría específica, por ejemplo padres de familia de los diferentes niveles educativos, salud, iglesia y Oportunidades, en consecuencia se tratan asuntos propios de dicha pertenencia y actividad, lo que describiremos posteriormente.

Lo apenas señalado constituye un elemento muy importante de la localidad pues la estructuración y conformación de los comités que han hecho denota lo trascendente que resulta el aspecto que a cada una compete y que podemos resumir en:

- \*Autoridad local
- \*Infraestructura
- \*Educación
- \*Salud
- \*Religión

## VII. Estructura interna

Estructura de la organización de Las Adjuntas, Zimapán, Estado de Hidalgo, 2013.

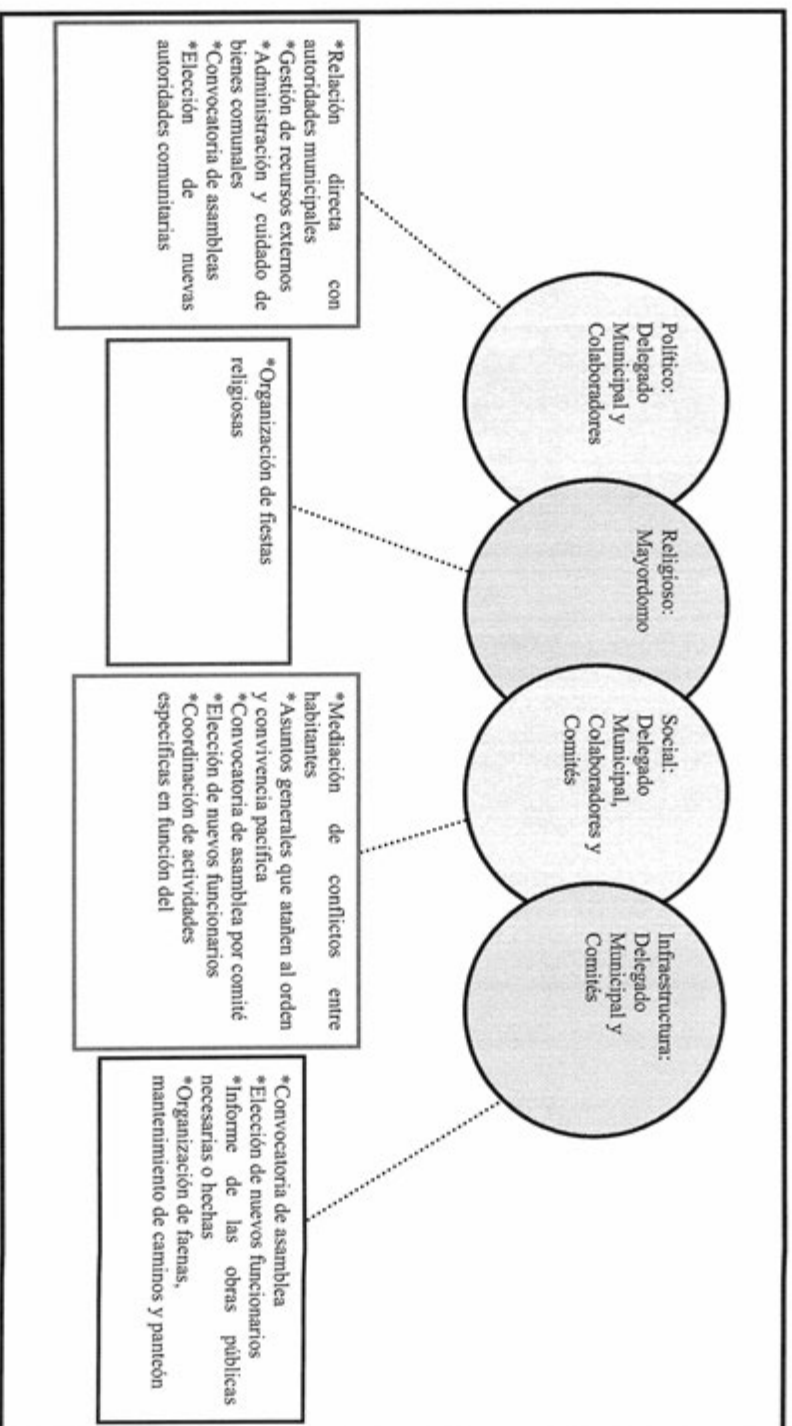


El Delegado es la máxima autoridad local, quien convoca y dirige las principales asambleas con el Comisario, son quienes convocan las faenas.

Se suma a lo dicho la relación directa que debe existir entre estas autoridades, principalmente el Delegado, con las municipales que permita por supuesto la exposición de hechos relevantes, carencias, necesidades, etcétera, con el fin de ser atendidos o brindar una solución.

Los comités institucionales refieren a Educación, Oportunidades (que impone sanciones como la suspensión del pago ante las inasistencias a los requerimientos del programa), Salud e Iglesia. Cada uno en función del rubro que encabeza trata asuntos específicos con la porción de población que corresponde, de los tres podríamos resumir sus actividades en apoyo al desarrollo de los estudiantes, sin embargo no se menciona por ejemplo la especificidad que le compete al cargo.





## **VIII. Participación de la mujer en la organización interna**

Las faenas, el trabajo en beneficio común, dependen en su organización y convocatoria del Delegado Municipal y comités, en función de las necesidades que en infraestructura presente la localidad.

Los convocados a participar en las faenas generales son los habitantes mayores de edad, cada uno cubre aproximadamente 25 faenas.

Mientras que los convocados por los comités son aquellos que integran por ejemplo la comunidad escolar, por ejemplo se reúnen cada ocho días para limpiar o pagan por su inasistencia una multa de \$50.00; la periodicidad del Comité de Salud es la misma, pero la multa es de \$25.00 a \$60.00. Cada cobro está a cargo de los Tesoreros que conforman los comités. En el caso del Comité Ejidal la multa es de \$75.00.

Entre las faenas destacan la construcción de la casa del maestro de la secundaria y la banquetea.

## **Presencia del trabajo de beneficio común (faena o servicio público)**

La mujer en Las Adjuntas, refieren los informantes, ha ocupado cargos dentro de los comités y ha fungido como Delegada ante la ausencia de su esposo que ostentaba el cargo y migró a Estados Unidos.

Es importante destacar que tampoco se mencionó la prohibición de asistencia de las mujeres a las diferentes asambleas que tienen lugar en la localidad, más bien se habló de que quienes participan son personas adultas y menores de edad casados, de lo cual podemos deducir que la presencia de la mujer en las asambleas, lo que permite que estén al tanto de las situaciones acontecidas y por suceder.

Cuando los informantes hablan de la forma de elección para cada autoridad local e integrantes de comités tampoco exponen la omisión del voto de las mujeres, si a eso sumamos que algunos cargos recaen en ellas cabe inferir que participan en la toma de decisiones. Sin embargo, se deja de lado su intervención en el resto de los cargos de las autoridades y comités, finalmente de la organización interna parcial que está en relación directa con las autoridades municipales: obras públicas.

## X. Costumbre jurídica, resolución de conflictos, tipificación de faltas y delitos


Las faltas y delitos más frecuentes se señalan en la tabla siguiente, es notable que las autoridades locales, es decir, el Delegado principalmente interviene para su tratamiento y resolución, que consiste en la imposición de una multa o acuerdo; cuando no se encuentra solución se remiten los casos a las autoridades municipales.

La organización interna de la localidad en el tratamiento de faltas y delitos, resolución de conflictos y frecuencia de faltas y delitos, es un elemento que vincula la vida cotidiana de la localidad. Para el caso de la localidad de Las Adjuntas no existe un reglamento interno escrito o estatuto comunal de convivencia, más bien se describe a la localidad como regida por “usos y costumbres”, donde entra en vigor parte de la función del Delegado Municipal como máxima autoridad.

Tipo de faltas frecuentes que se cometen en la localidad	Perfil de la persona que los comete (Sexo, edad)	Forma de denunciar la falta (¿A quién se dirigen para hacer la queja?)	¿Quién recibe la denuncia y qué autoridad comunitaria es la que recibe la queja?	¿Cuáles son las faltas que se resuelven en la localidad?	¿Qué autoridad comunitaria interviene para resolver los conflictos?	¿Cuáles son las sanciones más comunes que se aplican?
1. Robo de animales	No se especifica	Delegado	Delegado	Robo de animales	Delegado/autoridades locales	Acuerdo/multa
2. Linderos	No se especifica	Delegado	Delegado	Conflictos por terrenos	Delegado	Acuerdo/multa
3. Chismes	No se especifica	Delegado	Delegado	Chismes	Delegado	Acuerdo/multa



## Xodhé



## Créditos

<b>Participante</b>	<b>Cargo</b>
Alejandro Sánchez Rojas	Subdelegado Municipal
Lucio Zúñiga	Vecino
Maximina Trejo	Vecina
María de la Paz	Vecina
Daniel Arteaga Ramos	Vecino
María del Carmen Sánchez	Vecina

## I. Identificación general

La presente monografía pretende exponer la vida social de la localidad de Xodhé, municipio de Zimapán, y las características particulares que sus habitantes dan a este espacio geográfico, por lo que se referirán algunos aspectos históricos, territoriales, demográficos, así como la descripción del significado que los habitantes atribuyen a su localidad en torno a lo indígena o no indígena.

El origen de la localidad, se remonta a 1938. El nombre de la localidad significa *agua apestosa*. No existe un glifo antiguo ni moderno que lo represente.

El INEGI le otorgó a la localidad de Xodhé la clave 130840065, y de acuerdo con sus autoridades, la población actual total es de 145 habitantes, de los cuales 80 son hombres y 65 mujeres. Sin embargo, las cifras oficiales reportan en el Censo de 2010 que la población es de 24 personas, 10 son hombres y 14 mujeres.

La lengua indígena hablada en la localidad es otomi-hñã-hñu, aunque no se refiere por parte de los habitantes una cantidad o porcentaje de la población que use esta lengua. El INEGI según el censo de 2010, sanciona que no se encuentran personas que hablen la lengua indígena.

El analfabetismo es un indicador importante que merece mencionarse, pues de acuerdo con los informantes se calcula que cerca del 40% de la población no saben leer ni escribir. Para ampliar el panorama al respecto se revisaron las cifras emitidas por el INEGI en 2010 en dos grupos de edades: personas entre 8 y 14 años que no saben leer ni escribir y personas mayores de 15 años analfabetas, correspondiendo al primer grupo una cantidad de 0 personas y para el segundo 3.

La composición religiosa de la localidad, según los informantes, está constituida en un 90% por católicos, y el restante 10%, profesa una religión evangélica (aunque no se especificó el tipo). Los datos que el INEGI expone al respecto son los siguientes: 24 habitantes católicos y no hay de otras religiones.

En cuanto a la vivienda INEGI reporta la presencia de solo 10 viviendas.



La vivienda se caracteriza por ser construida principalmente con madera, block y 80% aproximadamente por contar con losa o cemento; la mayoría está conformada por 2 o 3 habitaciones, además de la cocina de leña y la fosa séptica como baño, pues carecen de drenaje.

Los servicios con los que cuenta la vivienda típica de la localidad, son el 100% cuenta con agua potable, al igual que el mismo porcentaje cuenta con electricidad; un 10% de la población cuenta con celular, un 20% posee vehículo propio y gas. Dentro del menaje sólo algunas casas cuentan con radio y televisión.

Los animales domésticos que frecuentemente se tienen son perros; por otro lado, las vacas, caballos, son los animales de corral que poseen.

En cuanto a la infraestructura de la localidad tienen preescolar y primaria que constituyen espacios sociales importantes, no cuenta con secundaria. A ello podemos sumar una clínica del IMSS, pero carecen de panteón. La localidad tiene canchas deportivas. En cuanto a las construcciones para culto religioso, destaca la iglesia. Para la administración de justicia no se cuenta con la delegación ni celdas, pero sin embargo los informantes manifestaron que en la casa del Delegado hay un potrero, lugar donde se acostumbra a cerrar a los infractores, debido a que el Delegado ha sido el mismo desde 1960. En función de lo anterior es patente la carencia de bachillerato, de escuela superior y de Conafe, además de, mercado (aunque existen algunas pequeñas tiendas que facilitan el comercio).

Para arribar a la localidad es necesario el paso por veredas, no cuentan con medios de transporte de combis. El uso de bestias también es importante aunque en escala menor.

La localidad de Xodhé se conoce y reconoce como indígena porque sus antepasados fueron indígenas y porque alguna vez sus habitantes hablaron la lengua.

## II. Cronología histórica mínima

Año	Suceso principal	Descripción
1938	Fundación	Año en que se empezó a poblar la localidad.
1944	Sequia y enfermedades de animales.	Año en que no llovió y murieron muchos animales por enfermedad.
1960	Construcción de primaria	Año en que se construye la escuela primaria.
1985	Luz	La localidad empezó a tener electrificación.
1970	Prescolar	Año en el que se construye el prescolar.
1993	Clínica	Se construye la clínica del IMSS al servicio de la localidad.

Como se puede apreciar en la tabla anterior los hechos relevantes corresponden a la fundación de la localidad, los problemas económicos producto de la sequía y finalmente la infraestructura de la localidad.

### III. Ciclo anual (actividades económicas, emigración, ritos, fiestas y modo de celebración)

El ciclo anual de la localidad está constituido por los aspectos agrícolas, culturales, religiosos, festivos o celebraciones. En su conjunto constituyen las características que indican la unidad de Xodhé al reflejar lo que les resulta importante celebrar y las actividades que se deben realizar para vivir el día a día de acuerdo con sus parámetros.

Actividad Económica	E	F	M	A	M	J	J	J	A	S	O	N	D
Ciclo agrícola					Siembra				Desyerbe			Cosecha	
Maíz									Fumigación				
Frijol													
Café													
Otros productos: avena										Siembra			Cosecha
<b>Fiestas</b>	<b>E</b>	<b>F</b>	<b>M</b>	<b>A</b>	<b>M</b>	<b>J</b>	<b>J</b>	<b>J</b>	<b>A</b>	<b>S</b>	<b>O</b>	<b>N</b>	<b>D</b>
Fiesta del pueblo													
Patronal													
Carnaval													
Ceremonias													
Escuelas													
Otras													

Enfermedades	E	F	M	A	M	J	J	A	S	O	N	D
Personas					Gripes							Gripes
Animales						Gripes						
Plagas							Moscas					
Epidemias												
Otras												
<b>Clima</b>	<b>E</b>	<b>F</b>	<b>M</b>	<b>A</b>	<b>M</b>	<b>J</b>	<b>J</b>	<b>A</b>	<b>S</b>	<b>O</b>	<b>N</b>	<b>D</b>
Lluvias												
Calor												
Sequia												
Heladas												
Tormentas												
Otros												
<b>Escasez de agua</b>	<b>E</b>	<b>F</b>	<b>M</b>	<b>A</b>	<b>M</b>	<b>J</b>	<b>J</b>	<b>A</b>	<b>S</b>	<b>O</b>	<b>N</b>	<b>D</b>
Fuente principal de abastecimiento de agua:	Manantial y red potable											

Hasta ahora la principal característica de la agricultura en la localidad es, como ya se hizo notar antes, el abandono parcial de esta actividad debido al clima poco favorable, específicamente la escasez de lluvia y el incremento en los costos que implica el proceso de cultivo, la consecuencia más impactante es la afectación de la economía de los pobladores. Sin embargo algunas personas continúan sembrando maíz, que es el grano que más se siembra, seguido en menores proporciones por el frijol y avena, los tres productos comparten las fechas de siembra y cosecha pero los cuidados son diferentes.

A partir de marzo a junio se siembran el maíz y frijol y la avena en septiembre. En los meses de agosto y septiembre, se desyerba para ambos productos, después se fumiga con químicos que eliminan plagas y ayudan en su desarrollo; finalmente, en noviembre, inicia el periodo de cosecha, mismo que finaliza en los primeros días de diciembre.

Las fiestas principales de la localidad corresponden en orden cronológico a la bendición de semillas el día 2 de febrero; a la celebración de su fiesta patronal el día 5 de junio; el 31 de octubre y el 1 y 2 de noviembre la celebración de los difuntos.

Al respecto de las enfermedades que padece la población, las gripes son identificadas como las principales en los meses de abril y mayo, meses de intenso calor, así como noviembre y diciembre que son señalados como los meses en que tienen presencia las heladas. Por otra parte, los padecimientos de animales se describen como gripes que suelen presentarse de abril a agosto, unos de los meses calurosos y de sequía. Dentro de este mismo rubro se comenta que las moscas son una plaga durante todo el año.

Es importante mencionar que las variaciones climáticas señaladas en la tabla se exponen por los pobladores como “una aproximación” debido a que han observado desde hace 15 años variaciones importantes, lo que les impide, como ocurría antes, dar información certera que describa las condiciones climáticas en cada uno de los meses del año. De tal manera que las lluvias pueden presentarse de mayo a septiembre y pueden ser intensas en los dos últimos meses; la temporada de calor abarca de enero a junio, lo cual coincide con la presencia de sequía que termina un mes antes, esto es en el mes de mayo con la posibilidad de repetirse en octubre; mientras que enero, febrero, noviembre y diciembre son señalados como los meses de heladas. El único mes en que se han detectado tormentas es febrero. Finalmente la red de agua potable y los pequeños manantiales son los que permiten el abastecimiento de agua en la localidad para consumo humano, de animales y actividades domésticas; no se proporcionó sin embargo su ubicación o alguna otra referencia de estos suministros de agua.

#### IV. Croquis regional y de la localidad


En la siguiente imagen de acuerdo a la información de los pobladores se ubica espacialmente Xodhé en relación a las comunidades vecinas, es posible apreciar la cercanía con San Francisco, Las Vegas y Tadhé.

Llama la atención que Zimapán se percibe como lugar sobre el cual la localidad de Xodhé gravita en lo económico, político y administrativo.



Croquis regional de la localidad de Xodhé

A continuación se da cuenta de la distribución espacial de la localidad, es decir de los espacios que la integran, por ejemplo la iglesia y la clínica del IMSS.



Croquis de Xodhé

## V. Adscripción y prácticas culturales

La adscripción y las prácticas culturales son elementos que dotan de singularidad y por lo tanto la define frente a otras, motivo por el cual se describen mes por mes los quehaceres que congregan a la población en torno a un objetivo y que constituyen la vida cotidiana de la localidad de Xodhé, y brinda elementos para sustentar o rechazar si su vida social es de carácter indígena.

### **Enero**

No se realizan celebraciones.

### **Febrero**

#### **Ceremonias agrícolas**

En una misa (católica) el sacerdote lleva a cabo la bendición de las semillas de frijol (rojo, amarillo, blanco), haba, semillas de calabaza y diferentes variedades de maíz, que se usarán para la siembra; éstas son presentadas en canastos con la imagen de algún personaje religioso.

### **Marzo, abril, mayo**

No se realizan celebraciones.

#### **Día 5 de junio. Fiesta Patronal**

Su fiesta es organizada por los mayordomos y el fiscal de la iglesia (persona a quien se le delega la responsabilidad del edificio y sus actividades).

El inicio de la festividad es una misa que da paso a la procesión con la imagen del patrón y la Virgen de Guadalupe; para llevar a cada una de estas figuras es asignado un grupo de tocadores; el recorrido se realiza en el siguiente orden: al frente, encabeza la procesión el Patrón del pueblo con su compañía musical que tocan instrumentos como la guitarra y el violín.

A la procesión se incorporan los habitantes de Xodhé y vecinos de las comunidades vecinas, se entonan cantos de alabanza y oraciones; además la música de banda es una de las características del recorrido mientras los cohetes son encendidos como signo de festejo y agradecimiento por los favores y bendiciones que el Santo Patrón da a la localidad.



Cuando la procesión llega a la capilla, la imagen del Santo Patrón es recibida y sus tocadores, a quienes se dedican cohetes y humo de los sahumeros (los cuales queman copal) que traen consigo mujeres. Después de esto, el sacerdote oficia la misa en honor del Santo Patrono.

La celebración concluye con la misa, música y bailes con adornos de pan y flores que se sujetan a una estructura de madera que se asemeja al cuerpo de Cristo Crucificado. Las mujeres que sostienen los sahumeros bailan al ritmo de los sones, siendo otra forma de agradecimiento.

La cual concluye con la quema del castillo y más fuegos pirotécnicos, como los toritos y el baile para todo público.

#### **Julio, agosto, septiembre y octubre**

No se realizan festividades.

#### **Noviembre**

Día de Muertos

La celebración de día de muertos que corresponde a los días 1 y 2 se organiza por casa o familia; consiste en la colocación de ofrendas y/o altares que se componen de comida, bebidas, flores, retratos y sahumeros (incensarios), además se realiza un convivio con la familia.

#### **Diciembre**

No se realizan festividades.

### **Características de las manifestaciones culturales de la localidad**

#### **Leyendas y lugares sagrados**

Las *brujas* son un personaje de las leyendas de la localidad, se cree que tienen forma de “guajolote” y se alimentan de la sangre que “chupan” de los niños pequeños.

Los habitantes no mencionaron la existencia de lugares sagrados.

#### **Comida**

La comida propia de las celebraciones o festividades mencionadas, principalmente la del 5, de junio es considerada especial, las encargadas de su elaboración son las señoras y las viandas son mole de guajolote, nopales y ciruelas. La organización de estos festejos recae en la familia del organizador de cada una de estas celebraciones

### **Música**

Los músicos que tiene presencia en la localidad en conjunto conforman un solo grupo organizado por sí mismos, caracterizado por tocar música típica y melodías propias, sus presentaciones son voluntarias así como el pago que se les hace.

### **Vestimenta**

Podemos separarla en dos categorías: la diaria para casi toda la población y la tradicional. La primera consiste para los hombres en pantalón de mezclilla, pantalón de vestir, camisa, playera y huaraches, en el caso de las mujeres se conforma por falda, blusa y zapatos. La segunda es usada por las mujeres ancianas diariamente, se calcula que este grupo de edad representa un 20% de la población total según los informantes, y se compone de enaguas de manta de y blusa.

### **Creencias**

La creencia más representativa es la que corresponde a figuras religiosas, en primer lugar, por orden de importancia, se lo dan al Santo Patrono de la localidad; la Virgen de Guadalupe, que acompaña en la procesión y por último los santos, de quienes sabemos sus imágenes se utilizan en los canastos para bendecir las semillas que serán sembradas el 2 de febrero.

Además de las imágenes religiosas, otros personajes expresados en las leyendas de la localidad como las brujas, el diablo (del cual no se dio detalles) constituyen los seres sobrenaturales que acompañan a la comunidad y a sus habitantes en su cotidianidad.

### **Medicina tradicional**

Para recuperar la salud, los informantes negaron las prácticas de medicina a través de un médico tradicional, refiriendo que ante algún padecimiento o enfermedad recurren a las clínicas de salud más cercanas, como la que se encuentra la ubicada en la cabecera municipal.

No se dio cuenta de la presencia de yerbero, curandero, sobador, chupador, brujo, partera o adivinador, ni de rezandero.

## VI. Las asambleas. ¿Qué tipos de asambleas hay?

La estructura interna de la localidad se esquematiza en el siguiente diagrama, que tiene como objetivo conocer el orden y la organización de la localidad de Xodhé; la comunicación con las autoridades municipales y la promoción de actividades asignadas a los diferentes comités con un objeto específico. La estructura observada deviene de la existencia de autoridades locales y comités institucionales.

La asamblea más importante es la General y se dirige a la mayoría de población por ser mayores de edad o casados, es encabezada por el Delegado Municipal y sus Colaboradores, además de los diferentes Comités de donde se trata la elección de autoridades locales (Delegación: Delegado, Presidente, Vicepresidente, Secretario, Tesorero y Vocales; Comandantes y Policía Comunitaria), obras públicas que corresponden a caminos, y las faenas necesarias para la mejora de la localidad.

Por otra parte las asambleas bajo la responsabilidad del resto de los comités existentes en la localidad atañen a las personas que pertenecen a una categoría específica, por ejemplo padres de familia de los diferentes niveles educativos, salud y religioso, en consecuencia se tratan asuntos propios de dicha pertenencia y actividad, lo que describiremos posteriormente.

Lo apenas señalado constituye un elemento muy importante de la localidad pues la estructuración y conformación de los comités que han hecho denota lo trascendente que resulta el aspecto que a cada una compete y que podemos resumir en:

\*Autoridad local

\*Infraestructura

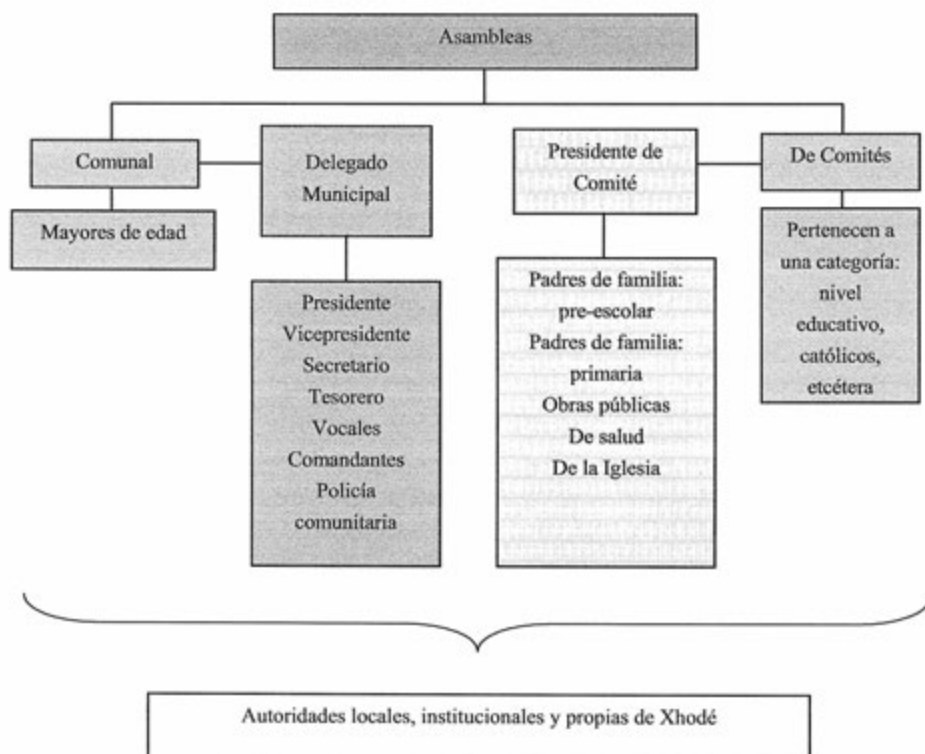
\*Educación

\*Salud

\*Religión

## VII. Estructura interna

Estructura de la organización de Xodhé, Zimapán, Estado de Hidalgo. 2013.



El Delegado Municipal y Colaboradores: Presidente, Vicepresidente, Secretario, Tesorero, Vocales, son las autoridades locales elegidas por la población con duración de un año. A ellos, como ya mencionamos, les compete (junto con el Comité de Obras Públicas) la convocatoria de la Asamblea Comunal donde se eligen a las nuevas autoridades de este carácter, informe de las obras públicas necesarias o hechas, organización de faenas, mantenimiento de caminos, así como asuntos generales que atañen al orden y convivencia pacífica de los habitantes.

Se suma a lo dicho la relación directa que debe existir entre estas autoridades, principalmente el Delegado, con las municipales que permita la exposición de hechos relevantes, carencias, necesidades, etcétera, con el fin de ser atendidos o brindar una solución.

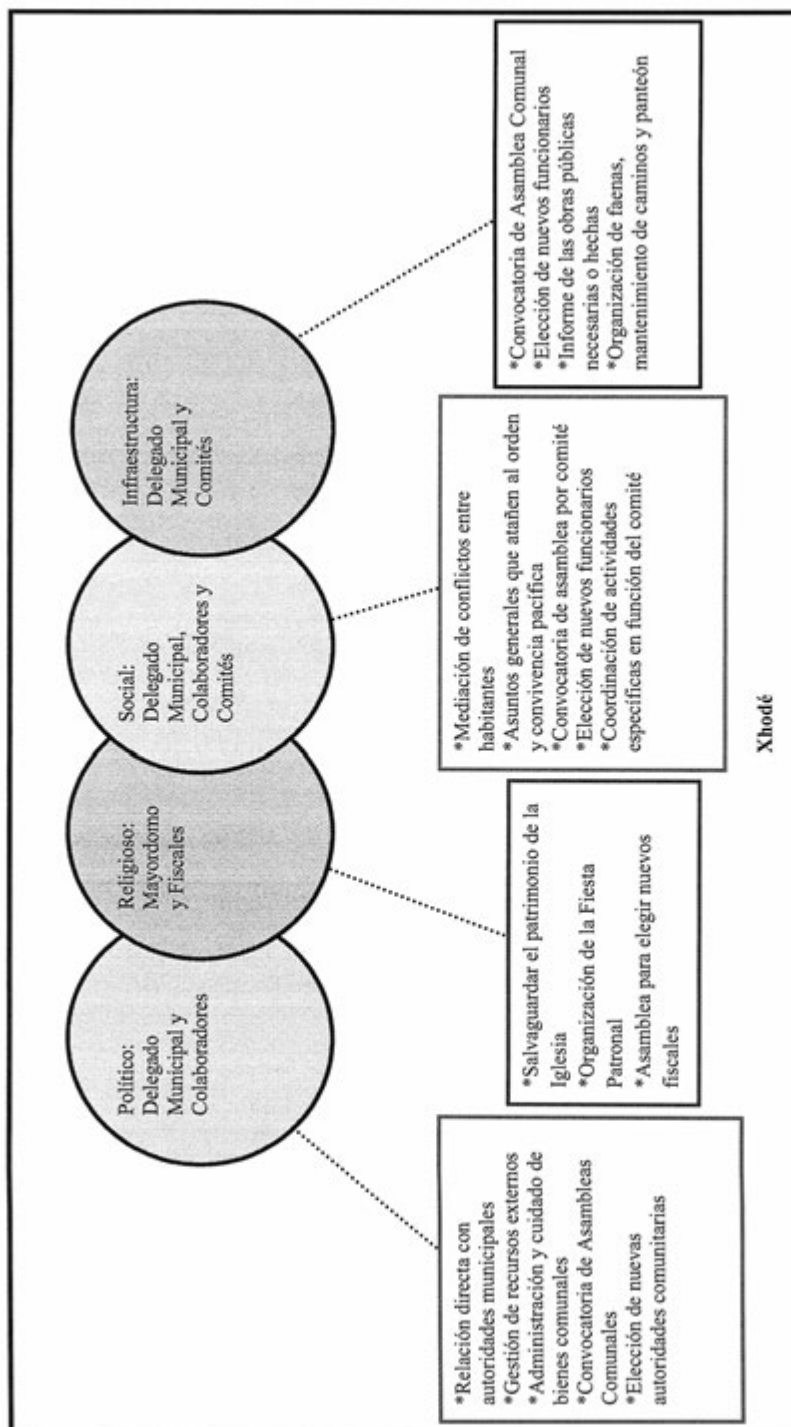
Los comités institucionales refieren a educación en los tres niveles presentes en la localidad: kínder, primaria y telesecundaria, todos tienen como característica su conformación y duración, esto es un secretario, tesorero y vocales por el lapso de un año. Sabemos que su elección corresponde a la comunidad escolar y quienes ocupan los cargos son padres de familia. Cada uno en función del rubro que encabeza trata asuntos específicos con la porción de población que corresponde, de los tres podríamos resumir sus actividades en apoyo al desarrollo de los estudiantes, sin embargo no se menciona por ejemplo la especificidad que le compete al cargo.

Por otro lado uno de los comités propios de la localidad es el de Salud, integrado por un Presidente y Vocal, su elección es comunitaria, su función es el mantenimiento y vigilancia de la casa de salud con una duración de tres años. La asamblea que convoca es General y se centra en la exposición de lo que atañe a este rubro y lo que implica el ostentar el cargo, así como la elección de los siguientes funcionarios.

De este mismo carácter encontramos el Comité de Ejidatarios que está presente en las Asambleas Comunales en coordinación con el Delegado Municipal y sus Colaboradores, se integra por Presidente, Secretario, Tesorero y Vocal; su función es la organización, dirección y cuidado de obras públicas; tiene una duración de tres años; la asamblea en la que participa es de carácter comunal donde da cuenta de lo que le corresponde y se eligen en su momento los siguientes habitantes que conformarán el comité.

Finalmente el comité de la Iglesia recae en Fiscales electos en la asamblea que corresponde al comité con duración de un año, durante este tiempo se encargarán de salvaguardar el patrimonio de la Iglesia y la organización de la Fiesta Patronal.

Cargos y funciones principales de las autoridades de Xodhé, Zimapan, Estado de Hidalgo. 2013.



## VIII. Participación de la mujer en la organización interna

La mujer en Xodhé, refieren los informantes, ha ocupado cargos dentro de los comités de educación y salud principalmente, por ejemplo, la actual Presidenta del Comité de Salud es una ciudadana y señalan que dicha elección resulta de la votación que se realiza en cada uno de los espacios propios de los comités.

Es importante destacar que tampoco se mencionó la prohibición de asistencia de las mujeres a las diferentes asambleas que tienen lugar en la localidad, de lo cual podemos deducir que la presencia de la mujer en las asambleas, lo que permite que estén al tanto de las situaciones acontecidas y por suceder.

Cuando los informantes hablan de la forma de elección para cada autoridad local e integrantes de comités tampoco exponen la omisión del voto de las mujeres. Sin embargo, se deja de lado su intervención en el resto de los cargos de las autoridades y comités.

## **IX. Presencia del trabajo de beneficio común (faena o servicio público)**

Las faenas, el trabajo en beneficio común, dependen en su organización y convocatoria del Delegado Municipal y sus Colaboradores, así como del Comité de Obras Públicas en función de las necesidades que en infraestructura presente la localidad.

Los convocados a participar son personas con las siguientes características:

\*Hombres mayores de 18 años de edad

\*Adultos sin importar su estado civil

\*En ocasiones las mujeres (aunque no se especificó en qué momento participan o en qué circunstancias).

Mientras que los niños y personas de la tercera edad quedan excluidos de estas actividades.

Para los habitantes que están obligados a acudir y faltan, son sancionados con multas de \$100 pesos además de la ejecución de la faena no atendida; el pase de lista que se lleva a cabo para asegurarse de la asistencia a esta labor hace posible la emisión de recibos para los faltantes.

Actividades que comprenden las faenas:

\*Mantenimiento y limpieza de caminos para mejorar el acceso a la localidad, revestimiento y manejo de encharcamientos.

\*Elaboración de cisternas y cuidado de cunetas para el almacenamiento y distribución de agua de riego.



## X. Costumbre jurídica, resolución de conflictos, tipificación de faltas y delitos

Las principales faltas son el daño a los cultivos y a la propiedad privada por animales y los conflictos matrimoniales, los cuales se tuturan con la máxima autoridad local que es el Delegado Municipal, las sanciones que se imponen son multas.

Se argumenta que nunca se han presentado conflictos que ameriten la intervención de autoridades distintas a las locales, pues se han logrado acuerdos internos para la resolución de estas situaciones, lo cual reafirma lo antes expuesto referente a la información que proporcionan los informantes, esto es su normatividad basada en usos y costumbres. La organización interna de la localidad en el tratamiento de faltas y delitos, resolución de conflictos y frecuencia de faltas y delitos, es un elemento que vincula la vida cotidiana de la localidad. Para el caso de Xodhé no existe un reglamento interno escrito o estatuto comunal de convivencia, más bien se describe a la localidad regida por “usos y costumbres”, donde entra en vigor parte de la función del Delegado Municipal como máxima autoridad.

Tipo de faltas frecuentes que se cometen en la localidad	Perfil de la persona que los comete (Sexo, edad)	Forma de denunciar la falta (¿A quién se dirigen para hacer la queja?)	¿Quién recibe la denuncia y qué autoridad comunitaria es la que recibe la queja?	¿Cuáles son las faltas que se resuelven en la localidad?	¿Qué autoridad comunitaria interviene para resolver los conflictos?	¿Cuáles son las sanciones más comunes que se aplican?
1. Daño a propiedad privada (cultivos) por animales	Indistinto	Delegado Municipal	Delegado Municipal	Afectación en propiedad ajena	Delegado Municipal	Multas
2. Conflictos matrimoniales	Hombres y mujeres	Delegado Municipal	Delegado Municipal	Pelens matrimoniales	Delegado Municipal	Multas



**Las comunidades indígenas de Hidalgo. Zimapán Volumen I,**  
se diseñó en formato digital electrónico en la Dirección de Ediciones  
y Publicaciones de la Universidad Autónoma  
del Estado de Hidalgo, en el mes de agosto de 2023.

Cada monografía que conforma este volumen, está constituida por diez apartados que dan cuenta de la organización social, política, económica, administrativa y religiosa de las localidades visitadas, que, además de ser descritas, se visualizan en dos esquemas que facilitan entender la dinámica social, sin menoscabo de descripciones de algunos aspectos de la cultura como son el registro de fiestas, artesanías, leyendas, vestimenta tradicional; los aspectos sobre el papel de la mujer en las localidades, las formas de impartir justicia, los calendarios productivos y de enfermedades, entre otros.

Sin embargo, como en todo trabajo etnográfico los registros no siempre son los ideales, ya sea por la carencia en campo de las herramientas idóneas, o por lo efímero de algunos momentos significativos, o porque el visitador llega cuando los eventos ya han transcurrido. A pesar de ello, los dibujos, fotografías e imágenes que aquí se presentan constituyen en sí mismo un valioso aporte para adentrarnos en las formas sociales y culturales de las modernas comunidades y pueblos indígenas del estado de Hidalgo.

Las comunidades indígenas que aquí se presentan son: Aguas Blancas, Barrón, Benito Juárez (Detzani), El Carrizal, El Mezquite Segundo, El Rincón, Tadhé, Doxthí, El Aguacatal, El Aguacatito, El Saucillo, Francisco I. Madero (Guadalupe), Francisco Villa (Llano Segundo), Cuesta Blanca, La Estanzuela, La Loma, Las Adjuntas y Xodhé.