


Las comunidades indígenas de Hidalgo

Ixmiquilpan vol. V

María Félix Quezada Ramírez



UNIVERSIDAD AUTÓNOMA
DEL ESTADO DE HIDALGO

Universidad Autónoma del Estado de Hidalgo
Instituto de Ciencias Sociales y Humanidades

Esta obra fue avalada y dictaminada por el Consejo Editorial Universitario



CONSEJO
EDITORIAL

LAS COMUNIDADES INDÍGENAS DE HIDALGO

IXMIQUILPAN VOL. V

MARÍA FÉLIX QUEZADA RAMÍREZ



2015

Universidad Autónoma del Estado de Hidalgo

Humberto A. Veras Godoy

Rector

Adolfo Pontigo Loyola

Secretario General

Jorge A. del Castillo Tovar

Coordinador de Extensión de la Cultura

Instituto de Ciencias Sociales y Humanidades

Edmundo Hernández Hernández

Director

Lydia Raesfel

Directora del Parque Científico y Tecnológico

Fondo Edotiral UAEH

Alexandro Vizuet Ballesteros

Director

LAS COMUNIDADES INDÍGENAS DE HIDALGO

IXMIQUILPAN VOL. V

MARÍA FÉLIX QUEZADA RAMÍREZ



2015

Colección Las Comunidades Indígenas de Hidalgo

ISBN **978-607-482-452-0** (Obra completa)

978-607-482-468-1 (volumen)

© 2015 Universidad Autónoma del Estado de Hidalgo
Abasolo 600, Pachuca de Soto, Hidalgo, México c.p. 42000
www.uach.edu.mx

Todos los derechos reservados. Queda prohibida la reproducción total o parcial de esta obra por cualquier medio o procedimiento, comprendidos la reprografía y el tratamiento informático, la fotocopia o la grabación, sin la autorización por escrito de los titulares de los derechos de esta edición.

Presentación

Dentro del marco del proyecto Catálogo de Pueblos y Comunidades Indígenas del Estado de Hidalgo, dirigido por la doctora Lydia Raesfeld a partir de 2013, y cuyo objetivo era presentar a la LXI Legislatura del Congreso del Estado Libre y Soberano de Hidalgo, un listado de poblaciones que integraran el catálogo de pueblos y comunidades que por sus características fueran consideradas como indígenas, para que adquirieran personalidad jurídica como tales y ser sujetos de la armonización legislativa que se llevó a cabo en ese año, siendo publicadas 24 de marzo de 2014 las reformas correspondientes en la Ley de Derechos y Cultura Indígena para el Estado de Hidalgo.¹

Para llevar a cabo la tarea encomendada, se requería de un instrumento que fuera aplicado a las comunidades que previamente se habían seleccionado,² cuya primera propuesta fue realizada por los doctores Lydia Raesfel, Sócrates López Pérez y Silvia Mendoza Mendoza y presentada al conjunto de especialistas del Instituto de Ciencias Sociales y Humanidades de la Universidad Autónoma del Estado de Hidalgo: Karina Pizarro Hernández; Dalia Cortés Rivera; Enrique J. Nieto Estrada; Rosa Elena Durán González; José Aurelio Granados Alcántar; María Félix Quezada Ramírez; y Martín Castro Guzmán, quienes realizaron valiosas aportaciones a partir de fructíferas discusiones, y con el aval de la Delegación Hidalgo de la Comisión para el Desarrollo de Pueblos Indígenas, se logró un instrumento de 32 páginas, con 21 apartados, mismo que fue aplicado en más de mil comunidades en el estado de Hidalgo durante la segunda mitad de 2013.

Una vez concluida la meta principal, quedó una enorme cantidad de información registrada tanto en el mencionado instrumento, como en archivos digitales de imagen y voz que fueron clasificados y resguardados de acuerdo con una metodología específica. En esta etapa del proyecto, se consideró en un primer momento, entregar a cada comunidad su monografía individual, sin embargo, al evaluar la importancia, calidad y cantidad de los datos obtenidos, se decidió conjuntarla por municipio, lo que dio como resultado la colección “Las comunidades Indígenas de Hidalgo”.

¹ “Decreto núm. 516 que reforma y adiciona diversos artículos de la Ley de Derechos y Cultura Indígena para el Estado de Hidalgo”, en *Periodico oficial*, 24 de marzo de 2014.

² Para ver la metodología al respecto, véase Raesfeld, Lydia, Sócrates López Pérez y Silvia Mendoza Mendoza, “El Catálogo de Pueblos y Comunidades Indígenas del Estado de Hidalgo: El modelo y apuntes metodológicos de la investigación”, en Raesfel, Lydia, *et al.*, *Catálogo de Pueblos y Comunidades Indígenas del Estado de Hidalgo*, México, Universidad Autónoma del Estado de Hidalgo, 2013, pp. 13-54.

Cada monografía que conforma este *corpus*, está constituida por diez apartados que dan cuenta de la organización social, política, económica, administrativa y religiosa de las localidades visitadas, que, además de ser descritas, se visualizan en dos esquemas que facilitan entender la dinámica social, sin menoscabo de descripciones de algunos aspectos de la cultura como son el registro de fiestas, artesanías, leyendas, vestimenta tradicional; los aspectos sobre el papel de la mujer en las localidades, las formas de impartir justicia, los calendarios productivos y de enfermedades, entre otros.

Sin embargo, como en todo trabajo etnográfico los registros no siempre son los ideales, ya sea por la carencia en campo de las herramientas idóneas, o por lo efímero de algunos momentos significativos, o porque el visitador llega cuando los eventos ya han transcurrido. A pesar de ello, los dibujos, fotografías e imágenes que aquí se presentan constituyen en sí mismo un valioso aporte para adentrarnos en las formas sociales y culturales de las modernas comunidades y pueblos indígenas del estado de Hidalgo.

Agradecemos al doctor Edmundo Hernández Hernández, director del Instituto de Ciencias Sociales y Humanidades y a la socióloga Elizabeth Hernández Blanco por su apoyo para la realización de esta obra, así como a los estudiantes del ICSHu quienes apoyados por sus profesores aprendieron el difícil pero apasionante trabajo de campo.

Introducción

Como resultado del Proyecto Catálogo de Pueblos y Comunidades Indígenas del Estado de Hidalgo, este documento reúne las monografías de algunas localidades de Ixmiquilpan que fueron visitadas entre marzo a septiembre de 2013. Ixmiquilpan, es conocido coloquialmente como “el corazón del Valle del Mezquital” esta región es una de las diez regiones geográficas que tiene el estado de Hidalgo. Actualmente el municipio está integrado por 143 localidades siendo la cabecera sede de diversas instituciones que rigen al municipio y asentamiento de los principales servicios y de abastecimiento para los residentes de las localidades. Algunas características demográficas de gran relevancia del municipio son: su densidad, sus hablantes de lengua indígena y su población migrante. De acuerdo con los datos del Instituto Nacional de Estadística y Geografía (INEGI), Ixmiquilpan destaca entre los municipios con mayor densidad de población en Hidalgo, pues concentra a más de 86 mil personas, lo que representa 3.2 por ciento del total estatal. De esta población 48.1 por ciento son hombres y 51.9 son mujeres; 30.9 por ciento se ubican entre las edades 12 a 29 años, por tanto, sigue siendo un municipio con una población joven. Desde el punto de vista demográfico esta característica representa una gran ventana de oportunidad.

En relación con su población indígena, Ixmiquilpan, después de Huejutla de Reyes es el segundo del Estado de Hidalgo con el mayor volumen de población indígena (30,627), lo que equivale a 8.8 del total de la población hablante de lengua indígena en la entidad. Al revisar las edades de estos hablantes se nota proporciones bajas en los niños y adolescentes lo cuál puede ser efecto, por un lado, de la dinámica demográfica (concretamente de la disminución de nacimientos por efecto de la transición demográfica lo que ocasiona cambios en la estructura de edad y reducción del tamaño de la población) pero también de pérdida de la lengua, es decir, no se está transmitiendo ni reproduciendo. Algunos de los factores que explican esta disminución de hablantes de lengua indígena se encuentran las decisiones propias de los padres y la ausencia de estrategias para su uso público más allá de su práctica en la familia y la comunidad.

La lengua predominante es el otomí también denominado hñähñú (el que habla con la nariz), a pesar de los debates³ sobre este segundo concepto y la forma en que fue difundida

³ En relación con estos debates se recomienda revisar a Galicia Angélica y Sergio Sánchez (2006), “Identidad de los otomíes de Ixmiquilpan Hidalgo, desde el análisis político del discurso”, en Asael

sobre todo por los maestros bilingües oriundos de la región, es un término que la gente del municipio (y más allá de sus confines) adoptó como suya. De esta manera, lo otorga identificación y pertenencia a un grupo indígena específico que son los otomíes de Ixmiquilpan y en algunos casos del Valle del Mezquital.

Respecto a su población migrante, según datos del censo 2010 Ixmiquilpan también reúne el mayor volumen de emigrantes hacia Estados Unidos (2,794) que se debe entre otras cosas a la tradición migratoria que existe en varias localidades del municipio que data desde 1940. Cabe señalar que las décadas donde se observó un notable incremento de la migración internacional fueron los ochenta y los noventa situando al municipio con una muy alta intensidad migratoria en 2000 y alta intensidad migratoria en 2010 (CONAPO⁴). Esta migración en las dos décadas mencionadas se caracterizó por su carácter indocumentado y por incluir a la población más productiva especialmente varones. De esta manera Ixmiquilpan expulsó a su población más joven lo cual generó diversas consecuencias en las localidades de origen. Los lugares de destino de estos migrantes fueron principalmente Clearwater Florida y Houston Texas. En ambos sitios se localizan buena parte de la comunidad inmigrante de Ixmiquilpan, además, es posible encontrar a familias que conviven con migrantes de primera y segunda generación. Algunos de los primeros migrantes que se establecieron en estos sitios se beneficiaron con el programa de amnistía de 1986 y fungieron de alguna manera como cimiento de las redes sociales para los que se incorporaron al flujo migratorio de los noventa.

En cuanto al funcionamiento social, económico y político del municipio responde a los cambios suscitados en tiempos recientes, pero también a sus raíces históricas. Desde el siglo XVI Ixmiquilpan (Itzmiquilpan en ese entonces) fue encomendado a Pedro Rodríguez de Escobar y formó parte de los cinco partidos en que estaba dividido el Valle del Mezquital (los cuatro eran Actopan, Tetepango Hueypuchtla, Tula, Xilotepec). Al igual que los demás partidos tenía un corregimiento, alcaldía mayor y cabildos indígenas. Esta condición le daba a Ixmiquilpan jurisdicción sobre otros pueblos como: Real de Cardonal, Chilcuautla, Tlacotalpilco, Tasquillo, Dextho, Orizabita y San Antonio Sabanillas. En 1550 se fundó el convento agustino bajo la gestión de Fray Alonso de la Veracruz, de acuerdo

Ortiz (coord.) Composición del desarrollo en el estado de Hidalgo. Demografía, etnicidad y pobreza, México pp. 116-119.

⁴ Para mayor información sobre las intensidades migratoria se sugiere consultar la página electrónica del Consejo Nacional de Población http://www.conapo.gob.mx/es/CONAPO/Migracion_Internacional_Publicaciones

con Aguilar⁵ se encontraba ubicado en los límites de los pueblos de Tlazintla e Itzmiquilpan señalados también como las dos repúblicas de indios que integraban la cabecera de Ixmiquilpan. En el siglo XVIII Ixmiquilpan ya no sólo fue cabecera de jurisdicción con varios pueblos sujetos sino como señala Ramírez (2013)⁶, también se convirtió en subdelegación perteneciente a la intendencia de México.

Además de su historia colonial algunas otras fuentes señalan que Ixmiquilpan no fue ajeno a los movimientos de independencia ni de la Revolución Mexicana. Sobre el primero se menciona que Ignacio López Rayón hizo presencia en una de las localidades del municipio que hoy lleva su nombre o que uno de los protagonistas de la Revolución Mexicana, Venustiano Carranza, visitó Ixmiquilpan en 1918⁷. Las políticas indigenistas del Estado posrevolucionario también tendrá efectos en el municipio como las misiones culturales cuya finalidad era educar y “civilizar” a los indígenas. A ello se unió las diversas visitas del presidente Lázaro Cárdenas y la creación y asentamiento del Patrimonio Indígena del Valle del Mezquital (PIVM) en 1952. Si bien el PIVM tuvo su sede en Ixmiquilpan incorporó desde su creación a diversos municipios del Valle. El PIVM generó un bienestar en la población indígena y fue un lugar de empleo para los pobladores locales, sin embargo, también ocasionó la inmigración al municipio de diversos funcionarios que se emplearon en diversas secretarías específicas de esta agencia de desarrollo o la utilizaron como espacio poder⁸. Uno de sus vocales ejecutivos fue el antropólogo Maurilio Muñoz Basilio, quien se distinguirá justamente por cuestionar las alianzas políticas y caciquiles tejidas en el seno del patrimonio. Ixmiquilpan también resentirá el cambio del Estado de Bienestar y el modelo económico mixto al modelo económico neoliberal expresado en el cierre del PIVM y el éxodo de su población a Estados Unidos.

⁵ Aguilar, Enrique (1991). “Estructura de las repúblicas de indios en los siglos XVI y XVII”, en Carlos Martínez Assad y Sergio Sarmiento (coords.) Nos queda la esperanza. El Valle del Mezquital, México, CONACULTA.

⁶ Ramírez Calva Verónica Cipaltli, (2013), “Sistemas de riego en Ixmiquilpan, Tetepango y Tula siglos XVII y XIX”, México, *Relaciones* 133, pp. 147-185.

⁷ Estos acontecimientos históricos se encuentran referenciados en monografías de municipios Hidalguenses Tomo II disponible en línea http://bibliotecadigitalestadodehidalgo.mx/greenstone/collect/Bicentenario/index/assoc/HASHce21_dir/doc.pdf

⁸ En relación con este tema se recomienda revisar el texto de Mendoza Mendoza Silvia (2007), *Del gran jefe a los pequeños hombres: poder local y comunidad indígena en el municipio de Ixmiquilpan, Hidalgo*, tesis de doctorado, El Colegio de Michoacán, 389 p.

Algunos acontecimientos que perviven en la memoria colectiva de los ixmiquilpences son: La Construcción del Puente de la Otra Banda en 1655, Construcción del Palacio Municipal 1906-1910. El paso de la Carretera México Laredo en 1936, la fundación del Centro Social Internado N.14 Fray Bartolomé de Las Casas en 1938; el establecimiento de la escuela secundaria federal Justo Sierra 1952; Apertura del Mercado Morelos en 1969, la Instalación de la Diana Cazadora en 1969 entre otros.

En cuanto a lo económico, la fuente de agua más importante para los habitantes de Ixmiquilpan desde antaño fue el río Tula, pero también se le unían otras fuentes. Para el siglo XVI Ramírez (Ibíd:157) nos indica las siguientes: arroyo Balante, al norte el Arroyo San Nicolás, al noroeste El Salitre, al poniente El Panales y Los Fierros. La autora da cuenta que el río Tula, era sobre todo una fuente estratégica para la cabecera de Ixmiquilpan y sus barrios, ya que permitía a sus habitantes su aprovechamiento para necesidades domésticas y agrícolas. Asimismo, en torno al río y arroyos se producían las huertas de árboles y hortalizas características del municipio; en ese sentido, Ramírez indica que estas prácticas agrícolas no eran generalizadas por los habitantes. Además, del río y los arroyos también señala la existencia de un canal edificado en el siglo XVI que corría desde el suroeste del Río Tula al noroeste y una zanja, ésta última beneficiaba entre otros los cultivos de maíz, trigo y las necesidades del convento agustino. Para 1717 esta zanja ya no funcionaba lo que ocasionó carencia del maíz y aumento de su precio. Este hecho llevó a Alarcón de Ocaña, alcalde mayor de Ixmiquilpan la reivindicación del canal y la construcción de uno nuevo. De esta forma Ramírez (Ibíd: 161) expresa que a mediados del siglo XVIII “Ixmiquilpan volvió a ser uno de los principales productores de trigo”. Zanja Grande o Acequia Nueva así se le conoció a la obra de Alarcón, la zanja contaba con “atarjeas y sangrías que conducían el agua a los cultivos, puentes que permitían la comunicación y bóvedas sobre las que se dirigía el agua” (Ramírez, 2013: 162). No obstante, Ramírez expresa que a diferencia de la cabecera, y de la zona sur y noroeste, los pueblos al norte de Ixmiquilpan localizados sobre los cerros y laderas presentaban dificultades para acceder al agua. Finalmente concluye que con el paso del tiempo algunos de estos canales dejaron de azolverse, otros fueron utilizados por los distritos de riego introducidos en el siglo XIX y XX.

La presencia del río Tula y los distritos de riego como el 027 incide sobre la geografía de Ixmiquilpan, hay zonas de riego como las localidades aledañas a la cabecera, pero también espacios donde sólo se usa el temporal. El agua de riego hace posible la producción de maíz, frijol, forraje, pero también de hortalizas que se comercializan en los sitios conocidos

como techado I y II. En las zonas de temporal se obtienen productos derivados del maguey y de la lechuguilla. Cabe señalar que la propiedad de la tierra va desde la pequeña propiedad, ejidal o comunal incluso en diversas localidades coexisten estas formas de propiedad.

En relación con este recurso agua, Ixmiquilpan también figura por sus aguas termales y la presencia de balnearios o parques acuáticos siendo las más importantes: El Tephe, el Tapathe, Dios Padre, El Tollán, Maguey Blanco, El Eco Alberto. También cuenta con centros ecoturísticos como El Banxu y El Eco Maye y es paso obligado para las Grutas Tolantongo. La presencia del turismo ha permitido un derrama económica importante y que en Ixmiquilpan se concentren los principales hoteles y restaurantes. Esa función que tuvo el municipio en La Colonia como centro regional lo sigue teniendo al considerársele hoy día como “el corazón del Valle del Mezquital” pues sigue siendo sede de diversas instituciones (como hospitales, universidades, juzgado penal, etc.) y cuenta con el mercado regional de hortalizas y un tianguis de mayoreo los días lunes y jueves.

En el aspecto religioso, se ha visto un cambio importante, se observa la presencia de diversos templos distintos al catolicismo, incluso una concesión de radio para las iglesias evangélicas (La luz del Valle). En términos relativos según datos censales de 2010 14 por ciento de la población en Ixmiquilpan profesa una religión diferente al catolicismo. Una de las festividades que aglutina a sus más de 143 localidades es la fiesta del Señor de Jalpan en Agosto; durante todo el mes el santo patrón del municipio recibe las ofrendas de esta localidad.

En cuanto al aspecto político, Ixmiquilpan, es parte del distrito electoral 02 de corte federal y 16 a nivel local. Si bien el municipio es gobernado por el sistema de partidos políticos con la figura de un presidente municipal, en la mayoría de sus localidades se eligen a las autoridades por usos y costumbres, siendo el delegado (más conocido como nzaya en hñähñú) la autoridad civil de la comunidad por excelencia. Además, persisten diversos elementos indígenas como las asambleas, el sistema de cargos y las faenas. Las primeras se convierten en máxima autoridad y es el espacio donde se dirimen los asuntos más relevantes para la comunidad, algunos estudiosos indican⁹ que se practica como en ningún otro espacio la democracia deliberativa y el consenso. El sistema de cargos sigue cierta

⁹ Respecto a este tema puede consultarse Schmidt, Ella, ponencia (2012), “Ciudadanía Comunal y patrimonio comunal indígena. El Caso del Valle del Mezquital Hidalgo”, Tercer Congreso Nacional de Ciencias Sociales, Universidad Nacional Autónoma de México, 26 de febrero 1 de marzo.

lógica como la rotación, el servicio gratuito, jerarquía y prestigio social. En cuanto a la faena es el trabajo que ofrecen los integrantes de la comunidad especialmente para el desarrollo comunitario. Todo lo anterior define una membresía comunitaria que se formaliza en asamblea y en la famosa “lista de ciudadanos”. Este es una especie de archivo que resguardan las autoridades comunitarias donde se encuentra el historial de cada miembro de la comunidad considerado como ciudadano ¹⁰. Es preciso señalar que dada la propiedad de la tierra sobre todo comunal o ejidal, se cuentan con autoridades, quienes también tienen un peso importante en la organización política de la comunidad. Finalmente las comunidades también cuentan con un sistema normativo para la resolución de sus conflictos internos.

Cómo resultado del Proyecto Catálogo de Pueblos y Comunidades Indígenas del Estado de Hidalgo, se tenía como objetivo identificar a la comunidad como indígena a través de varios parámetros, pero también existía el propósito de recoger la historia y la vida comunitaria. Al respecto el Catálogo hace una diferenciación entre comunidad y localidad, este segundo término es un nombre asignado por el INEGI donde la define como un “lugar ocupado con una o más viviendas, las cuales pueden estar o no habitadas; este lugar es reconocido por un nombre dado por la ley o la costumbre¹¹”. En el caso del Catálogo si bien se hizo la selección por localidad, el trabajo de campo permitió constatar que era una comunidad si en esta demarcación se contaba entre otros con: hablantes de lengua indígena, pertenencia étnica declarada, autoridad civil, asambleas, trabajo comunitario, medicina tradicional, artesanías, festividades, servicios como agua de uso común, panteón, etcétera. Es decir, más allá del aspecto geográfico, la comunidad también contempla relaciones sociales de cooperación y trabajo entre sus miembros. De esta forma se encontró que algunas localidades eran manzanas de una comunidad por ejemplo el caso de Paredes y La Huapilla pertenecientes a la comunidad de Capula.

¹⁰ La ciudadanía se adquiere por nacimiento y generalmente es ostentado por el varón, cuyo estado civil y edad para ejercer su ciudadanía se diferencia según las comunidades. La edad para participar en los derechos y obligaciones comienza en promedio a los 18 años. El ciudadano tiene derechos y obligaciones, entre los primeros figuran la posesión de la tierra, acceso a los servicios públicos (agua potable, drenaje, panteón, luz, escuela, clínica de salud etc.), voz y voto en la asamblea y ser electo para ocupar un cargo. En relación con las obligaciones se encuentra la participación en el trabajo colectivo que puede ser con trabajo físico, con dinero o en especie. Así como pagar sus cooperaciones de acuerdo a las necesidades que cada comunidad tiene

¹¹ Información disponible en fecha de consulta (02/10/2015)

http://www.inegi.org.mx/geo/contenidos/geoestadistica/doc/conur_fusion.pdf

Las principales temáticas que recogen las monografías son:

- I. Identificación general de la localidad
- II. Cronología histórica mínima
- III. Ciclo anual (actividades económicas, emigración, ritos, fiestas y modo de celebración)
- IV. Croquis regional y de la localidad
- V. Adscripción y prácticas culturales
- VI. Las asambleas. ¿Qué tipos de asambleas hay?
- VII. Estructura interna
- VIII. Participación de la mujer en la organización interna
- IX. Presencia del trabajo de beneficio común (Faena o Servicio Público)
- X. Costumbre jurídica, resolución de conflictos, tipificación de faltas y delitos

De manera general, en estas monografías se hacen visibles las historias y acontecimientos que la gente de las comunidades consideró como las más importantes. Además, se manifiesta la riqueza cultural (leyendas, festividades, prácticas agrícolas tradicionales, gastronomía etc.) que viven estas comunidades y que aún persisten, como consecuencia las monografías abonan en la recopilación de sus historias. Llama la atención elementos que aparecen en estos documentos y que deben ser motivos de preocupación para las autoridades competentes tales son: la pérdida de la lengua indígena, la casi desaparición de las parteras, el poco uso de la medicina tradicional, la ausencia de relevo generacional para los artesanos y los efectos de cambio climático en las actividades agrícolas.

Debe subrayarse que estas comunidades han cambiado y se han readaptado no sólo por sus necesidades internas sino también por grandes fenómenos estructurales como el cambio de modelo económico y la migración internacional. Por lo tanto, no están cerradas ni aisladas de este mundo globalizado. Asimismo, están asentadas en un municipio que conserva su prestigio de centro regional desde la época colonial y que lo obliga a dar respuesta a los requerimientos de los tiempos cambiantes.

Finalmente, deseo expresar mi agradecimiento a las siguientes personas de quien tuve el apoyo para la conformación de esta obra: Deyanira Chávez Ramos, Lauriana Ñonthe Silis, Mónica Zuñiga Ortíz, Selene Zamora Gómez, Eladia García Federico, Itzel Marcos Botho, Elizabeth Arroyo Patricio, Lisbteh Peña Ramos, Anayely Cervantes Hernández, Cecilia García Morales, Ilse Epifania López Rafael, Cintia Mejía Lara, María Lucero Ortíz Ramírez, Alfredo Carrillo Crisóstomo, Ingrid Ayslin Sánchez Moreno, Diego Martínez

Bautista, Claudia Mayorga Martínez, Patricia Camero Fernández, (Traductores Hhañhu-español: German Peña Lora, María Félix Quezada Ramírez, Eladia García Federico, Daniel Capula Rodríguez).

María Félix Quezada Ramírez

Índice

Presentación	7
Introducción	9
Índice	17
Los Remedios	19
Maguey Blanco	49
Naxthéy	79
Orizabita	107
Pueblo Nuevo	139
San Andrés Orizabita	169
San Pedro Capula	195
Santa Ana (Barrio de Progreso)	221
Taxadho	243
Taxthó	277
Ustheje	301
Villa de la Paz	327

Los Remedios



Créditos

Participante

Antonio Chárrez Espino

Doroteo de la Cruz Abreu

Catalino Paredes Cruz

Virginia Paredes Durán

Margarito Chávez Espino

Sabina Rafael Mezquite

Cargo

Delegado municipal

Secretario

Representante de Mayordomos

Varista


Mayordomo

Vecina

I. Identificación general

La presente monografía pretende exponer la vida social de la localidad de Los Remedios y las características particulares que sus habitantes dan a este espacio geográfico, por lo que se referirán algunos aspectos históricos, territoriales, demográficos, así como la descripción del significado que los habitantes atribuyen a su localidad.

El origen de la localidad no tiene una fecha exacta según los informantes, sucedió en el año de 1717 y está obedece principalmente a una separación de la cabecera de Ixmiquilpan a petición de Don Andrés de la Cruz dirigida hacia el virrey Juan de Acuña Márquez, con la finalidad de construir su iglesia. Con esta gestión también se cambió el nombre del pueblo se estima que el cambio se dio en 1754. En 1736 empiezan a girarse documentos con el nombre de Los Remedios anteriormente llamado “La Sabana”.



Escrituras que dan cuenta sobre la fundación de la localidad



Glifo de la localidad

El nombre de la localidad Los Remedios, se deriva de la imagen de la Virgen de los Remedios, los informantes también señalaron que el nombre se debe a que en esta localidad se encontraba una hierba que curaba. Asimismo la localidad cuenta con un glifo moderno que los identifica, en éste se observa algunos símbolos como su iglesia, un círculo y mazorcas de maíz.

El INEGI le otorgó a la localidad de Los Remedios la clave 0130300041, y según la información proporcionada por sus autoridades, la población actual total es de 5000 habitantes, de los cuales 3000 son hombres y 2000 mujeres. Sin embargo, según el INEGI

(2010) Los Remedios tiene 755 habitantes en el que 347 son hombres y 408 son mujeres. Al contrastar esa cifras se observa una diferencia de 4250 habitantes más contabilizados por los pobladores. Esto porque las autoridades contabilizan a la población de sus antiguas manzanas y que hoy son localidades independientes entre ellas figuran, Arenalitos, El Internado, Granaditas, Colonia del Valle de Remedios entre otros. En la siguiente foto aparece un plano donde se puede observar Remedios como pueblo con dominio territorial y colinadaba con otros grandes pueblos como Orizabita, Nequeteje, San Nicolás, San Juanico, Capula, San Andrés Orizabita y El Nith.

La lengua indígena que se habla en la localidad es el otomí-hñã-hñú, los informantes aseguraron que el 80% de la población lo habla, lo del cual un 40% de la población es bilingüe y el resto es monolingüe (60%). De acuerdo con el INEGI (2010), en esta localidad existen 516 personas mayores de 3 años que hablan una lengua indígena, de ellas 498 son bilingües y 18 sólo hablan la lengua indígena.

El analfabetismo es un indicador importante que merece mencionarse los informantes calcula que cerca del 60% de la población saben leer y escribir, y que el 40% no saben leer ni escribir acorde a la información proporcionada un 30% son hombres y 10% mujeres. Al respecto se revisaron las cifras emitidas por el INEGI en 2010 en dos grupos de edades: personas entre 8 y 14 años que no saben leer ni escribir y personas mayores de 15 años analfabetas, correspondiendo al primer grupo ninguna persona y para el segundo 53

La composición religiosa dominante de la localidad, según los informantes, está constituida en su mayoría por católicos, aunque no especificaron que otras religiones se practican en la localidad. Según el INEGI (2010) 704 personas son católicas y 35 manifestaron profesar religiones protestantes, evangélicas y bíblicas diferentes de evangélicas; mientras ocho personas dijeron no profesar ninguna religión.

La localidad Los Remedios, de acuerdo a los informantes, está dividida en 6 colonias denominadas: Paredes, tiene ese nombre gracias al apellido de una de las familias fundadora de la colonia; 5 de Febrero, llamada así por la Constitución para recordar a Venustiano Carranza; la siguiente es Remedios llamada así por una hierba que hay en esa localidad; Cruces nombrada así por el apellido de las familias; Adolfo López Mateos, denominada así por el Expresidente de la República y 15 de septiembre catalogada así por el Día de la Independencia.

La tenencia de la tierra es propiedad comunal y propiedad privada; por su parte se alude que de los pobladores, 430 son comuneros; según los informantes, existen 600 familias en la localidad y un total de 600 viviendas, con un promedio de cuatro personas que habitan cada una. El INEGI (2010) estableció que en la localidad existen 239 viviendas, de las cuales 174 están habitadas.

Las viviendas se caracterizan por ser construidas principalmente de block y concreto; la mayoría está conformada por tres o cuatro habitaciones, además con un 60% de cocinas de lámina y solo el 40% se menciona como cocina equipada.



Vivienda común de la localidad

Los servicios con los que cuentan las viviendas de la localidad son: un 60% de la población cuenta con agua, el 100% de la población cuenta con electricidad dentro de sus viviendas 50% con el servicio de drenaje, 40% cuenta con teléfono en casa, un 10% cuenta con celular y boiler; de acuerdo con los informantes el 95% cuenta con radio y televisión, 1% cuenta con computadora y servicio de internet dentro de la localidad, 10% de las familias cuenta con licuadora y refrigerador.

Los animales domésticos que frecuentemente se tienen son perros y gatos; por otro lado, los animales de corral que poseen en la localidad son vacas, borregos, puercos, chivos y pollos.

En cuanto a la infraestructura de la localidad tienen canchas deportivas, preescolar y primaria a esto se suma la clínica y la delegación que en su interior cuenta con celdas, según la información recopilada la localidad no cuenta con panteón (aunque si existe uno antiguo) dentro de la localidad a causa de que el gobierno no les ha otorgado el permiso. En cuanto a lo religioso existe una iglesia cuya construcción data de 1760. En función de lo anterior es importante mencionar la carencia de bachillerato y de escuela superior, plaza, auditorio, además de mercado (aunque existen algunas pequeñas tiendas que facilitan el comercio).



Instalaciones de la Delegación Municipal



Kiosco de la localidad

La localidad de Los Remedios se conoce y reconoce como indígena por parte de sus habitantes, al asegurar que son herederos de un conocimiento ancestral, esto es un conocimiento heredado de esta condición, lo que se refuerza con el uso de la lengua indígena que persiste junto con su patrimonio cultural tratado más adelante.

II. Cronología histórica mínima

Año	Suceso principal	Descripción
1717	Fundación de la localidad	A petición de Don Andrés de la Cruz, se realizó la separación de la cabecera de Ixmiquilpan con los terrenos que ahora conforman la localidad. En esa fecha la localidad de Remedios fue catalogada como pueblo y tuvo a su jurisdicción diversos barrios que actualmente son localidades independientes.
1736	Cambio de nombre de la localidad	Antes se le denominaba “La Sabana”, a partir de este año se comienzan a girar documentos oficiales con el nombre de Los Remedios.
1760	Comienzo de la construcción de la iglesia	Las habitantes de la localidad se organizaron para el comienzo de la obra, misma que tardó algunos años para su conclusión.
Sin especificar	Creación del internado	Se refiere a la construcción e inauguración del internado para beneficio de la población, dicho internado llevo por nombre “Fray Bartolomé” Por el general Lázaro Cárdenas.
1939-1939	La llegada del agua potable de Orizabita a Los Remedios	Se hizo la gestión de compartir el manantial llamado “Nando” de Orizabita a Los Remedios.
1947	Dotación de tierras	El 15 de septiembre de 1947 fue el año en el que a los pobladores se les otorgó la restitución de tierras comunales. Para esa fecha fueron beneficiados 72 personas con 3039 hectáreas.
1970	Construcción de la nueva escuela primaria	En ese año se modificó la escuela, la anterior estaba hecha con material rústico (adobe, piedra) y en la de 1970 se introdujo otros materiales con el fin de que la escuela pudiera resistir las inclemencias del tiempo. En esta obra participaron los habitantes de la localidad realizando faenas.
1990	Creación del kiosco	La creación del kiosco fue obra de Rubén de la Cruz quien gestionó la construcción y concluyó con el Delegado Victoriano. El kiosco es utilizado como espacio donde ameniza la banda de música durante las Fiestas Patronales. En esta obra los habitantes colaboraron con faenas y alimentos.
2000	Remodelación de la iglesia	Se remodela la iglesia con el fin de darle mantenimiento y conservarla, pues los pobladores manifestaron que la consideraran como un patrimonio de la localidad.

Año	Suceso principal	Descripción
2005	Certificación de tierras comunales	Ingresa PROCEDE (Programa de Certificación de Derechos Ejidales), este organismo benefició a 2242 habitantes con sus respectivos título parcelarios. Además se certificó que en Los Remedios existen 2942.753276 tierras comunales.
2010	Creación de la delegación	Se crea la delegación en la localidad, en esta obra los pobladores participaron con faenas, asimismo señalaron que la edificación de esta espacio era necesario para que las autoridades locales tuvieran una mejor administración.

A pesar de que es una localidad con una historia antigua, los informantes sólo dieron cuenta de los hechos que aparecen en la tabla. Estos aluden a la construcción del internado Fray Bartolomé de las Casas; la gestión del agua potable que compartieron con Orizabita; la creación de infraestructura (escuela primaria y el kiosco) y la gestión de las tierras comunales. Durante la visita a la localidad se observó la existencia de más infraestructura (Delegación, escuelas) y servicios (agua de riego, drenaje) que seguramente fueron hechos con gestión de los habitantes de la localidad y con trabajo comunitario. Sin embargo, los informantes no hicieron alusión a ello.



Escuela Primaria Bilingüe "Leona Vicario"

III. Ciclo anual (actividades económicas, emigración, ritos, fiestas y modo de celebración)

El ciclo anual de la localidad está constituido por los aspectos agrícolas, culturales, religiosos, festividades o celebraciones. En su conjunto constituyen las características que indican la unicidad de Los Remedios al reflejar lo que les resulta importante celebrar y las actividades que se deben realizar para vivir el día a día de acuerdo con sus parámetros.

Actividad Económica	E	F	M	A	M	J	J	A	S	O	N	D
Ciclo agrícola		Bendición	Siembra			Fertilización						
Maíz		Bendición	Siembra			Fertilización						
Frijol											Siembra	
Haba	Siembra											
Otros productos: Alfalfa Avena	Siembra										Siembra	
Fiestas	E	F	M	A	M	J	J	A	S	O	N	D
Fiesta del pueblo								Día 29. Inauguración de la Feria				
Patronal									Virgen de los Remedios			

Fiestas	E	F	M	A	M	J	J	A	S	O	N	D
Carnaval												
Ceremonias		Día 2. Día de la Candelaria y Bendición de las Semillas	Semana Santa. Representación de la Pasión de Cristo	Día 3. Día de la de Santa Cruz	Corpus Cristi						Día 1 y 2. Día de Muertos	Día 12. Día de la Virgen María de Guadalupe
Escuelas	Día 6. Día de Reyes	Día 14. Día del Amor y de la Amistad		Día 30. Día del Niño	Día 10. Día de las Madres						Día 20. Aniversario de la Revolución Mexicana	
Otras	Día 1. Año Nuevo											Posadas Día 25. Navidad
Enfermedades	E	F	M	A	M	J	J	A	S	O	N	D
Personas				Gripe								Tos
Animales				Viruela	Gripe							
Plagas												
Epidemias												
Otras												
Clima	E	F	M	A	M	J	J	A	S	O	N	D
Lluvias												

Clima	E	F	M	A	M	J	J	A	S	O	N	D
Calor												
Sequía												
Heladas												
Tormentas												
Otros												
Escasez de agua												
Fuente principal de abastecimiento de agua:	M a n a n t i a l											
	E	F	M	A	M	J	J	A	S	O	N	D

Hasta ahora la principal actividad económica de la localidad es la agricultura, no obstante ha existido un abandono parcial de esta actividad debido al clima poco favorable, específicamente por la temporada de sequías y la escasez de lluvia así como el incremento en los costos que implica el proceso de cultivo. A pesar de ello algunas personas continúan sembrando maíz, que es el grano que más se cultiva seguido por el frijol y el haba, alfalfa y avena.

A partir del mes de febrero se inicia con la limpia del terreno, en los meses de marzo y abril inicia la siembra de maíz, iniciando el proceso de cuidado del cultivo que implica la fertilización en los meses de junio y julio, esto es la aplicación de químicos o desechos orgánicos que favorecen su crecimiento y desarrollo; en los meses de octubre y noviembre se inicia con la siembra de haba y avena, para los meses de diciembre y enero se inicia el cultivo de alfalfa.



Terrenos de siembra

Las fiestas principales de la localidad corresponden en orden cronológico a la celebración del Año Nuevo y el día 6 el Día de los Reyes Magos; la Bendición de Semillas el día dos de febrero en la misma fecha la celebración del Día de la Candelaria; entre los meses de marzo y abril se lleva a cabo una representación de la Pasión de Cristo en el margen de la Semana Santa, también en febrero el día 14 se festeja el Día del Amor y la Amistad; en el mes de mayo el día tres se conmemora el Día de la Santa Cruz y el día 10 el Día de las Madres; en julio se lleva a cabo el Corpus Cristi; en el mes de septiembre celebran la Fiesta Patronal en honor a la Virgen de los Remedios; el Grito de Independencia el día 15; el 1 y 2 de noviembre la celebración de los Fieles Difuntos y el 20 de noviembre el Aniversario de la Revolución Mexicana; en diciembre el día 12 Día de la Virgen de Guadalupe y el inicio de las Posadas.

Al respecto de las enfermedades que padece la población, las gripes y tos son identificadas como las principales en los meses de enero, febrero, noviembre y diciembre que son igualmente señalados como los meses en que tienen presencia las heladas. Por otra parte, los padecimientos de animales se describen como gripes y viruela entre las más destacadas que suelen presentarse en abril, uno de los meses calurosos y de sequía. Dentro de este mismo rubro se comenta que las moscas son una plaga durante todo el año.

En cuanto a la temporada de lluvias se refiere se puede notar que solo en los meses de abril, junio, julio, agosto, y septiembre es cuando hay presencia de esta y que puede beneficiar cuando es temporada de siembras. La temporada de calor suele presentarse en los meses de marzo, abril y mayo. En cuanto a la sequía se puede notar en la tabla que esta suele suceder la mayoría del año siendo esta una gran problemática ya que afecta a la temporada de siembra en esta localidad.

Finalmente se puede mencionar que en esta localidad suele darse la escasez del agua y esta se da entre los meses de marzo, abril y mayo, frenando así a la gente de sus actividades domésticas y agrarias.

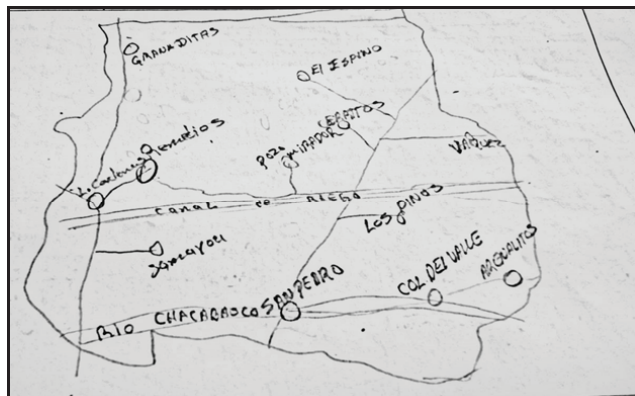
IV. Croquis regional y de la localidad

En la siguiente imagen representa el croquis de la localidad Los Remedios donde podemos ubicar sus colindancias con otras comunidades y que en su momento fueron de los pueblos del municipio de Ixmiquilpan, entre ellos figuran Orizabita, San Juanico, San Nicolás.



Croquis regional de la localidad de Los Remedios

En el segundo mapa se observa Los Remedios y todos sus barrios, buena parte de ellos ya tienen su propia autoridad civil (Delegado y componentes). En el mapa también se pueden apreciar el paso del canal de riego y el río. El mapa fue realizado por el Delegado Municipal, Antonio Charrez Espino.



Croquis de Los Remedios

V. Adscripción y prácticas culturales

La adscripción y las prácticas culturales son elementos que dotan de singularidad y por lo tanto definen a una localidad o colectivo frente a otras, motivo por el cual se describen mes por mes los quehaceres que congregan a la población en torno a un objetivo y que constituyen la vida cotidiana de la localidad de Los Remedios, y brinda elementos para sustentar o rechazar si su vida social es de carácter indígena.

Enero

Día 1 de enero. Año Nuevo

La noche del 31 de Diciembre se celebra con una cena por familia la llegada del año nuevo.

Día 6 de enero. Día de Reyes

Se celebra con la tradicional rosca de reyes en las escuelas.

Febrero

Día 2 de febrero. Ceremonias Agrícolas. Día de la Candelaria

En este mes algunas personas acostumbran llevar a la iglesia algunas semillas que serán bendecidas en la misa y son la que posteriormente se sembrarán en las milpas. Ese día también se celebra la Candelaria, quienes tienen niños dioses en sus casas acostumbran vestirlos y llevarlos a misa. Las personas que visten a los niños dioses son generalmente los “padrinos” después de misa es común que los dueños de los niños dioses ofrezcan comida a los padrinos.

Día 14 de febrero. Día del Amor y de la Amistad

Se festeja con un convivio en las escuelas.

Marzo y abril

Fecha fluctuante. Semana Santa

Representación de la Pasión de Cristo.

Mayo

3 de mayo. Santa Cruz

Los informantes señalaron que se hace una misa y las personas suelen llevar sus cruces para que el sacerdote bendice, algunas son de madera y otras de carrizo. Éstas últimas suelen

colocarse en los terrenos de siembra para que las cosechas se den bien y que se protejan de las inclemencias del tiempo.

Día 10 de mayo. Día de las Madres

En las escuelas se realiza un festival para celebrar a las mamás.

Junio

No se aludió a ningún tipo de celebración en este mes.

Julio

No se aludió a ningún tipo de celebración en este mes.

Agosto y septiembre

Día 29 de agosto. Inauguración de la Feria

Comienza el 29 de agosto con la llegada de las imágenes y la inauguración de la feria. Son aproximadamente 20 imágenes que visitan la localidad, a cada una se le coloca una cuelga y posteriormente se realiza una misa. Después se corta el listón para dar por inaugurada la fiesta. Se realiza un ritual que consiste en poner las cuelgas de las imágenes en unos carrizos. Se quitan y se ponen en unas palanganas para incensar. Se ofrece a los cuatro puntos cardinales. Al sur para pedir a Dios por la lluvia, al norte para pedir la abundancia de maíz y frijol, al este para agradecer a Dios por un nuevo amanecer y al oeste para agradecer a Dios que ya se oculte el sol por un día más de trabajo. Es preciso señalar que algunas de las imágenes que visitan a la Virgen de Remedios pertenecen a localidades que anteriormente fueron manzanas o barrios de Los Remedios. Las cuelgas se hacen con pan, manzana que representan los cuatro elementos. Se termina el día con un convivio donde todos llevan algo para compartir.



Ritual durante la llegada de las imágenes

Día 1 de septiembre. Fiesta Patronal

Se realiza una misa, una muestra gastronómica y eventos socioculturales en honor a la Virgen de los Remedios.



Altar de la Virgen de los Remedios

Durante esta fiesta es común ver a las personas que se inclinan ante la Virgen de los Remedios, los Mayordomos hacen limpias a estas personas. Las limpias se hacen con romero y cera, también hay limpias con un lazo, el Mayordomo hace una cruz en la espalda de la persona adulta o niño y golpea suavemente con el lazo esto como una especie de penitencia para la virgen. La fiesta de la Virgen de Los Remedios es el evento que aún unifica a todos los pobladores de los antiguos barrios pues aquí no sólo participan los residentes de la localidad Los Remedios como organizadores de la fiesta sino de otras localidades como El Internado, Granaditas, Col. del Valle, etcétera.



Mayordomos que sostienen y ofrecen la reliquia a la Virgen de los Remedios

Noviembre

Día 1 y 2 de noviembre. Día de Muertos

La celebración de Día de Muertos se organiza por casa o familia; consiste en la colocación de ofrendas y/o altares que se componen de comida, bebidas, flores, retratos y sahumerios (incensarios), además se realiza un convivio con la familia.

Diciembre

Del 16 al 24 de diciembre. Posadas

Se realizan las tradicionales posadas.

Día 25 de diciembre. Navidad

La noche del 24 de diciembre se celebra con una cena por familia para conmemorar la llegada de la Navidad.

Características de las manifestaciones culturales de la localidad. Leyendas y lugares sagrados

Leyendas y lugares sagrados

La única leyenda relatada en esta localidad es la de “La llorona”, la cual dicen se ha visto a la por la barranca donde desbocan dos cerros. Los habitantes mencionan la iglesia como un lugar sagrado y a su vez como patrimonio de la localidad.



Fachada de la iglesia

Comida

La comida que se realiza en la localidad es el ya tradicional mole, el arroz, los frijoles y las tortillas, entre otros guisados. Esta comida se elabora en las Fiestas Patronales, la localidad se organiza para la elaboración y se reparten los guisados a realizar, cabe destacar que los ingredientes para elaborar dichos guisados los miembros de localidad ayudan para comprarlos.

Música

La localidad sólo cuenta con un grupo de música, los cuales se organizan entre ellos mismos, dicho grupo adquiere su instrumentación en la Ciudad de México. Este grupo de música toca en las fiestas del pueblo o cuando la localidad los llega a contratar, el lugar en el que tocan usualmente es en la iglesia del pueblo y se les retribuye organizándoles una comida.

Danza

“Hñã–Hñú” es nombre del único grupo de danza con el que cuenta la localidad organizados por el señor Pedro Secundino, ellos bailan la música de la región como la danza del Ixtle. Participan en la fiesta del pueblo, también son contratados por otras personas externas a la localidad. El grupo de danza adquiere sus implementos en la ciudad de México y también utilizan la vestimenta tradicional y algunos implementos hecho con material de la región una forma de retribuirles es organizándoles una comida.

Vestimenta

La vestimenta usada por las personas en esta localidad consta de tres componentes para el hombre (pantalón, camisa de manta y sombrero) y para la mujer (falda, camisa de manta y un rebozo). Esta vestimenta la usan, personas mayores y niños especialmente en las fiestas patronales, el 12 de diciembre y en algunas ceremonias de clausura. Las personas mayores suelen portar la vestimenta en ocasiones especiales (ceremonias) la vestimenta es elaborada por los artesanos de la misma localidad.



Vestimenta tradicional

Artesanías

Los principales productos elaborados en la localidad son la tela “manta”, hilo estambre, hilo vela elaborado por cuatro personas siendo ellas mismas las que elaboran los diseños, obteniendo los insumos en mercerías y tiendas. Los productos los venden dentro de la misma localidad. Mencionan las personas que esta actividad la aprendieron de generaciones anteriores.

Medicina tradicional

Los informantes no aludieron que actualmente realicen prácticas de medicina tradicional con la asistencia de curanderos tradicionales. Ellos refirieron que ante algún padecimiento o enfermedad recurren a las Clínicas de Salud más cercanas.

No obstante, hay que mencionar la localidad de Los Remedios cuenta con un yerbero el cual es una persona del sexo femenino de 70 años, ella aprendió de sus padres al limpiar con hierbas. También se cuenta con un sobador este es del sexo masculino con 45 años de edad el cual realiza sus actividades en la casa de una tía cobrando un monto de \$50 pesos. Por último, se cuenta con una rezandera esta ejerce sus actividades en fiestas patronales o con el pueblo en general, a esta persona no cobra solo se le apoya con comida o con alguna despensa.

VI. Las asambleas. ¿Qué tipos de asambleas hay?

La estructura interna de la localidad se representa en el siguiente diagrama, que tiene como objetivo conocer la organización de la asamblea de la localidad de Los Remedios; la comunicación con las autoridades municipales y la realización de actividades asignadas a los diferentes comités con un objeto específico.

La asamblea más importante es la Comunitaria y es encabezada por el Delegado Municipal y sus colaboradores, además del Comité de Obras Públicas donde se trata la elección de autoridades locales (Delegación: Delegado, Presidente, Vicepresidente, Secretario, Tesorero, Vocales y Comandantes), obras públicas que corresponden a caminos, panteones y las faenas necesarias para la mejora de la localidad.

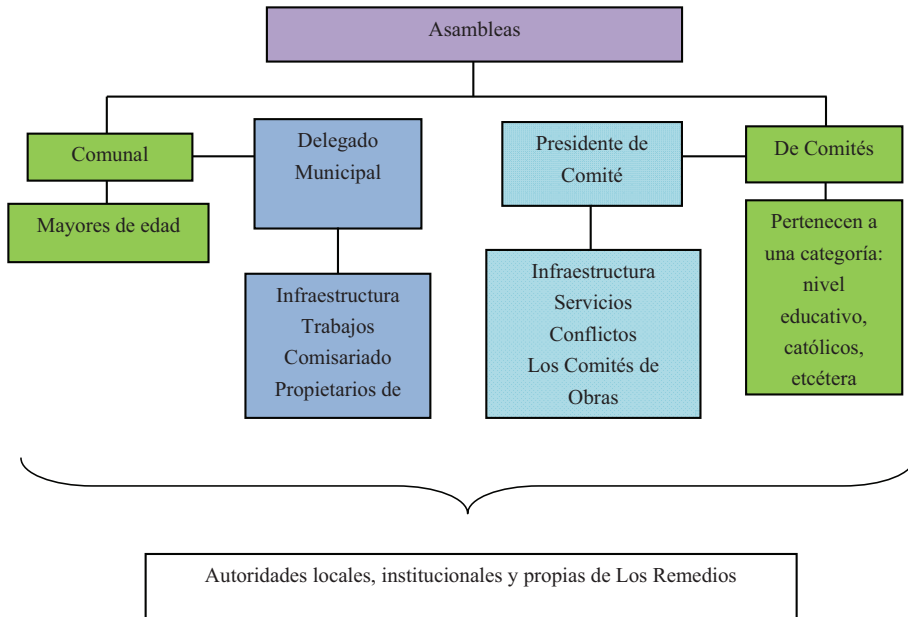
Por otra parte las asambleas bajo la responsabilidad del resto de los comités existentes en la localidad atañen a las personas que pertenecen a una categoría específica, por ejemplo padres de familia de los diferentes niveles educativos, salud y religioso, en consecuencia se tratan asuntos propios de dicha pertenencia y actividad, lo que describiremos posteriormente.

Lo apenas señalado constituye un elemento muy importante de la localidad pues la estructuración y conformación de los comités que han hecho denota lo trascendente que resulta el aspecto que a cada una compete y que podemos resumir en:

- *Autoridad local
- *Infraestructura
- *Educación
- *Salud
- *Religión

VII. Estructura interna

Estructura de la organización de Los Remedios, Ixmiquilpan, Hidalgo, 2013



El Delegado Municipal y colaboradores: Comandante, Notificadores, Comisariado y Consejo de Vigilancia son las autoridades locales elegidas por la población; estos dos últimos cargos abarcan un total de tres y dos personas, respectivamente. A ellos, como ya mencionamos, les compete junto con el Comité de Obras Públicas, convocar a la Asamblea Comunitaria donde se eligen a las nuevas autoridades, se da el informe de las obras públicas que son necesarias o que se realizaron, la organización de faenas, así como asuntos generales sobre la localidad.

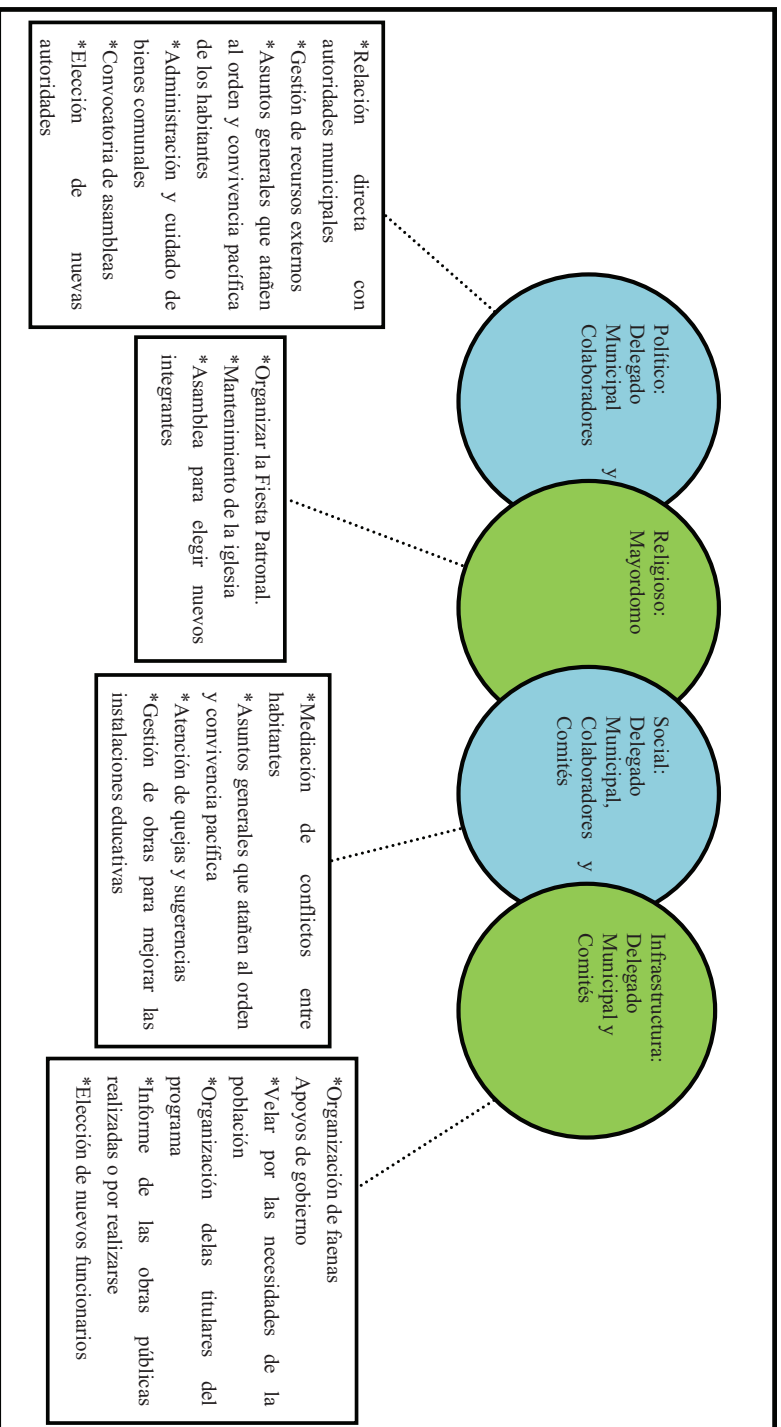
Los comités institucionales que refieren a educación, tienen como característica su conformación y duración, esto es un secretario, Tesorero y Vocales. Sabemos que su elección corresponde a la localidad escolar y quienes ocupan los cargos son padres de familia. Parte de los comités educativo son “Comité de Padres de Familia” “Oportunidades” y su duración aproximada es de un año.

Por otro lado uno de los comités propios de la localidad es el de Salud, su elección es comunitaria, su función es el mantenimiento y vigilancia de la salud y bienestar de la localidad. La asamblea que convoca es General y se centra en la solución de problemas existentes en la localidad y lo que implica el ostentar el cargo, así como la elección de los siguientes funcionarios.

De esta misma forma encontramos el Comité de Obras Públicas que está presente en las asambleas en compañía del Delegado Municipal y sus Colaboradores, se integra por Presidente, Secretario, Tesorero; su función es la organización, dirección y cuidado de obras públicas; tiene una duración de un año; la asamblea en la que participa es de carácter Comunitaria donde da cuenta de lo que le corresponde y se eligen en su momento los siguientes habitantes que conformarán el comité.

Los comités internos de la propia localidad se divide en cinco que son: Comité de Feria, Mayordomo, Música, Castillo y Misa el tipo de comité mencionados anteriormente son de carácter general y estos son seleccionados por el Delegado y sus funciones principales son la organización y elaboración de la Fiesta Patronal de la localidad, la duración de su función es aproximada a un año.

Cargos y funciones principales de las autoridades de Los Remedios, Ixmiquilpan, Hidalgo, 2013



VIII. Participación de la mujer en la organización interna

El Delegado Municipal y colaboradores: Comandante, Notificadores, Comisariado y Consejo de Vigilancia son las autoridades locales elegidas por la localidad; estos dos últimos cargos abarcan un total de tres y dos personas, respectivamente. A ellos, como ya mencionamos, les compete junto con el Comité de Obras Públicas, convocar a la Asamblea Comunitaria donde se eligen a las nuevas autoridades, se da el informe de las obras públicas que son necesarias o que se realizaron, la organización de faenas, así como asuntos generales sobre la localidad.

Los comités institucionales que refieren a educación, tienen como característica su conformación y duración, esto es un secretario, Tesorero y Vocales. Sabemos que su elección corresponde a la localidad escolar y quienes ocupan los cargos son padres de familia. Parte de los comités educativo son “Comité de Padres de Familia”, “Oportunidades” y su duración aproximada es de un año.

Por otro lado uno de los comités propios de la localidad es el de Salud, su elección es comunitaria, su función es el mantenimiento y vigilancia de la salud y bienestar de la localidad. La asamblea que convoca es General y se centra en la solución de problemas existentes en la localidad y lo que implica el ostentar el cargo, así como la elección de los siguientes funcionarios.

De este misma forma encontramos el Comité de Obras Públicas que está presente en las asambleas en compañía del Delegado Municipal y sus Colaboradores, se integra por Presidente, Secretario, Tesorero; su función es la organización, dirección y cuidado de obras públicas; tiene una duración de un año; la asamblea en la que participa es de carácter Comunitaria donde da cuenta de lo que le corresponde y se eligen en su momento los siguientes habitantes que conformarán el comité.

Los comités internos de la propia localidad se divide en cinco que son: Comité de Feria, Mayordomo, Música, Castillo y Misa el tipo de comité mencionados anteriormente son de carácter general y estos son seleccionados por el Delegado y sus funciones principales son la organización y elaboración de la Fiesta Patronal de la localidad, la duración de su función es aproximada a un año.

IX. Presencia del trabajo de beneficio común (faena o servicio público)

Las faenas, el trabajo en beneficio común, dependen en su organización y convocatoria del Delegado Municipal, estas se realizan cada 15 días o en función de las necesidades que en infraestructura presente la localidad.

Los convocados a participar son personas con las siguientes características:

*Público en general solo se excluye a los menores de edad y a los estudiantes que comprueben con una constancia.

Los habitantes están obligados a acudir a realizar estas actividades y cuando alguien no cumple se le impone la sanción de doble de trabajo comunitario, cabe mencionar que también se puede llegar a pagar o intercambiar las faenas. En caso de enfermedad se condona la faena a la persona.

Actividades que comprenden las faenas:

*Actividades de limpieza

*Trabajo de la tierra para la siembra en la parcela comunitaria

*Construcción y mejora de la infraestructura en la localidad

Uno de los trabajos comunitarios realizados fue la construcción de la delegación el número de participantes fue aproximadamente de 50 personas, para la realización del kiosco fue de igual manera 50 personas de la localidad, para la incorporación del servicio de agua 70 fueron los participantes y por último la realización de la plazuela con aproximadamente 50 habitantes de la localidad, todo lo anterior para el beneficio de la localidad.

X. Costumbre jurídica, resolución de conflictos, tipificación de faltas y delitos

La organización interna de la localidad en el tratamiento de faltas y delitos, resolución de conflictos y frecuencia de faltas y delitos, es un elemento que vincula la vida cotidiana de la localidad. Para el caso de la localidad de Los Remedios existe un reglamento que regula el comportamiento y las costumbres del pueblo, dicho reglamento menciona que a aquel que se sorprenda infringiendo la ley se le sancionara con horas de trabajo y el encargado de hacer valer este reglamento es el Delegado de la localidad.

Tipo de faltas frecuentes que se cometen en la localidad	Perfil de la persona que los comete (Sexo, edad)	Forma de denunciar la falta (¿A quién se dirigen para hacer la queja?)	¿Quién recibe la denuncia y qué autoridad comunitaria es la que recibe la queja?	¿Cuáles son las faltas que se resuelven en la localidad?	¿Qué autoridad comunitaria interviene para resolver los conflictos?	¿Cuáles son las sanciones más comunes que se aplican?
1. Conflictos familiares	General	Con citatorio	Delegado Municipal	Todas las faltas que ocurren en la comunidad	Delegado Municipal y Guardia Común	Trabajo Comunitario
2. Robo	General	Con citatorio	Delegado Municipal	Todas las faltas que ocurren en la comunidad	Delegado Municipal	Trabajo Comunitario
3. Escándalos en vía pública	General	Verbal o citatorio	Delegado Municipal	Todas las faltas que ocurren en la comunidad	Delegado Municipal	Trabajo Comunitario

Se señalan como principales faltas, el daño en propiedad privada por animales y las peleas entre jóvenes, los cuales se turnan con la máxima autoridad local que es el Delegado Municipal, las sanciones que se imponen son multas.

Se menciona que si han intervenido autoridades distintas a las locales, pues se han llegado a suscitar algunas peleas callejeras, las cuales acontecieron por escandalizar la vía pública con actos ilícitos cometidos. Pero gracias a la intervención de la Guardia Comunitaria (personal que elige el Delegado para salvaguardar la localidad) y la policía municipal se lograron resolver los problemas y se impuso el orden.

Para el caso de multas y sanciones el dinero que se cobra lo administra tesorería y ese dinero se utiliza para las necesidades de la localidad, se realiza un informe anual del dinero que ingresa y del dinero gastado, de acuerdo con los informantes de la localidad nos mencionan que en caso de que no se cumpla con las sanciones estipuladas se manda el caso al municipio pero hasta ahora no ha sido necesario, si las personas que tienen una sanción no cumple se les retira los servicios como lo es agua y luz; la autoridad comunitaria se auxilia de los Comisariados y de la autoridad municipal para hacer valida las multas estipulada; según los informantes hasta ahora no tiene un lugar de resguardo para las personas.

Según los informantes el conflicto más importante que han resuelto en la localidad es un problema ocasionado entre Los Remedios y San Nicolás que son localidades con las que colinda. Esto sucedió en el año de 1999.

Maguey Blanco



Créditos

Participante	Cargo
Lic. Martina Cruz Ortiz	Delegada Municipal
Ing. Roberto Ortiz García	Tesorero
Anatolio Cruz Pérez	Vocal
Ángela Pérez Anaya	Participante del Comité de la Delegación
Modesto Cruz Martin	Vecino
Epifanía Martin Martínez	Vecino
Luz Corona	Vecino
Hilario Pérez García	Vecino
Victoriano Maldonado Pérez	Vecino
Isidro Ortiz Mayor	Vecino
Gregorio Corona Martínez	Vecino

I. Identificación general

La presente monografía pretende exponer la vida social de la localidad de Maguey Blanco, municipio de Ixmiquilpan, y las características particulares que sus habitantes dan a este espacio geográfico, por lo que se referirán algunos aspectos históricos, territoriales, demográficos, así como la descripción del significado que los habitantes atribuyen a su localidad en torno a lo indígena o no indígena.

El origen de la localidad data aproximadamente en 1519, asentándose mayoritariamente las primeras familias en la manzana que hoy se conoce como Casa de Cartón, de esta manera inicia el crecimiento de lo que hoy sería Maguey Blanco estas familias llegaron de los alrededores, como del Tephe, Xothi, Taxadho, instalándose en las tierras y construyendo sus hogares.

El nombre de la localidad Maguey Blanco, proviene principalmente del Agave que conocemos como Maguey la especie tenía una población numerosa, distribuyéndose ampliamente en los alrededores, debido a la falta de caminos pavimentados, la tierra suelta junto con las ráfagas de viento bañaban a los magueyes, cubriéndolos totalmente de polvo alejándolos del aspecto verde que se conoce y en su lugar se observaba un maguey color blanco. No existe un glifo antiguo ni moderno que lo represente.

El INEGI le otorgó a la localidad de Maguey Blanco la clave 0130300028, de acuerdo con sus autoridades, la población actual total es de 2787 habitantes, de los cuales 1394 son hombres y 1393 mujeres. Sin embargo, las cifras oficiales reportadas en el censo INEGI (2010) es que la población asciende a 1852 personas, 897 son hombres y 955 mujeres.

La lengua indígena hablada en la localidad es el otomí, las autoridades registran aproximadamente un total de 2229 habitantes que lo practican, el INEGI (2010) señala que 822 habitantes de 3 años y más la hablan. Lo referido por los informantes es que un 80% por ciento de toda la población (anteponiendo la cantidad total asumida por los mismos) es bilingüe, característica que se origina por el uso de la lengua indígena y el español, por su parte el INEGI (2010) alude a un total de 975 personas de 3 años y más en dicha categoría. Los informantes refieren que un 40% de los habitantes son monolingües, sin embargo, las cifras dadas por INEGI (2010) señalan que 20 personas tienen esta condición.

El analfabetismo es un indicador importante que merece mencionarse, acuerdo con los informantes se calcula que cerca del 20% de la población no saben leer ni escribir es decir 531 habitantes. Por su parte en INEGI (2010) identifica dos grupos de edades: personas entre 8 y 14 años que no saben leer ni escribir y personas mayores de 15 años analfabetas, correspondiendo al primer grupo una cantidad de siete personas y para el segundo 134.

La composición religiosa de la localidad, según los informantes en su mayoría es católica representado aproximadamente un 70%. El 30% que resta son devotos de otras religiones como los testigos de Jehová y evangelistas principalmente. Los datos que el INEGI (2010) expone al respecto son los siguientes: 1597 habitantes católicos y 190 adeptos a las religiones protestantes, evangélicas y bíblicas diferentes de las evangélicas y 61 personas que manifestaron no profesar ninguna religión.

La localidad, cuenta con tres manzanas El Tablón, Cañada Chica, Maguey Blanco Centro. Maguey Blanco Centro se divide a su vez en Centro 1, Centro 2, Maldonado, Corona, Bothi y Casa de Cartón.

El nombre de cada una de sus manzanas se refiere a cuestiones diferentes. El Tablón recibe este nombre pues en el cerro donde se ubica se observa una planicie simulando una mesa o una tabla se calculan aproximadamente 1400 hectáreas que conforman esta planicie. Cañada Chica, se encuentra entre dos alturas poco distantes entre sí, apreciándose una pequeña cañada de ahí el nombre que recibe. Centro1 y Centro 2 conforman a Maguey Blanco Centro, al cruzar la carretera estatal por el núcleo de Maguey Blanco Centro se divide en una parte oriente donde encontramos a Centro1 y la parte poniente se conforma por Centro 2. Maldonado, según los habitantes de la localidad, recibe ese nombre pues en su mayoría las personas locales llevan por apellido Maldonado. Bothi, de origen otomí que significa Mezquite o lugar de Mezquite, llamándose de esta manera por la abundancia de este árbol. Finalmente Casa de Cartón lleva este nombre, pues aún se puede encontrar una de las primeras casas que se construían anteriormente por este material.

El territorio corresponde a bienes comunales se alude por parte de los pobladores que se desconoce el número de familias que habitan la localidad. El total de viviendas es un aproximado de 600 con un promedio de habitantes de cuatro a cinco personas, existiendo una diferencia de 150 viviendas al comparar estas cifras con las dadas por el INEGI (2010), que señalan un total de 450 viviendas. INEGI (2010) menciona que existen 592 viviendas de las cuales 450 se encuentran habitadas.

El tipo de vivienda común se constituye principalmente con block, penca de maguey, aproximadamente el 2% por tabique y menos del 1% de cartón, en su mayoría se cuenta con losa o cemento, excepto por aquellas que su techo se conforma por pencas de maguey o cartón que constituyen un 3% en su totalidad. Para los muros algunos son construidos con cantera o carrizo; la mayoría está conformada por dos o tres habitaciones, algunas casas cuentan con cocina de leña y otras pocas con piso de tierra.



Vivienda típica

Los servicios con los que cuenta la vivienda típica de la localidad son los básicos, en su mayoría poseen agua potable, electricidad (99%); el drenaje un 70%, el teléfono de casa y boiler que califican de carente con un 30%; un 70% de la población cuenta con celular, un 70% posee vehículo propio y 80% tiene gas. La mayoría de las viviendas poseen radio (99%) y en menor porcentaje TV con un 70%.

Los animales domésticos que frecuentemente se tienen son gatos y perros; por otro lado, las gallinas y borregos son los animales de corral que poseen.

Cabe mencionar que algunas familias de la localidad tienen como importante biotecnia la producción acuícola como principal generadora de ingresos para las familias que se dedican al cultivo de estos peces.

Acerca de la infraestructura de la localidad podemos encontrar preescolar y primaria que constituyen espacios sociales importantes; también se cuenta con un centro de salud, un panteón el cual se cuenta con una capilla propia construida desde hace 15 años aproximadamente. La localidad tiene canchas deportivas que se ubican al interior de la escuela primaria y fuera de esta, también se cuenta con un auditorio para eventos sociales más grandes como el Día de las Madres, clausuras etcétera. En el mismo auditorio podemos encontrar la Delegación construida con block y losa, la localidad cuenta de igual manera con una estancia infantil de SEDESOL. Para el culto religioso se cuenta con un patrimonio cultural que es la iglesia que cuenta con 195 años desde el término de su construcción. En función de lo anterior es patente la carencia de secundaria, bachillerato, de escuela superior; además de Clínica, plaza y mercado (aunque existen algunas pequeñas tiendas que facilitan el comercio).

Para arribar a la localidad se hace a través de la carretera federal, el transporte es común, los colectivos cuentan con un horario de paso cada 10 o 15 minutos, el uso de la bicicleta en localidad también es usual para las personas mayores de 50 años siendo los usuarios en su mayoría hombres.

La localidad de Maguey Blanco se conoce y reconoce como indígena por parte de sus habitantes, al asegurar que son herederos de un conocimiento ancestral, esto es un conocimiento heredado de esta condición, lo que se refuerza con el uso de la lengua indígena que persiste junto con su patrimonio cultural tratado más adelante.

II. Cronología histórica mínima

Año	Suceso principal	Descripción
1700-1818	Se construye la iglesia la cual es considerada patrimonio cultural	Se inicia la construcción de la iglesia, con la primera piedra en 1700 formada de piedra natural, el material de construcción se obtuvo del cerro y para forzar se usaba cal con arena, únicamente con estos materiales se levantó la iglesia. La construcción duro aproximadamente 118 años teniendo como ayudantes a tres generaciones en ella.
Sin fecha	Santo Patrono	El primer patrono del pueblo fue Santa Teresa, posteriormente se le rindió culto a La Virgen de la Ascensión, la localidad desconoce cómo inicia tal devoción y desde que fecha.
1938	Dotación de tierras ejidales	El 29 de noviembre de 1938 a los pobladores de Maguey Blanco les fueron dotadas 316.00 hectáreas de tierras en esa fecha se beneficiaron a 13 personas.
1947	Restitución de tierras comunales	El 20 de septiembre de 1947, a los habitantes de Maguey Blanco les fueron dotadas 1596.80 tierras comunales, para esa fecha fueron beneficiadas 115 personas.
1949	Temblor	En la localidad se presenta este fenómeno, afectando la torre de la iglesia que posteriormente se arreglaría con la obra y mano de los habitantes.
1964	Se introduce la luz eléctrica	Se inicia con el alumbramiento de algunas casas enfocándose en Maguey Blanco centro, después se expande el servicio a todas las demás manzanas que conforman la localidad.
1996	Primeras instalaciones de drenaje	Se instala la tubería para el drenaje de igual manera solo en Maguey Blanco Centro, y posteriormente abasteciendo de este servicio a toda la localidad.

A pesar de que se trata de una localidad antigua, en la tabla se aprecia solo los hechos que más han marcado, a los habitantes. Entre ellas resaltan la dotación de tierras ejidales y restitución de tierras comunales, la fundación de la localidad y construcción de la iglesia, la veneración a su Santo Patrón, desastres naturales como el temblor, fenómeno que afectó la infraestructura de la iglesia derrumbando la torre de esta. Finalmente la introducción de los servicios como la luz eléctrica y drenaje abasteciendo hasta ahora a la gran mayoría de los pobladores.

III. Ciclo anual (actividades económicas, emigración, ritos, fiestas y modo de celebración)

El ciclo anual de la localidad está constituido por los aspectos agrícolas, culturales, religiosos, festividades o celebraciones. En su conjunto constituyen las características que indican la unidad de Maguey Blanco al reflejar lo que les resulta importante celebrar y las actividades que se deben realizar para vivir el día a día de acuerdo con sus parámetros.

Actividad Económica	E	F	M	A	M	J	J	A	S	O	N	D
Ciclo agrícola		Bendición	Fertilización		Siembra						Cosecha	
Maíz												
Frijol		Bendición							Cosecha			
Alfalfa		Bendición		Se siembra, cada mes se corta, una siembra puede durar hasta cuatro o cinco años.								
Otros productos: ninguno												
Fiestas	E	F	M	A	M	J	J	A	S	O	N	D
Fiesta del pueblo												
Patronal					La Ascensión							
Camaval												
Ceremonias												

Fiestas	E	F	M	A	M	J	J	A	S	O	N	D
Escuelas	Día 6. Día de los Reyes Magos	Día 14. Día del Amor y la Amistad. Día 24. Día de la Bandera	Día 21. Día de la Primavera	Día 30. Día del Niño	Día 10. Día de las Madres. Día 15. Día del Maestro			Graduaciones de primaria y preescolar	Día 15. Día de la Independencia			Salida de vacaciones convivio
Otras											Día 1 y 2. Día de Muertos	

Enfermedades	E	F	M	A	M	J	J	A	S	O	N	D
Personas		Gripe										
Animales				Tos seca								Gripe
Plagas												
Epidemias												
Otras												

Clima	E	F	M	A	M	J	J	A	S	O	N	D
Lluvias												
Calor												
Sequía												
Heladas												
Tormentas												
Otros												

Escasez de agua	E	F	M	A	M	J	J	A	S	O	N	D
Fuente principal de abastecimiento de agua:	M a n a n t i a l e s											

Hasta ahora la principal característica de la agricultura en la localidad es, el abandono parcial de esta actividad debido al clima poco favorable, específicamente la escasez de lluvia y el incremento en los costos que implica el proceso de cultivo, la consecuencia más impactante es la afectación de la economía de los pobladores. Sin embargo algunas personas continúan sembrando maíz y el cereal en primer lugar; seguido por la alfalfa, y en menor producción el frijol, la mayor parte de la estos productos está destinada al autoconsumo.

En el caso del frijol a partir del mes de marzo se inicia la fertilización de la tierra, en los meses de abril, mayo y junio se inicia la siembra y el cuidado del cultivo, comenzando con la cosecha a partir de los meses de octubre terminando en las primeras semanas de diciembre. El frijol cumple prácticamente el mismo ciclo, solo se inicia su cosecha a partir del mes de septiembre.



Maíz en crecimiento

La semilla de alfalfa no exige una temporada en específico por lo que se puede sembrar cualquier día del año que se desee, al ser cultivada crece hasta un tamaño que el hombre considere le es favorable para su aprovechamiento. Al obtener un criterio deseado se corta y se empaca, el corte no afecta la raíz por lo que el crecimiento continua, produciendo de esta

forma más alfalfa, aproximadamente es un mes el que se deja crecer entre corte y corte, la alfalfa se puede cultivar hasta por un periodo de siete años.

Las ceremonias de aspecto religioso en la localidad en orden cronológico se postula primero a la Bendición de Semillas el día 2 de febrero antes se hacía con frecuencia cada año ahora solo lo hacen algunos agricultores. Existe un pequeño Carnaval este se realiza las dos primeras semanas de febrero; la Fiesta Patronal se celebra en mayo sin una fecha definida para el calendario gregoriano ya que el calendario religioso opera de diferente manera. Noviembre tiene dos días celebres, el 1 es en honor de los niños difuntos, llamada de “Todos los Santos” y el 2 es llamado de “los Fieles Difuntos” o “Día de Muertos” y el 24 de diciembre celebran el nacimiento del niño Jesús.

Otras celebraciones que se conmemoran en la localidad es el 6 de enero el Día de los Reyes Magos; el 14 de febrero Día del Amor y la Amistad, en el mismo mes el día 24 Día de la Bandera; el 21 de marzo el Día de la Primavera; el 30 de abril el Día del Niño; el 10 de mayo Día de la Madre; en julio las Graduaciones; en el mes de septiembre el Día de la Independencia y en diciembre se lleva a cabo un pequeño convivio por la salida de vacaciones.

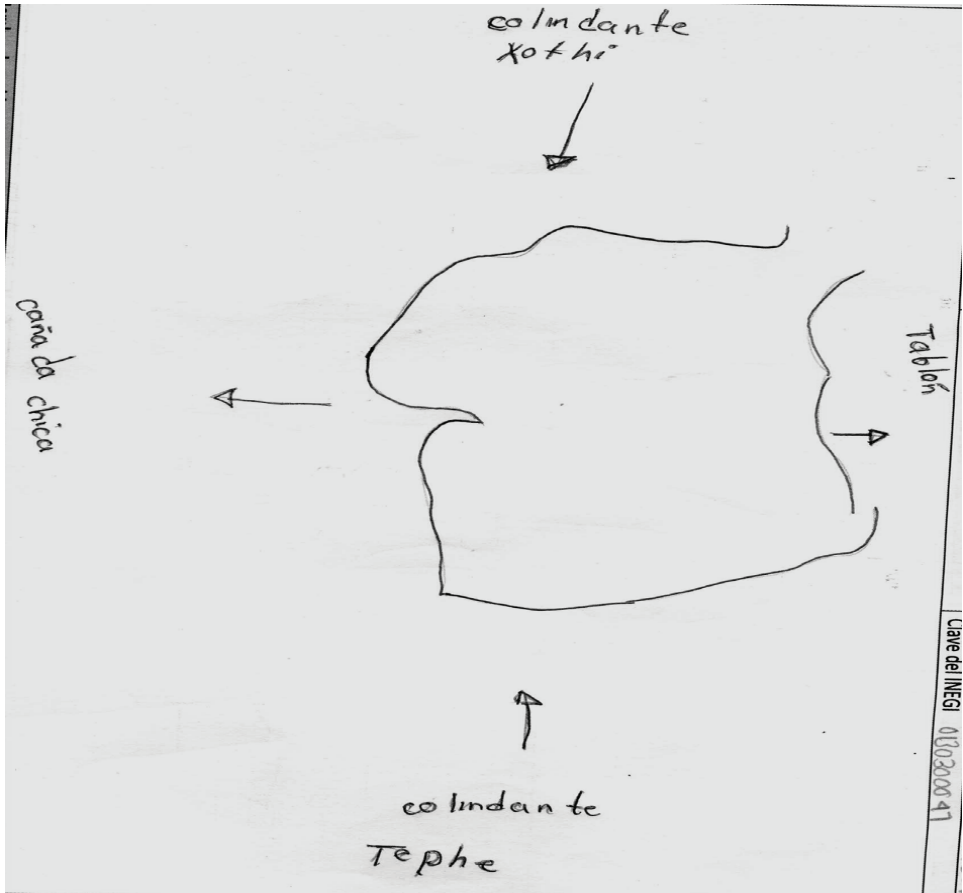
Algunas epidemias estacionales que se presentan son la gripe y tos seca, la primera se presenta en enero, febrero, noviembre y diciembre vinculándose con la época de heladas; la segunda solo se da en los meses de abril y mayo relacionándose con la época de calor y sequía. Por otra parte sobre padecimientos de animales, epidemias y plagas no tienen algún registro o presencia en la localidad.

Es importante mencionar que las variaciones climáticas señaladas en la tabla se exponen por los pobladores como “una aproximación” debido a que han observado desde hace 20 años variaciones importantes, lo que les impide, como ocurría antes, dar información certera que describa las condiciones climáticas en cada uno de los meses del año. De tal manera que las lluvias pueden presentarse de mayo a agosto; la temporada de calor abarca de abril a julio. La presencia de sequía, incluye los meses de enero a abril y de septiembre a diciembre; mientras que enero, febrero, noviembre y diciembre son señalados como los meses de heladas. En junio, julio y agosto se detectan tormentas.

Finalmente los pequeños manantiales son los que permiten el abastecimiento de agua en la localidad para consumo humano, de animales y actividades domésticas; no se proporcionó sin embargo su ubicación o alguna otra referencia de estos suministros de agua.

IV. Croquis regional y de la localidad

En la siguiente imagen de acuerdo a la información de los pobladores se ubica espacialmente Maguey Blanco en relación a sus colindancias con El Tablón y Cañada Chica barrios que pertenecen a la localidad y con las localidades El Tephe y Xothi.



Croquis regional de la localidad de Maguey Blanco

V. Adscripción y prácticas culturales

La adscripción y las prácticas culturales son elementos que dotan de singularidad y por lo tanto definen a una localidad o colectivo frente a otras, motivo por el cual se describen mes por mes los quehaceres que congregan a la población en torno a un objetivo y que constituyen la vida cotidiana de la localidad de Maguey Blanco, y brinda elementos para sustentar o rechazar si su vida social es de carácter indígena.

Enero

Día de Reyes

Se celebra el Día de Reyes aunque haya caído en época vacacional, iniciando el curso los profesores presentan una pequeña rosca de reyes dependiendo el número de alumnos en el grupo.

Febrero

Ceremonias Agrícolas y Religiosas

En una misa católica el sacerdote lleva a cabo la Bendición de las Semillas de frijol (rojo, amarillo, blanco), alfalfa, y diferentes variedades de maíz, que se usarán para la siembra; también se celebra a la Virgen de la Candelaria, se acostumbra vestir al Niño Dios que pondrán en el nacimiento navideño. Se tiene la creencia que el Niño Dios escucha la misa que se presenta, posteriormente se colocara en un nicho donde permanecerá el resto del año.

Marzo

Entrada de la primavera

El jardín de niños presenta un pequeño desfile en la localidad, aludiendo a la entrada de la primavera, con vestimentas particulares que cada mama diseña, simulando un organismo de la naturaleza.

Abril

Día del Niño

En la primaria y preescolar el Comité de Padres de Familia organiza un pequeño festejo a los niños en su día, también se hace un intercambio de regalos y se les da un pequeño refrigerio que preparan las madres.

Mayo

Día de las Madres y del Maestro

Nunca falta el festejo a las madres en su día, organización que lleva a cabo el Comité de Padres de Familia, así como el festejo a los maestros el día 15 en las instituciones respectivas.

Fiesta Patronal

La Fiesta Patronal dura cuatro días, el primer día inicia con la llegada de imágenes aproximadamente a la una de la tarde continua con una misa a las imágenes terminando con un convivio. En el teatro del pueblo se presentan jóvenes con pequeñas actuaciones musicales con una duración aproximada de cuatro horas. El talento de la localidad este año se llamó “Talento Urbano del Valle”, conformado por pequeños grupos de la localidad que no fungen con más actuaciones fuera de la feria. El segundo día se presenta una obra teatral, dedicada a los niños, el Presidente de Feria es quien realiza la cordial invitación a los que se presentaran en la obra, principalmente a cuatro escuelas primarias que colindan con la localidad. El Tablon, Xothi, Cañada Chica y el Tephe fueron las localidades invitadas, con esta invitación se pretende reforzar que trabajando juntos es mejor, la obra dura aproximadamente dos horas, continuando con cuatro cantantes solistas. A las nueve de la noche se inicia con la coronación de la Reyna; el tercer día se inicia con la misa de primeras comuniones, un curso gastronómico que se abre al público en general sin importar si pertenece o no a la localidad, el jurado calificador lo conforman chefs reconocidos. Entre los platillos encontraremos ardilla, salsas de gusano, mole de guajolote, etcétera, las amas de casa son las que cocinan y acuden al evento. Al termino del concurso gastronómico, comienza una carrera de caballos este evento es nuevo en la feria con apenas dos años, le sigue el baile popular amenizado por diferentes bandas que traen de fuera. El cuarto y último día se realiza una misa a las dos de la tarde, se lleva a cabo un jaripeo donde participan otros estados de la república mexicana con una tradición de 22 años aproximadamente. Posteriormente se inicia con un baile popular acompañando de diferentes bandas y a las 12:00 se quema un castillo colocando imágenes del Santo Patrono. El castillo se compone de tres torres, el baile popular continúa ya finalizada la quema de castillo. La fecha con que da inicio no es precisa pues se sabe que el calendario religioso no tiene sincronía con el calendario gregoriano, se sabe que al término de la Semana Santa cuatro semanas posteriores iniciara la Fiesta Patronal.

Junio

No se aludió alguna festividad o celebración en este mes.

Julio

Los principales festejos en este día se enfocan en la graduación de los niños de primaria y Jardín de Niños organizando una clausura en la cual participan todos los grados en su respectivo instituto, presentando un numero diferente en donde destacan los bailables folklóricos, tablas rítmicas, poesía, etcétera. Finalmente los graduados representan un número al terminar la ceremonia.

Agosto

No se alude ningún festejo o celebración en este mes.

Septiembre

Celebración del Día de la Independencia

Noviembre

Día de Muertos

La celebración de Día de Muertos que corresponde a los días 1 y 2 se organiza por casa o familia; consiste en la colocación de ofrendas y/o altares que se componen de comida, bebidas, flores, retratos y sahumerios (incensarios), además se realiza un convivio con la familia.

Se asiste al panteón y en la tumba de los familiares ya fallecidos, se presenta un pequeño altar, colocando pan, frutas, comida, veladoras, flores de cempaxúchitl, etcétera

Diciembre

Día de la Virgen de Guadalupe

Se celebra el día de la Virgen de Guadalupe, la fiesta inicia en la mañana con el canto de las mañanitas a la Virgen; después se ofrece una misa, al finalizar se organiza un pequeño convivio. Durante el transcurso del día hasta las 20:00 horas del 12 de diciembre continua una serie de misas entre las cuales, la más importante es la dedicada a la celebración y bendición de las rosas, al punto del medio día, culminando se ofrece un pequeño refrigerio, posteriormente finaliza el día con un baile.

Con anterioridad se le hace un rosario a la virgen en cada casa creyente de Maguey Blanco, la virgen se va llevando día a día a una casa diferente ofreciendo un rosario hasta llegar a la iglesia principal. Al mover a la virgen de una casa a otra se hace una pequeña procesión realizando cantos, oraciones y lanzando algunos cohetes como signo de festejo y agradecimiento por los favores y bendiciones de la Virgen de Guadalupe. A esta procesión acuden todos los habitantes que sean devotos, la imagen de la Virgen de Guadalupe va

siempre al frente del recorrido, cuando la procesión llega a la casa designada, la imagen de la Virgen es recibida prosiguiendo con el rosario y al término un pequeño convivio. Al llegar a la iglesia principal el sacerdote oficia una misa en honor a la Virgen concluyendo con una misa. y finalmente se inicia el festejo con las mañanitas aproximadamente a las cuatro de la mañana.

Características de las manifestaciones culturales de la localidad

Leyendas

Una de las principales leyendas designa el nacimiento de las aguas termales, este transcurre hacia el año de 1938. En ese entonces se aparece una señora del cual se ignora el nombre, ella había sido desterrada por razones desconocidas del pueblo de Xothi. Al llegar a Maguey Blanco portaba una vestimenta totalmente de color blanco, tras transcurrir varios días de caminata de Xothi a Maguey Blanco a la mujer se le quemaban las entrañas de hambre, por fin al llegar a la localidad se dirige a la señora Antonina Cerrito implorando le preparase una comida típica de la región conocida como “gorditas”. Este alimento no debía llevar sal, según el deseo de la mujer desconocida y a pedido de la señora con vestidura blanca doña Antonina prepara dicho antojo, la mujer de blanco en agradecimiento le confesó “ ya no sufras más porque haré mi casa”. Doña Antonina no comprendía sobre el tema solo dejo que la mujer se fuese y siguiera su camino.

En el pueblo de Xothi habían brotado pequeños terrenos de humedad, al ver esto los pobladores se alegraron trayendo con ellos un misionero para bendecir las tierras húmedas con la esperanza que serían los próximos manantiales. Pero al adelantarse y bendecir antes de ver el agua las tierras se secaron.

Las personas de la región vinculan el agua con la señora de blanco ya que en Xothi lugar donde vivía la señora fue desterrada y en ese espacio geográfico nacería agua según la humedad de algunas tierras. Sin embargo al dejar de vivir la señora en la localidad estas se secaron por completo, cuando ella llega a vivir a Maguey Blanco nacen finalmente aguas termales.

Comida

La comida propia de las celebraciones o festividades mencionadas, principalmente de la fiesta del Santo Patrono en el mes de mayo se observa en el concurso de gastronomía donde son preparadas solo comidas típicas de la región que se basan principalmente en verduras (quelites, nopales, etcétera.), insectos, frutas de donde salen las salsas que también entran en la competencia, carnes de pequeños mamíferos como el tlacuache, algunas aves como el

guajolote y pavo. Las encargadas de su elaboración son las señoras y las viandas son mole de guajolote, nopales y ciruelas. La organización de estos festejos recae en la familia del organizador de cada una de estas celebraciones

Música

Los músicos que tiene presencia en la localidad y son quienes se encargan de acompañar la festividad del Santo Patrono, son cuatro y cada uno de ellos se enfoca en actuar como solistas acompañados de pistas musicales. Algunas de sus canciones se componen de puño y letra de cada uno de ellos presentando melodías propias, en el evento sus presentaciones son voluntarias así como el pago que se les hace.

Danza

No se cuenta con grupos de danza que representen a la localidad.

Vestimenta

Podemos separarla en dos categorías: la diaria para casi toda la población y la tradicional. La primera consiste para los hombres en pantalón de mezclilla, pantalón de vestir, camisa, playera y zapatos, en el caso de las mujeres se conforma por falda, blusa, 'playeras, etcétera. El segundo tipo se caracteriza porque solo la usan las personas de la tercera edad sin excepción todas las mujeres solo usan falda, un mandil, rebozo, todas fabricadas de tela y los hombres con un pantalón de vestir, huaraches y un sombrero hecho de palma.



Mujer con su vestimenta típica

Artesanías

La principal artesanía de este lugar son los artefactos elaborados del ixtle, que como sabemos se obtiene del maguey. Maguey Blanco al poseer una población numerosa del agave se explota extrayendo así el material necesario para la producción de diferentes diseños, las ventas se realizan en diferentes lugares tanto en tianguis o pequeños puestos de piso, el lugar donde se realizan más ventas es Ixmiquilpan Centro.



La señora Justina productora de ixtlenos presenta el trabajo de hilado

Creencias

La creencia de más peso recae en La Ascensión pues es el Santo Patrono a quien le rinden una fiesta especial, en segundo lugar aunque ya no la veneran como antes es a Santa Teresa, estos dos siendo de carácter religioso según los informantes, algunos otros santos también son venerados aunque no todas las familias comparten la fe. También se hizo referencia al Niño Dios que bendicen junto a las semillas el 2 de febrero de cada año.

Además de las imágenes religiosas, existen otros personajes como las brujas, los *nahuales*, el diablo, los duendes que se llevan a los niños cuando estos son apenas unos bebés, que constituyen los seres sobrenaturales que acompañan a la localidad y a sus habitantes en su cotidianidad.

Medicina tradicional

Si llegase haber algún enfermo las personas recurren al Centro de Salud, un médico patente, pues ya no ocupan la ayuda de un médico tradicional, aunque no es necesario la presencia de un médico en específico, ya que de manera oral se han ido heredando conocimientos sobre las plantas medicinales que pudiesen ayudar al malestar, además de plantas medicinales también se usan algunos objetos como un seguro esto para evitar males congénitos durante el embarazo, los colores también han sido usados en defensa para evitar malestares en los niños, tal es el caso del color rojo que evita el mal de “ojo”.

Los habitantes solo cuentan con una sobadora de aproximadamente 67 años originaria de Maguey Blanco. Ella menciona que sus conocimientos los adquirió de su madre y abuela, su actividad se enfoca en sobar el estómago de las personas, cuando se sienten mal, esta actividad la realiza en su casa, la retribución que recibe es lo que las personas que solicitan su servicio deseen pagar. No se dio cuenta de la presencia de yerbero, curandero, chupador, brujo, partera o adivinador.



Epifanía “sobadora” de la localidad

VI. Las asambleas. ¿Qué tipos de asambleas hay?

La estructura interna de la localidad se esquematiza en el siguiente diagrama, que tiene como objetivo conocer el orden y la organización de la localidad de Maguey Blanco; la comunicación con las autoridades municipales y la promoción de actividades asignadas a los diferentes comités con un objeto específico. La estructura observada deviene de la existencia de autoridades locales y comités institucionales.

La asamblea más importante es la Comunitaria y se dirige a la mayoría de población por ser mayores de edad, es encabezada por el Delegado Municipal y sus colaboradores. Además es en donde se trata la elección de autoridades locales (Delegación: Delegado, Presidente, Vicepresidente, Secretario, Tesorero y Vocales; Comandantes y Policía Comunitaria), obras públicas que corresponden a caminos, panteones y las faenas necesarias para la mejora de la localidad.

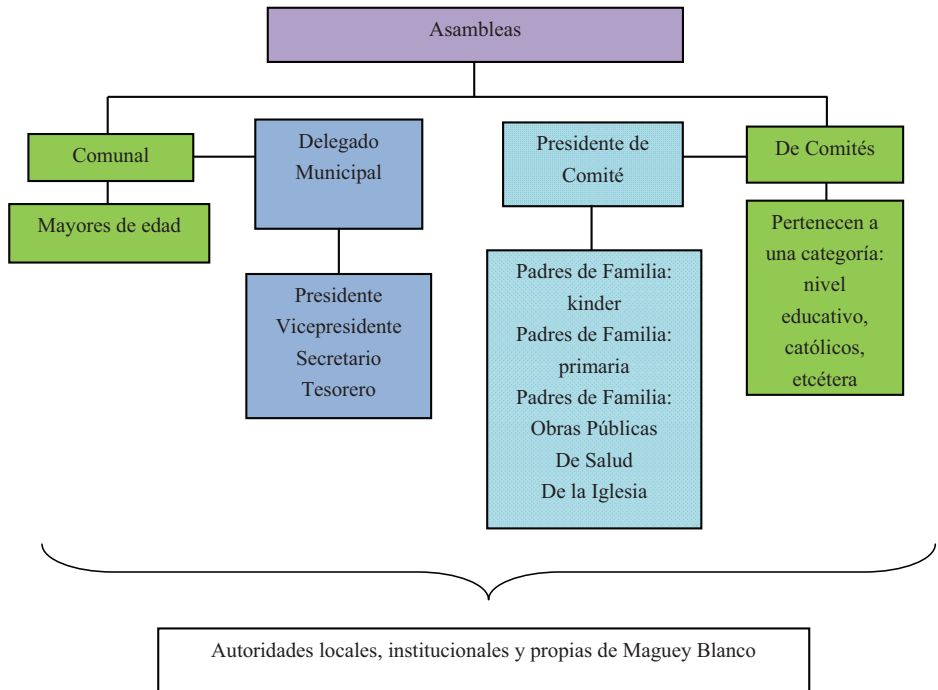
Por otra parte las asambleas bajo la responsabilidad del resto de los comités existentes en la localidad atañen a las personas que pertenecen a una categoría específica, por ejemplo padres de familia de los diferentes niveles educativos, salud y religioso, en consecuencia se tratan asuntos propios de dicha pertenencia y actividad, lo que describiremos posteriormente.

Lo apenas señalado constituye un elemento muy importante de la localidad pues la estructuración y conformación de los comités que han hecho denota lo trascendente que resulta el aspecto que a cada una compete y que podemos resumir en:

- *Autoridad local
- *Infraestructura
- *Educación
- *Salud
- *Religión

VII. Estructura interna

Estructura de la organización de Maguey Blanco, Ixmiquilpan, Hidalgo, 2013



El Delegado Municipal y colaboradores: Presidente, Vicepresidente, Secretario, Tesorero, Vocales, son las autoridades locales elegidas por la localidad con duración de un año. Los Vocales, les compete la convocatoria de la Asamblea Comunal donde se eligen a las nuevas autoridades de este carácter, informe de las obras públicas necesarias o hechas, organización de faenas, mantenimiento de caminos y panteón, así como asuntos generales que atañen al orden y convivencia pacífica de los habitantes.

Se suma a lo dicho la relación directa que debe existir entre estas autoridades, principalmente el Delegado, con las municipales que permita por supuesto la exposición de hechos relevantes, carencias, necesidades, etcétera, con el fin de ser atendidos o brindar una solución.

Los comités institucionales refieren a educación en los dos niveles presentes en la localidad: preescolar y primaria, todos tienen como característica su conformación y duración, esto es un Secretario, Tesorero y Vocales por el lapso de un año. Sabemos que su elección corresponde a la localidad escolar y quienes ocupan los cargos son padres de familia que tienen hijos estudiando en la respectiva institución.

Cada uno en función del rubro que encabeza trata asuntos específicos con la porción de población que corresponde, de los dos podríamos resumir sus actividades en apoyo al desarrollo de los estudiantes, sin embargo no se menciona por ejemplo la especificidad que le compete al cargo.

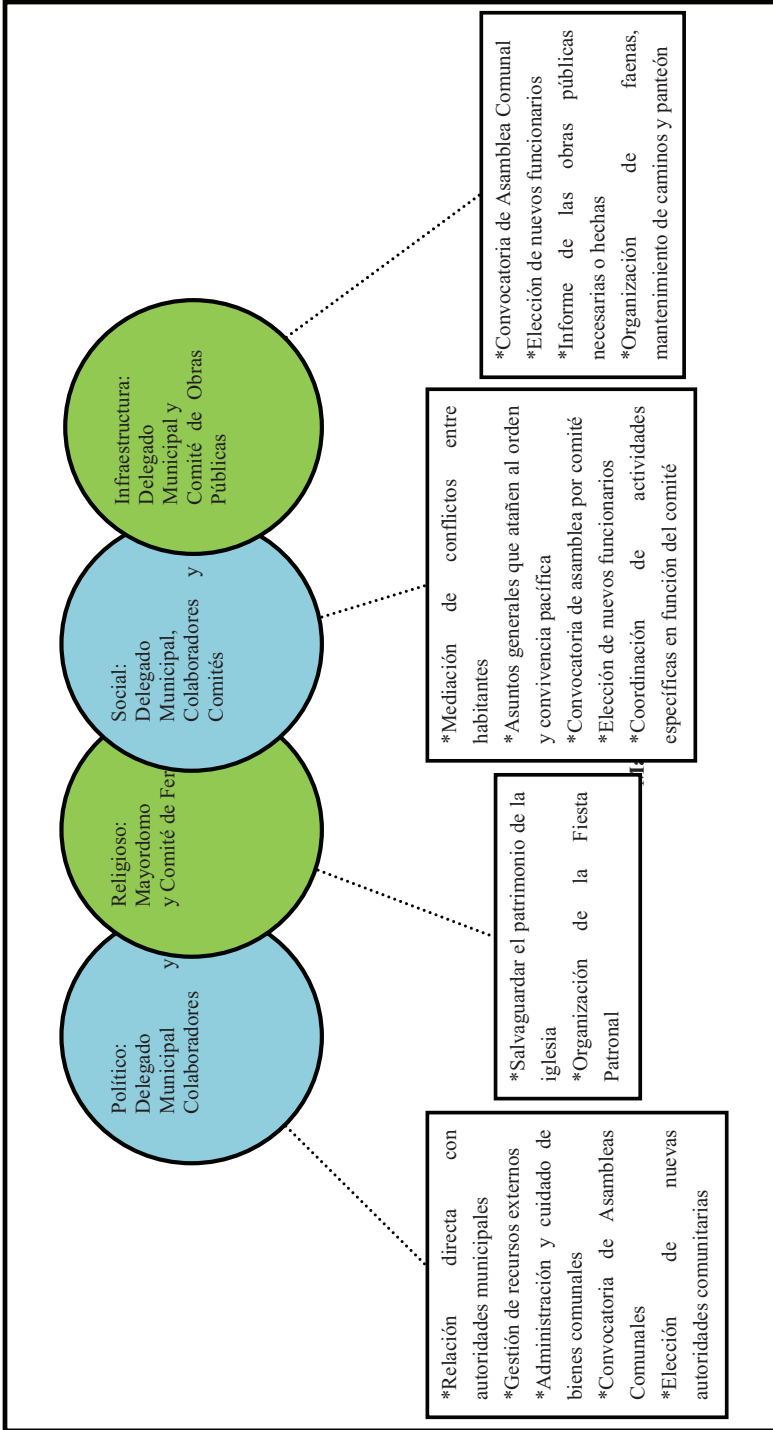
Por otro lado uno de los comités propios de la localidad es el de Salud, integrado por un Presidente y Vocal, su elección es comunitaria, su función es el mantenimiento y vigilancia de la casa de salud con una duración de un año. La asamblea que convoca es General y se centra en la exposición de lo que atañe a este rubro y lo que implica el ostentar el cargo, así como la elección de los siguientes funcionarios.

De este mismo carácter encontramos el Comité de Obras Públicas que está presente en las Asambleas Comunitarias en coordinación con el Delegado Municipal y sus colaboradores. Se integra por Presidente, Secretario, Tesorero y Vocal; su función es la organización, dirección y cuidado de obras públicas; tiene una duración de un año.

Existe un Comité de Feria encargado de la Fiesta Patronal constituido por un Presidente, Secretario y Vocales, el cargo para cada uno de ellos tiene una duración de un año.

Finalmente el comité de la iglesia recae en tres Fiscales electos en la asamblea que corresponde Mayordomo, Tesorero y Vocal, conformando así al comité con duración de un año durante este tiempo se encargarán de salvaguardar el patrimonio de la iglesia.

Cargos y funciones principales de las autoridades de Maguay Blanco, Ixmiquilpan, Hidalgo, 2013



VIII. Participación de la mujer en la organización interna

La mujer en Maguey Blanco, refieren los informantes, no sufre de ningún tipo de discriminación para con su opinión en la toma de una de decisión importante de la localidad, en algunos comités es muy importante ya que solo se compone de puras mujeres. Tal es el caso del Comité de Oportunidades y Salud en su mayoría también son las mujeres quienes constituyen los Comités Escolares, el cargo de presidencia en cada comité resulta de la votación que se realiza en cada uno de los espacios propios de los comités.

Actualmente quien funge en la Delegación en Maguey Blanco es una ciudadana quien resultó electa por elección popular en las asambleas, existe equidad de géneros pues no se menciona ninguna limitante para la mujer en cada uno de las diferentes asambleas con las que cuenta la localidad. Su participación es activa pues se le toma en cuenta para decisiones importantes como el voto en alguna elección popular, teniendo una participación activa en la toma de decisiones, lo que permite que estén al tanto de las situaciones acontecidas y por suceder.

IX. Presencia del trabajo de beneficio común (faena o servicio público)

Las faenas, el trabajo en beneficio común, dependen en su organización y convocatoria del Delegado Municipal y sus colaboradores, así como del Comité del Agua, Comité de Iglesia en función de las necesidades que en infraestructura presente la localidad.

Se acostumbra a realizar faenas aproximadamente cada tres meses en total se cuentan 6 faenas al año esto en caso de que no haya una obra por levantar si fuere el caso, las faenas aumentan y la obra se levanta por la localidad.

Los convocados a participar son personas con las siguientes características:

- *Hombre y Mujer mayores de edad
- *Adultos sin importar su estado civil
- *Señoras amas de casa en trabajos pesados no se solicita su presencia

Mientras que los niños, personas de la tercera edad, de más de 50 años o con capacidades diferentes quedan excluidas de estas actividades.

Para los habitantes que están obligados a acudir y faltan, son sancionados con multas comúnmente se les pide \$100 pesos o en caso de obra se recibe especie. Si no se pagan faenas con presencia, recuperación monetaria o especie, al ciudadano se le niega cualquier ayuda que vaya a pedir a la Delegación.

Las actividades que se realizan son las siguientes

- * Limpieza de los tanques de agua para evitar la acumulación de parásitos, y enfermedades que se puedan suscitar a través del agua potable.
- * La imagen de la iglesia es importante por lo tanto la localidad se reúne para generar una mejor imagen, donde limpian bancas, imágenes y los alrededores de la iglesia como cortar hierba y recoger basura.
- * Mantenimiento y limpieza de caminos para mejorar el acceso a la localidad, revestimiento y manejo de encharcamiento

X. Costumbre jurídica, resolución de conflictos, tipificación de faltas y delitos

La organización interna de la localidad en el tratamiento de faltas y delitos, resolución de conflictos y frecuencia de faltas y delitos, es un elemento que vincula la vida cotidiana de la localidad. Para el caso de la localidad de Magüey Blanco no existe un reglamento interno escrito o estatuto comunal de convivencia, sin embargo se toma en cuenta que existe tal reglamento aunque no plasmado en un escrito pero si de manera oral, lo que describe a la localidad como regida por “usos y costumbres”, donde entra en vigor parte de la función del Delegado Municipal como máxima autoridad.

Tipo de faltas frecuentes que se cometen en la localidad	Perfil de la persona que los comete (Sexo, edad)	Forma de denunciar la falta (¿A quién se dirigen para hacer la queja?)	¿Quién recibe la denuncia y qué autoridad comunitaria es la que recibe la queja?	¿Cuáles son las faltas que se resuelven en la localidad?	¿Qué autoridad comunitaria interviene para resolver los conflictos?	¿Cuáles son las sanciones más comunes que se aplican?
1. Conflictos de la propiedad	Hombres entre los 30-60 años	Delegado Municipal	Delegado Municipal	Consenso	Delegado Municipal	Multas
2. Conflictos matrimoniales	Hombres y mujeres	Delegado Municipal	Delegado Municipal	Consenso	Delegado Municipal	Palabra de común acuerdo
3. Robo a casa habitación	Jóvenes jóvenes-adultos	Delegado Municipal	Delegado Municipal	Pago del Robo	Delegado Municipal	Multas

Las faltas más comunes son los conflictos con la propiedad privada, las peleas familiares en su mayoría se dan en matrimonios y finalmente el robo a casa habitación que incluye el robo de animales domésticos y de corral. Las denuncias se presentan a la máxima autoridad que es el Delegado Municipal quien da una solución ya sea a través de una multa o llegando a un común acuerdo.

No se cuenta con el registro de un conflicto donde intervinieran autoridades distintas a las locales, ya que la Delegación siempre ha logrado controlar los problemas internos. Su normativa aún se basa en usos y costumbres, por lo tanto no se cuenta con un lugar de detención o resguardo para las personas.

Naxthéy



Créditos

Participante	Cargo
Constantino Felipe Pérez	Delegado
Javier Segundo Felipe	Subdelegado
Estefana Pérez Nicolás	Comité de Oportunidades
Petra León Lara	Vocal Oportunidades
Lázaro Segundo Felipe	Ex Delegado Municipal
Juliana Felipe Pérez	Vecino
Juana Palma Pérez	Vecino
Santos Cruz Pérez	Vecino
Crisanta Sabanilla Lozano	Vecino
Rosalío Cruz Pérez	Vecino
Hilaria Cruz Pérez	Vecino

I. Identificación general

La presente monografía tiene como principal objetivo dar a conocer las formas de vida y organización social de la localidad de Naxthéy perteneciente al municipio de Ixmiquilpan, así como cada una de las representaciones culturales y características particulares que los habitantes dan a este espacio geográfico, por lo que se desarrollarán aspectos muy importantes como los históricos, territoriales, demográficos y el significado que los habitantes atribuyen a su localidad en torno a lo indígena o no indígena.

Sabeos por versiones de los habitantes de mayor edad que la localidad tiene origen desde hace más de 500 años, aunque no se especifica la fecha exacta de su creación; se relata que los primeros pobladores vivían en cuevas que se encuentran en los cerros de la localidad, con el tiempo comenzaron la construcción de las viviendas, hechas con materiales de la región como penca de maguey, órganos pasto y palma principalmente; el total de habitantes era 15 aproximadamente, quienes contaban con una organización propia al tener un juez auxiliar y barristas.

Desde la creación de Naxthéy y a la fecha, se refiere por los habitantes, siempre han vivido oprimidos por las localidades vecinas.

Finalmente en 1970 la localidad es reconocida como tal por las localidades aledañas, pues es considerada una manzana de San Juanico.

El nombre de localidad Naxthéy es de origen otomí y significa pasto grande escodoso, vegetación que anteriormente había en abundancia y era parte del paisaje natural, hoy en día ya es muy escaso. No existe glifo que represente el nombre de la localidad.

De acuerdo con el NEGI la localidad tiene la clave 0130300058, según las autoridades locales la población actual total es de 190 habitantes, no se informa el porcentaje de hombres ni mujeres. Las cifras del Censo 2010 señalan la población asciende a 167 personas, de las cuales 83 son hombres y 84 mujeres.

La lengua indígena hablada en la localidad es el otomí, se afirma por los informantes que un 90% de la población son hablantes de esta lengua, de los cuales 60% son hombres y 30% mujeres. El INEGI (2010) por su parte señala que 132 habitantes de 3 años y más

hablan alguna lengua indígena; aquellas personas que hacen uso sólo de la lengua indígena y no español, según lo referido por los informantes, son 8, los datos obtenidos en el mismo Censo revelan que se trata de 2 personas de 3 y más años; el total de población bilingüe no es especificado por los pobladores, dicha característica se origina por el uso de la lengua indígena y el español, pero el INEGI (2010) alude a un total de 127 personas de 3 años y más en esta categoría.

El analfabetismo es un indicador importante que merece mencionarse, pues de acuerdo con los informantes se calcula que hay 12 personas que no saben leer y escribir, de las cuales 2 son hombres y 10 mujeres de mayor edad, sin tomar en cuenta el grupo de edad de 3 a cinco años que no asiste a la escuela. Para ampliar el panorama al respecto se revisaron las cifras emitidas por el INEGI (2010) en dos grupos de edades: personas entre 8 y 14 años que no saben leer ni escribir y personas de 15 años y más analfabetas, correspondiendo al primer grupo una 1 persona y al segundo 14.

La composición religiosa de la localidad, según los informantes, está constituida en su mayoría por católicos, aunque no se emite un porcentaje. Los datos que el INEGI (2010) expone al respecto son los siguientes: 146 habitantes católicos y 13 adeptos a las religiones protestantes, evangélicas y bíblicas diferentes a las evangélicas.

La localidad, de acuerdo con los informantes, aún es considerada una manzana de de San Juanico, sin embargo tienen su propia organización. La tenencia de la tierra es pequeña propiedad. Naxthéy se conforma por 12 calles, se conoce por parte de los pobladores que 35 es el número de familias que existen en un total de 95 viviendas conformadas de 4 a 5 habitantes cada una; el INEGI (2010) señala un total de 47 viviendas de las que 34 son habitadas por aproximadamente 4 personas.

En lo que se refiere a la construcción de las viviendas el 70% aproximadamente están construidas principalmente con block, lámina de metal y asbesto; y sólo en el 30 % los techos son de losa o cemento, aún se pueden observar viviendas construidas con material de la región como el maguey y el cardón, utilizados en las cocinas de leña; la mayoría de las viviendas están conformadas por dos o tres habitaciones y la fosa séptica como baño únicamente en un 15 %, pues los habitantes del porcentaje restante de viviendas defecan al aire libre ya que carecen de drenaje.



Cocinas de leña

De los servicios básicos con los que cuentan los habitantes de la localidad se señalan el agua potable traída de un manantial y que es escasa en temporadas de calor, electricidad en un 95 % de las viviendas; se expone la posesión de bienes como el celular en un 90 % de la población, el vehículo propio en un 3%, el gas para cocinar es utilizado por un porcentaje muy bajo; algunos enceres domésticos poseídos por la mayoría de población son radio, televisión y licuadora.

Los animales domésticos que más frecuentemente se tienen son gatos y perros, así como animales de corral entre los que se encuentran los chivos y gallinas.

En cuanto a la infraestructura de la localidad tienen preescolar de Conafe y primaria multigrado que cuenta con un profesor federal, sólo hay una cancha deportiva que se encuentra dentro de las instalaciones de la primaria. Respecto a las construcciones para culto religioso destaca la iglesia que se reconoce como provisional; hay tres tiendas que suministran algunos productos básicos; sobresale la carencia de instalaciones al no existir

casa de salud, secundaria, panteón, auditorio, sitio destinado a la administración de justicia y lugar de resguardo, a ello se suma que las aulas de la escuela primaria son utilizadas provisionalmente.

Para poder llegar a esta localidad el trayecto se realiza caminando, ya sea por la localidad de Boxhuada o por El Dexthi, el tiempo aproximado es de 30 a 40 minutos.

La localidad de Naxthéy se conoce y reconoce como indígena por parte de sus habitantes porque son descendientes de los nativos que habitaron antes, por la historia y el dialecto que les heredaron, así como por su forma de organización y el trabajo que han realizado para lograr todos los servicios con los que ahora cuentan y por el hecho de ser indígenas, es decir, de ser reconocidos por los demás de tal manera, se consideran desconocidos por el gobierno, pero aseguran que esto no ha sido un impedimento para salir adelante.

II. Cronología histórica mínima

Año	Suceso principal	Descripción
Hace 500 años (no se especifica fecha)	Creación de la localidad	La población alude que fue hace 500 años que se creó la localidad, los primeros pobladores, aproximadamente 15, vivían en cuevas, se desconocen nombres y los lugares de procedencia.
1970	Reconocimiento de la localidad por pueblos vecinos	Esta localidad desde su creación era y se sigue considerando una manzana de San Juanico, sin embargo en este año se asume que fue reconocida como localidad.
1971	Construcción de la carretera	La construcción de ésta involucró a los habitantes de la localidad y de algunas aldeañas.
1971	Suministro de agua potable	Habitantes de la localidad colaboraron para la creación de la red y llegada de agua potable, ya que anteriormente acarrearaban el agua de estancamientos o de lugares que posibilitaban su abastecimiento, el agua fue traída de un manantial ubicado en La Palma Orizabita.
1972	Trazo y construcción de viviendas donadas por el apoyo del antropólogo Maurilio Muñoz Basilio	Con el apoyo del antropólogo Maurilio Muñoz se gestionaron viviendas, para su construcción se utilizó mano de obra de la localidad y vecinos, materiales como la arena eran sacados de barrancas.
1972	Construcción de la primer aula	La construcción de la primera aula de la escuela primaria fue hecha de ocotillo y techo de lámina, la matrícula de niños era de 15.
1973	Culmina la construcción e inauguración viviendas	En este año se da por terminada la construcción de viviendas, la inauguración fue realizada por la esposa de Luis Echeverría Álvarez y su hijo.

Año	Suceso principal	Descripción
1988	Mejoramiento de las aulas de la escuela primaria	Con el apoyo de todos los habitantes se mejoraron y se incrementó el número de aulas de la primaria, la población participó donando 20 blocks, entre otros materiales, hasta la fecha siguen trabajando para el mejoramiento de la infraestructura,
1989	Fabricación de postes de luz	Para la creación de la red de energía eléctrica los habitantes elaboraron sus propios postes de luz con materiales de la región, para ello se determinó un número de faenas por ciudadano.
1992	Construcción del aula del preescolar	Con el trabajo de todos los habitantes de esta localidad se crea la primer aula del preescolar, anteriormente cuando comenzó a dar servicio en el año de 1981 las clases se impartían en una casa particular.
1992-1993	Construcción de la carretera que conecta con la localidad de El Dexthi, San Juanico	La localidad se organizó y con recursos propios trabajaron en conjunto para construir una carretera que los llevara a la localidad de El Dexthi, San Juanico ya que resultaba relativamente más cerca para llegar al municipio.
2006	Se construye la barda de la escuela primaria	La localidad trabajó en conjunto por medio de faenas para construir la barda de la escuela primaria.
2010	Pavimentación de la carretera que conecta a la localidad de Boxhuada	Gracias a las gestiones que realizaron las autoridades en turno desde el año 2007 se logró pavimentar la carretera que conecta a Boxhuada, sin embargo argumentan que no les benefició demasiado ya que transitan con mayor frecuencia para la localidad de El Dexthi.

Como se puede apreciar en la tabla anterior los hechos más relevantes dados a conocer por los informantes atribuyen mayor importancia a la fundación y reconocimiento de la localidad como una entidad jurídica bien definida por su forma de organización; a la implementación de servicios públicos y mejoras en la infraestructura de la localidad gracias al trabajo y organización de la población para su propio beneficio, al cumplir estos espacios con una función social, por ejemplo los destinados a la educación: preescolar y primaria; de tal manera que podríamos resumir la información anterior como creación e infraestructura de Naxthéy.

Aquí cabe mencionar que destaca la ausencia de referencias a fenómenos o desastres naturales que tuvieran repercusión en la actividad económica de la población o sobre ésta misma.

III. Ciclo anual (actividades económicas, emigración, ritos, fiestas y modo de celebración)

El ciclo anual de la localidad está constituido por los aspectos agrícolas, culturales, religiosos, festividades o celebraciones. En su conjunto constituyen las características que indican la unidad de Naxthéy, al reflejar lo que les resulta importante celebrar y las actividades que se deben realizar para vivir el día a día de acuerdo con sus parámetros.

Actividad Económica	E	F	M	A	M	J	J	A	S	O	N	D
Ciclo agrícola Maíz				Se prepara la tierra	Siembra	Escarda	Escarda	Desyerbe		Cosecha		
Otros productos: Lechuguilla		Plantación y trasplante										
Fiestas	E	F	M	A	M	J	J	A	S	O	N	D
Fiesta del pueblo										Día 31. Día de Muertos	Día 1 y 2. Día de Muertos	
Patronal												
Carnaval												
Ceremonias			Bendición de tierras	Bendición de Tierras	Día 3. Santa Cruz							

Fiestas	E	F	M	A	M	J	J	A	S	O	N	D
Escuelas				Día 30. Día del Niño	Día 10. Día de las Madres		Clausuras				Día 1 y 2. Día de Muertos	Posadas
Otras												
Enfermedades	E	F	M	A	M	J	J	A	S	O	N	D
Personas											Gripe	
Animales				Barrenador (afecta al maguey y lechuguilla)								
Plagas												
Epidemias												
Otras												
Clima	E	F	M	A	M	J	J	A	S	O	N	D
Lluvias												
Calor												
Sequía												
Heladas												
Tormentas												
Otros												
Escasez de agua	E	F	M	A	M	J	J	A	S	O	N	D
Fuente principal de abastecimiento de agua: pipas de agua												

Hasta ahora la actividad agrícola que realizan los pobladores es la siembra de maíz, que es un medio de subsistencia; sin embargo los informantes mencionan que su ciclo agrícola ha cambiado debido a la variación climática, sumado a esta afectación la que deviene de su ubicación en una zona semiárida, afectando de manera considerable al depender del temporal, lo poco que llegan a cosechar actualmente sólo es para autoconsumo. El ciclo de este producto comienza en el mes de abril con la preparación de tierra para la siembra, es decir, el barbecho; en mayo comienza la siembra del maíz; los meses de junio y julio se caracterizan por la escarda, que es cuando el maíz ya está un poco grande; cuando la hierba ya ha crecido en igualmente que el maíz se desyerba, actividad que corresponde principalmente al mes de agosto, finalmente en los meses de octubre y noviembre inicia el periodo de la cosecha.

Refieren también la siembra o el trasplante de la lechuguilla realizada en los meses de febrero y marzo, en necesario esperar tres años para que la planta pueda ser utilizada para extraer el *ixtle*.

Las fiestas principales de la localidad corresponden en orden cronológico a la celebración de una Ceremonia Agrícola en el mes de marzo abril, en la que se inciensa la milpa para que se produzcan buenas cosechas; en el mes de mayo se celebraba el Día de la Santa Cruz, dicho festejo consistía en llevar flor y romero, los informantes indican que esta actividad ya no es común en su práctica; del 31 de octubre al 2 de noviembre les corresponde la organización de la celebración de Día de Muertos en la localidad de San Juanico, ésta es considerada una de las festividades más representativas de la localidad por la organización que se requiere, además de que les fue asignada por parte de la localidad de San Juanico, de ahí que se considere la Fiesta del Pueblo.

Para el caso de las fiestas en instituciones educativas en el mes de abril se celebra el día del niño; en mayo el día de las madres; en julio las clausuras de fin de curso; en noviembre el Día de Muertos y finalmente en diciembre se hace una Posada.

Al respecto de las enfermedades que padece la población, las gripes son identificadas como las principales en los meses con cambios bruscos de temperatura, es decir, enero, febrero, marzo, abril octubre, noviembre y diciembre, que son igualmente señalados como los meses en que tienen presencia las sequías y heladas. Por otra parte, no se indicó algún padecimiento propio de los animales. Dentro de este mismo rubro se comenta que la plaga existente es un insecto conocido como barrenador, más común en los meses de marzo y abril, afecta principalmente al

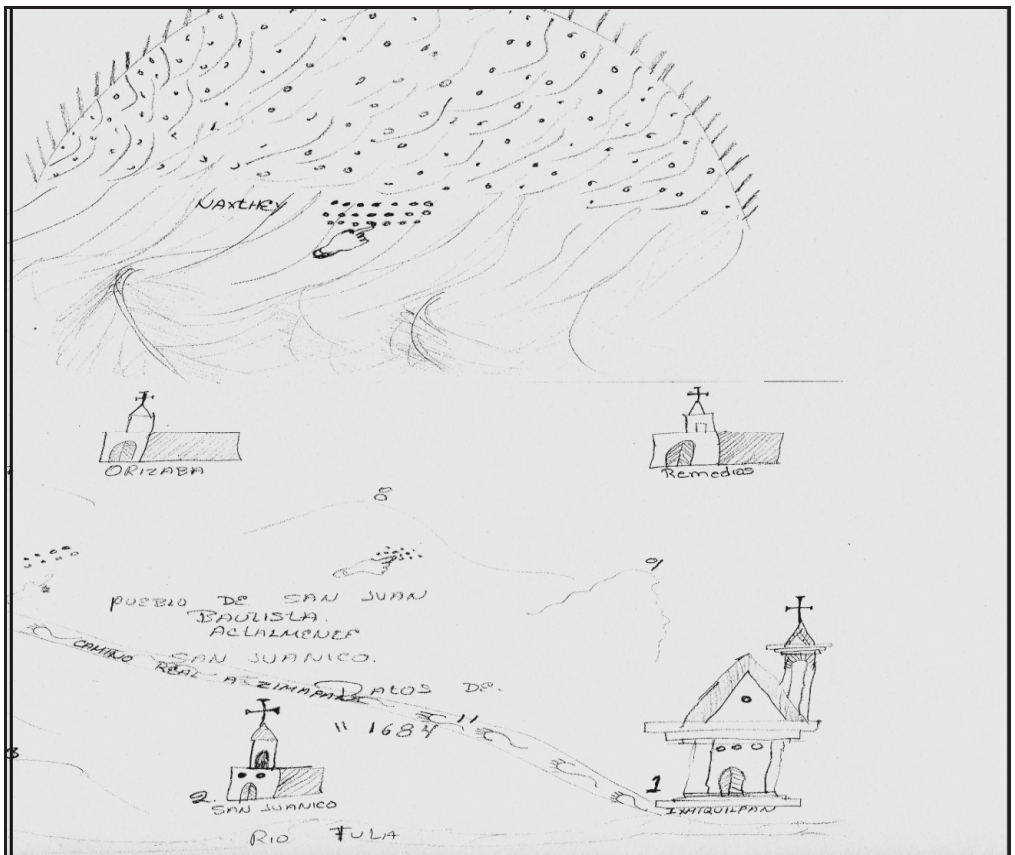
maguey y la lechuguilla, los habitantes refieren que es una plaga preocupante en tanto la flora afectada constituye un medio de percepción económica.

Es importante mencionar que las variaciones climáticas señaladas en la tabla se exponen por los pobladores como “una aproximación” debido a que han observado que desde hace ya varios años han cambiado, por lo que se modifican las actividades agrícolas. De tal manera que las lluvias pueden presentarse de junio agosto la temporada de calor abarca de febrero al mes de agosto lo cual coincide con la presencia de sequía, mientras que enero y diciembre son señalados como los meses de helada, en cuanto a las tormentas los informantes refieren que no se presentan.

Finalmente los pequeños manantiales son los que permiten el abastecimiento de agua en la localidad para consumo humano, de animales y actividades domésticas; los meses en los que el agua es escasa comprenden de enero a mayo, meses en que el calor es más intenso, no se especificó de qué manantiales se extrae el agua; se hace alusión también a que solicitan al municipio el apoyo con pipas de agua cuando hay escasez en el manantial.

IV. Croquis regional y de la localidad

En la siguiente imagen, de acuerdo a la información de los pobladores, la localidad de Naxthéy se ubica en relación a diferentes localidades vecinas, mismas que forman parte de lo que antes era San Juanico, como se mencionó anteriormente aún se siguen considerando como una manzana de esta localidad, sin embargo cada localidad tiene su propia forma de organización, este mapa según los informantes es del año de 1684 en el que se puede apreciar el paso del camino real y las iglesias de localidades aledañas.



Croquis regional de la localidad de Naxthéy

En la siguiente imagen se muestra la distribución espacial de la localidad de Naxthéy, donde se ubican las primeras viviendas que fueron donadas por el presidente Luis Echeverría Álvarez, las cuales se encuentran perfectamente distribuidas, se pueden apreciar las instituciones educativas, las principales vías de acceso y viviendas que fueron construidas posteriormente.



Croquis de Naxthéy

V. Adscripción y prácticas culturales

La adscripción y las prácticas culturales son elementos que dotan de singularidad y por lo tanto definen a un localidad frente a otras, motivo por el cual se describen mes por mes los quehaceres que congregan a la población en torno a un objetivo y que constituyen la vida cotidiana de Naxthéy, elementos que permiten sustentar o rechazar si su vida social es de carácter indígena o no.

Enero y febrero

De acuerdo a la información obtenida en estos meses no se realiza celebración alguna en la localidad.

Marzo

Bendición de la Tierra

Esta ceremonia agrícola se realiza antes de que comiencen las cosechas, el ritual consiste en bendecir la tierra en las que se va a sembrar con la finalidad de que haya buenos frutos, para ello se quema el incienso con carbón en un copal, de esta manera se bendice la tierra; regularmente quienes realizan esta actividad son los hombres.

Abril

Bendición de la Tierra

Los habitantes refieren que es el mes en el que comienza la siembra, por tanto se bendicen las tierras en las que se va a trabajar, esta ceremonia consiste en la bendición de la tierra por medio de un incensario, reliquia y romero; no se emite una plegaria en específico.

Día del Niño

Por parte de las instituciones educativas el 30 de abril se festeja el Día del Niño.

Mayo

Día de las Madres

Por parte de las instituciones educativas se lleva a cabo un pequeño convivio para festejar a las madres de la localidad, así como un evento sociocultural en el que participan alumnos de preescolar y primaria.

Mayo

Veneración de la Santa Cruz

Los informantes mencionaron que anteriormente acostumbraban subir a un cerro con flores y romero para realizaban una pequeña ceremonia para pedir por las lluvias (no se detalló la información al respecto).

Junio

En este mes no se mencionó por los informantes ninguna fiesta o celebración.

Julio

Los informantes aluden que en este mes se realizan las clausuras de fin de curso de las instituciones educativas de los dos niveles educativos: preescolar y primaria.

Agosto y septiembre

En estos meses no se lleva a cabo ninguna festividad en la localidad.

Octubre y noviembre

Día de Muertos

La localidad de Naxthéy tiene como celebración principal el Día de Muertos, que corresponde al 31 de octubre, 1 y 2 de noviembre; los habitantes narran que al pertenecer a San Juanico se les designó esta celebración; las actividades realizadas son la elaboración de cuelgas para las imágenes religiosas que se encuentran en la capilla de San Juanico, para ello se hace una pequeña cooperación para la misa y la compra de flores de cempaxúchitl, al término de la celebración eucarística se organiza un pequeño convivio entre los habitantes de las dos localidades, no se trata de platillos especiales sino de una variedad de los mismos que se integra por lo que cada persona decide llevar.

Esta celebración incluye la colocación particular de un pequeño altar que se compone de comida, bebidas, flores, retratos incensarios, etcétera, que finalmente serán compartidas entre familiares o vecinos.

Diciembre

En este mes regularmente en las instituciones educativas se lleva a cabo una pequeña Posada.

Características de las manifestaciones culturales de la localidad

Leyendas y lugares sagrados

Los informantes no aludieron a alguna leyenda existente dentro de la localidad. Consideran como lugar sagrado el cerro de Naxthéy, en el cual antes había una imagen de la Virgen de Guadalupe a quien pedían por las lluvias.

Existe también una piedra que es considerada como parte de su patrimonio cultural, tiene como característica la forma de calavera, a ésta se le dejan flores y veladoras, sobre todo cuando alguna persona fallece, se trata de una forma de veneración a la muerte.

Comida

Los habitantes de esta localidad mencionan que los platillos considerados especiales se hacen sólo en algunas ocasiones y varía de acuerdo a la temporada, por ejemplo en los meses de abril y marzo se cocinan los *escamoles*; en marzo *xamues*, flores de garambullo y flor de sábila; en octubre y septiembre los *chinincuilis* que son de dos tipos: de maguey y del junquillo; estos son cocinados por las mujeres principalmente, cabe destacar que en la búsqueda de los insectos participan los hombres.

Música

Los habitantes de la localidad mencionan que no existe grupo alguno.

Danza

En la localidad no se cuenta con grupos de danza, según los informantes.

Vestimenta

La vestimenta tradicional es usada principalmente por personas adultas, consta de ayates para cubrirse la cabeza, el rebozo y blusas bordadas, para el caso de las mujeres; los hombres se caracterizan por usar huaraches y sombrero, los cuales junto con los ayates y las blusas bordadas son elaborados por algunas personas de la localidad; únicamente niños y jóvenes llegan a utilizar esta vestimenta en algunas festividades, la otra parte de la población usa en su vida diaria ropa que consiste para los hombres en pantalón de mezclilla, pantalón de vestir, camisa, playera y zapatos; las mujeres usan falda, blusa y zapatos,

Artesanías

Los principales productos elaborados en la localidad son de ixtle, que al ser su medio de subsistencia representan un elemento trascendental que consideran una herencia cultural, pues

es un conocimiento heredado de padres a hijos; indican que el 90% de la población sabe elaborar los productos que consisten en escobetillas, estropajo, ayates, entre otros; su venta se realiza en los tianguis y en algunas ocasiones se trabaja sobre pedidos. Los materiales son extraídos del campo, montes, de la lechuguilla y del maguey.



Corte de la lechuguilla



Tallado de la lechuguilla



Tallado casi concluido



Hilado

Creencias

La creencias más representativas de la localidad son aquellas que tienen que ver con la protección de los recién nacidos, ya que los habitantes refieren que son propensos a ser chupados por la bruja, es por ello que utilizan algunos artefactos para evitar tal situación, entre esas prácticas se puede mencionar el uso las tijeras, éstas deben ir cruzadas en las ventanas; además de esta creencia se pueden referir otras que están relacionadas con el embarazo, por ejemplo las mujeres beben usar alfileres o algún seguro; en el momento en que se hacen las

tortillas el comal no se debe dejar sin nada encima, se debe de colocar una pequeña porción de para evitar que el niño se pegue en la placenta.

Medicina tradicional

Para recuperar la salud los informantes aun utilizan prácticas de medicina al sanar algunos padecimientos con hierbas, desde las que elaboran tés o ungüentos. A continuación mencionamos algunos ejemplos:

Mal de ojo: se hacen limpias con chiles de árbol, cebolla, tres frijoles negros, tres alverjones, ajo y una *foxera* (especie de correa que es utilizada para la limpia).

Gripas y tos: tés de limón, ortiga, gordolobo y ajo con eucalipto.

Cuajo: se soba el estómago.

Fracturas: se soban con aceite de oliva, se hace un plasma de sábila caliente con alcohol y se coloca en la parte afectada.

Calentura: se machaca una hoja gigante y se unta en el cuerpo con el mi jayo del nixtamal, o en su caso limón con crema.

En caso de que alguno de estos remedios no cause efecto, los habitantes acuden con el medico más cercano al domicilio.

No se dio cuenta de la presencia de yerbero, curandero, sobador, chupador, brujo, partera o adivinador, únicamente de una sobadora, que es una mujer de 61 años de edad, originaria de Naxthéy de quien se omitió el nombre; su quehacer lo desarrolla en su vivienda, no recibe retribución económica alguna, tampoco asiste a ceremonias en la localidad.

VI. Las asambleas. ¿Qué tipos de asambleas hay?

La estructura interna de la localidad se esquematiza en el siguiente diagrama, que tiene como objetivo exponer el orden y organización de la localidad de Naxthéy; la comunicación con las autoridades municipales y la promoción de actividades asignadas a los diferentes comités con un objeto específico. La estructura observada deviene de la existencia de autoridades locales y comités institucionales.

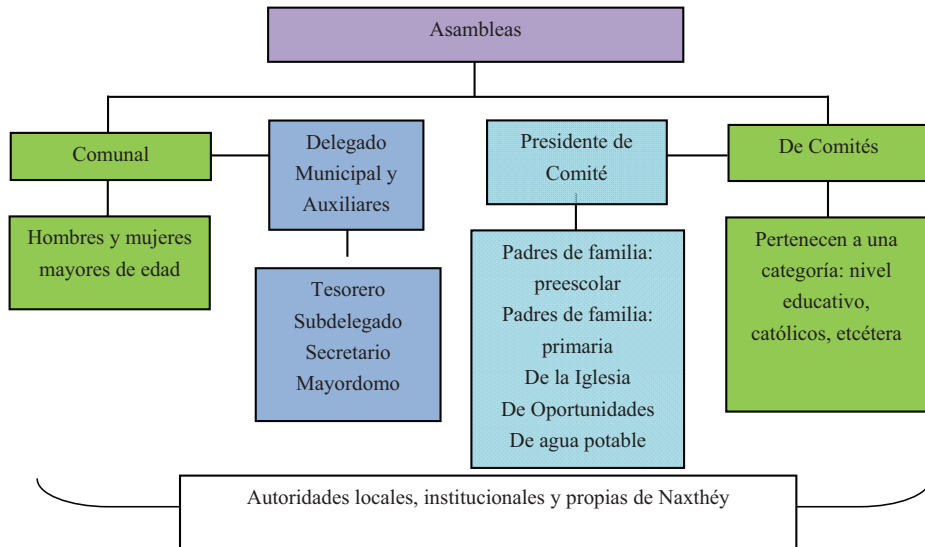
La Asamblea más importante es la Comunal y se dirige a la mayoría de la población, hombres y mujeres mayores de 18 años, es encabezada por el Delegado Municipal y los que integran su grupo de trabajo como Subdelegado, Secretario y Tesorero; en estas asambleas los principales asuntos que se tratan son informes sobre gestiones que se están realizando para mejoramiento de la localidad, la conformación de comisiones para la realización de trabajos, identificación de necesidades, informes de cooperaciones y faenas a realizarse. En estas mismas asambleas intervienen los comités internos como los Mayordomos y de Agua Potable para dar a conocer los trabajos realizados y necesidades en el aspecto que les compete.

Para el caso de aquellas asambleas que son convocadas por los distintos comités institucionales, por ejemplo padres de familia de los diferentes niveles educativos (primaria y preescolar) están presididas por Presidente, Tesorero y Vocales; también encontramos el de beneficiarias del programa de oportunidades; cada uno de estos comités tratan asuntos propios de dicha pertenencia y actividad, lo que se describirá posteriormente.

Lo apenas señalado constituye un elemento muy importante para el desarrollo y la configuración y organización de la localidad, pues denota lo importante y trascendente en la existencia y competencia de cada comité.

VII. Estructura interna

Estructura de la organización de Naxthéy, Ixmiquilpan, Hidalgo, 2013



El Delegado Municipal y Colaboradores: Subdelegado, Tesorero y Secretario son las autoridades locales elegidas en la Asamblea Comunal, su cargo tiene duración de un año, las actividades principales que se les asignan son la de vigilar el orden interno de la localidad, gestionar apoyos en diferentes dependencias que beneficien a Naxthéy, identificación de necesidades y planeación de trabajo comunitario para mejorar las diferentes obras existentes.

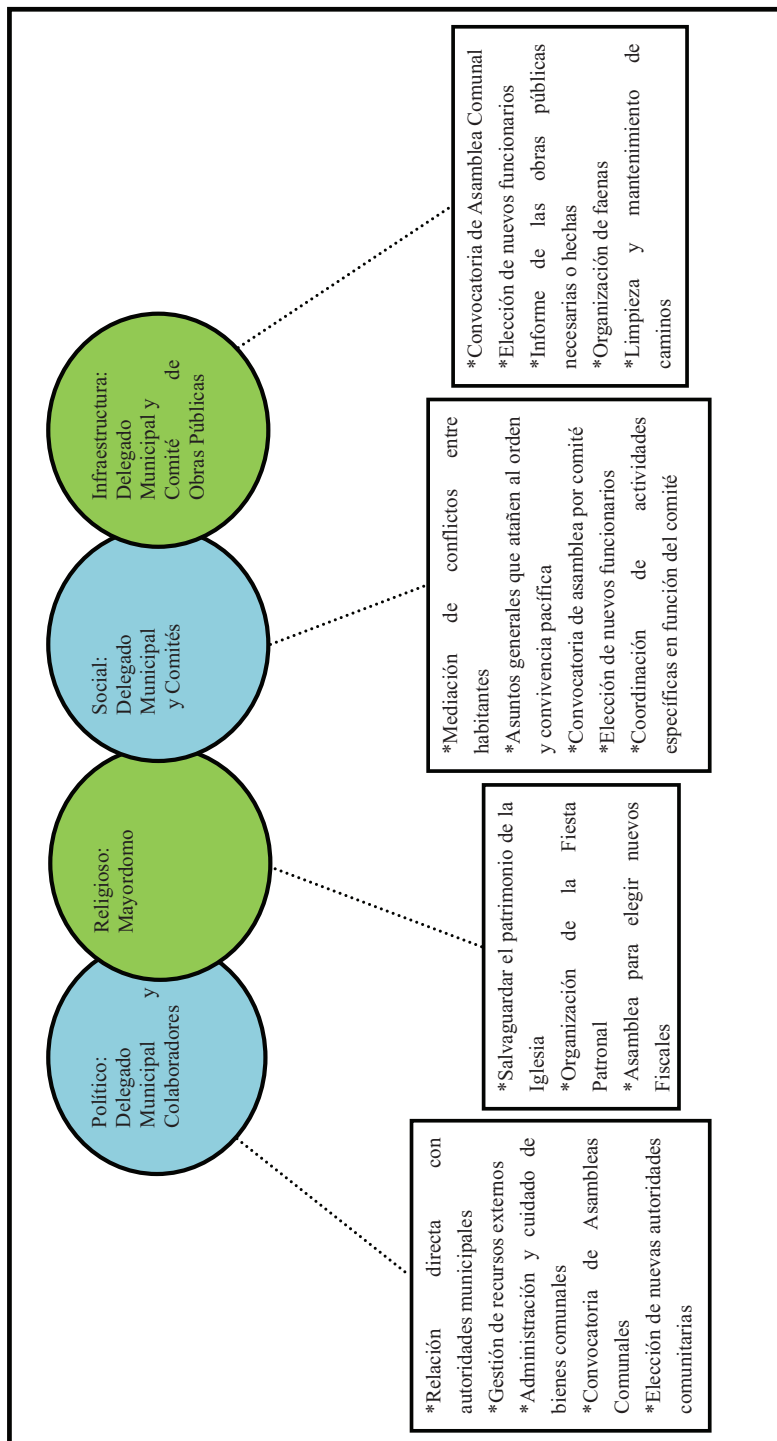
Por otro lado, el de Comité de Agua Potable, que está presente en las Asambleas Comunes en coordinación con el Delegado municipal y sus Colaboradores, está integrado por Presidente y Tesorero, su elección es comunitaria con duración de un año, su función es el mantenimiento de un tanque en el que se almacena el agua y recaudación de cooperaciones para la compra de pipas de agua.

Finalmente el Comité de la Iglesia recae en un Mayordomo y dos Ayudantes electos en la Asamblea Comunitaria con duración de un año, durante este tiempo se encargarán de salvaguardar el patrimonio de la Iglesia y la organización de las actividades religiosas.

Los comités institucionales refieren a educación en los dos niveles presentes en la localidad: preescolar y primaria, todos tienen como característica su conformación en asambleas que convocan autoridades educativas, los grupos de trabajo se integran por Presidente, Tesorero y Vocales por el lapso de un año. Su elección se hace en la asamblea, estos comités tienen como principal función la de resolver necesidades que se vayan requiriendo en las instituciones educativas, apoyo en la realización de tareas específicas para el desarrollo de los estudiantes

Encontramos también el Comité del Programa Oportunidades de carácter federal, se conforma por Presidente y dos Vocales; su función es la organización de las beneficiarias así como el de impartir talleres de salud y nutrición. Este comité tiene una duración de tres años y sus integrantes son elegidos por los promotores de dicho programa.

Cargos y funciones principales de las autoridades de Naxthéy, Ixmiquilpan, Hidalgo, 2013



VIII. Participación de la mujer en la organización interna

Las mujeres en la localidad de Naxthéy, refieren los informantes, tienen voz y voto en las asambleas y participación en los diferentes comités que existen, éstas han ocupado cargos dentro de los grupos de trabajo de educación, oportunidades y agua potable, son elegidas por medio del voto en las asambleas; dentro de sus funciones, de acuerdo al comité que pertenezcan, están las gestiones a diversas dependencias, organización de trabajo comunitario para resolver necesidades y dar mantenimiento a las instalaciones.

Es importante destacar que no existe prohibición de asistencia de las mujeres a las diferentes asambleas que tienen lugar en la localidad, esto porque algunas de ellas asisten en representación de sus esposos que se encuentran en Estado Unidos de Norteamérica.

Aunque los informantes señalan que no hay ningún impedimento para que las mujeres ocupen cargos altos como el de Delegado, comentan que no aceptarían las electas un cargo así, pues por las responsabilidades que ellas tienen no podrían desempeñar el cargo; mencionan por ejemplo las cuestiones familiares, que no tendrían la capacidad para hacerlo argumentando que al estar en un cargo de este tipo hay muchas salidas y prácticamente es estar fuera de casa por periodos muy largos.

IX. Presencia del trabajo de beneficio común (faena o servicio público)

Las faenas, el trabajo en beneficio común, dependen en su mayoría de la organización y convocatoria del Delegado Municipal, así como de los diferentes comités tanto institucionales e internos, estos trabajos son realizados de acuerdo al plan de trabajo de la Delegación y de las necesidades que surjan.

Los convocados a participar en las faenas son hombres y mujeres mayores de 18 años de edad, se menciona que algunas personas por la edad o condición física no deben participar en estos trabajos, como los adultos mayores de 60 años, enfermos y aquellos que tienen alguna discapacidad, los estudiantes suelen considerarse como voluntarios.

La sanción que se impone a quienes incumplen con esta responsabilidad es económica, está es determinada por la asamblea en conjunto con la Delegación, es de \$100 pesos; además de dicha determinación existe la posibilidad de que si los ciudadanos por alguna circunstancia de fuerza mayor no pudieron asistir, paguen o cambien el día de realización, sobre todo en el caso los residentes en Estados Unidos.

El trabajo comunitario llevado a cabo por los ciudadanos en los últimos años es:

- *Barda de la escuela en el que participaron aproximadamente 60 padres de familia
- *Limpieza de la escuela primaria
- *Lavado de los tanques de agua
- *Mantenimiento de tuberías de agua.

X. Costumbre jurídica, resolución de conflictos, tipificación de faltas y delitos

La organización interna de la localidad en el tratamiento de faltas y delitos, resolución de conflictos y frecuencia de los mismos, es un elemento que vincula la vida cotidiana de la localidad. Para el caso de la localidad de Naxthéy, no existe un reglamento interno escrito o estatuto comunal de convivencia, más bien se describe a la localidad como regida por “usos y costumbres”, donde entra en vigor parte de la función del Delegado Municipal como máxima autoridad.

Tipo de faltas frecuentes que se cometen en la localidad	Perfil de la persona que los comete (Sexo, edad)	Forma de denunciar la falta (¿A quién se dirigen para hacer la queja?)	¿Quién recibe la denuncia y qué autoridad comunitaria es la que recibe la queja?	¿Cuáles son las faltas que se resuelven en la localidad?	¿Qué autoridad comunitaria interviene para resolver los conflictos?	¿Cuáles son las sanciones más comunes que se aplican?
1. Agresión verbal	Jóvenes y adultos	Delegado Municipal	Delegado Municipal	Afectación en propiedad ajena	Delegado Municipal	Se remite al municipio
2. Riñas familiares	Personas adultas	Delegado Municipal	Delegado Municipal	Pelears matrimoniales	Delegado Municipal	Se remiten al municipio y se imponen sanciones

Se señalan como principales faltas que se cometen la agresión verbal y riñas familiares, que en un primer momento se turnan con la máxima autoridad de la localidad que es el Delegado, quien impone multas a los infractores acordadas en la asamblea, estas sanciones económicas van desde \$100 pesos que son utilizados para la reparación de daños o mejoramiento de servicios, también existe la posibilidad de reparar el daño realizando faenas, por versiones de los habitantes estas son cumplidas en un 80%.

Cabe mencionar que la información obtenida por parte de los informantes resulta un poco confusa ya que refieren que en todos los casos en que los habitantes cometen alguna falta se remiten al municipio, sin embargo se habla acerca de las sanciones que impone el Delegado en conjunto con la asamblea.

Se argumenta que los conflictos que han ameritado la intervención de autoridades distintas a las locales es la pelea de jóvenes en estado de ebriedad, el municipio entra a la localidad y detienen a los inmiscuidos, la función del Delegado es notificar los hechos.

Orizabita



Créditos

Participante	Cargo
Guadalupe Ramírez Soriano	Delegada Municipal
Antolín Ramírez Ibarra	Subdelegado
Margarito García Mayor	Vecino
Juan González Cruz	Vecino
Diego Olguín Mezquite	Vecino
Alfonso Ramírez Pedraza	Vecino
Pedro Ramírez	Vecino
Norberta Soriano González	Vecina
Amalia Pedraza	Vecina
Epifanio González	Vecino
Romualdo González Cruz	Vecino

I. Identificación general

La presente monografía expone la vida social de la localidad de Orizabita, municipio de Ixmiquilpan, y las características particulares que sus habitantes dan a este espacio geográfico, por lo que se referirán algunos aspectos históricos, territoriales, demográficos, de igual manera se dará la descripción del significado del nombre de la localidad que le atribuyen sus habitantes a su localidad en torno a el rubro de una zona indígena o no indígena.

La fundación de la localidad Orizabita se remonta a 1805, según los informantes, anteriormente no se le conocía con este nombre sino como “*Dantzdeje*” (nombre del cerro mayor). El nombre de Orizabita lo adquirió en honor a la imagen de un Cristo (El Señor del Buen Viaje) que procedía de Orizaba, Veracruz. Según cuentan, la imagen pasaba de pueblo en pueblo peregrinando, hasta que llegó a la localidad y fue allí donde se quedó. Para diferenciarlo del lugar de origen de la imagen, se decidió nombrarla Orizabita. Orizabita fue también la cabecera política de localidades como: Agua Florida, Boxhuada, Cantamaye, Cuesta Colorada, Dezha, El Decá, El Defay, El Gundhó, El Manantial, El Nogal, El Taxtho, Granaditas, la Bonanza, La Palma, La Pechuga, San Andrés, Orizabita. La localidad Orizabita cuenta con un glifo que los identifica como tal.

El INEGI le otorgó a la localidad de Orizabita la clave 0130300034, y de acuerdo con sus autoridades, la población actual total es de 2,200 habitantes, de los cuales 1,034 son hombres y 1,116 mujeres. Sin embargo, las cifras oficiales reportadas en el censo INEGI (2010) es que la población asciende a 1,029 personas, 508 son hombres y 521 mujeres. Al contrastar ambas cifras se observa una diferencia de 1171 personas más contabilizadas por las autoridades de la localidad. Esto se debe también a que en la localidad se contabiliza a las manzanas y que INEGI considera como localidades.

La lengua indígena hablada en la localidad es el otomí-hñã-hñú, los informantes aseguraron que el 40% de la población habla una lengua indígena esto equivale a 880 personas, el INEGI (2010) señala que 544 habitantes de 3 años y más la hablan, lo referido por los informantes es que aproximadamente un 38% de la población (anteponiendo la cantidad total asumida por los mismos) es bilingüe, característica que se origina por el uso de la lengua indígena y el español, por su parte el INEGI (2010) alude a un total de 518 personas

de 3 años y más en dicha categoría. Asimismo, de acuerdo a los informantes solo un 2% de la población es monolingüe, por su parte el INEGI (2010) señala que 14 personas son monolingües.

El analfabetismo es un indicador importante que merece mencionarse, pues de acuerdo con los informantes se calcula que cerca 1% no sabe leer y se les atribuye a las personas mayores de 80 años en adelante y de igual manera un 1% no sabe escribir. De esta forma 44 habitantes de la localidad son analfabetas. Por su parte el INEGI (2010) calcula el analfabetismo a través de dos rangos de edad: personas de 8 a 14 años que no saben leer ni escribir y personas mayores de 15 años y más analfabetas, correspondiendo al primer grupo ninguna personas y para el segundo 61.

La composición religiosa de la localidad, según los datos recabados indica que es la religión católica y que no es común que personas de la localidad profesen alguna otra religión. Sin embargo, el INEGI (2010) señaló que en Orizabita 850 personas profesan la religión católica, 125 son protestantes, evangélicas y bíblicas diferentes de las evangélicas y cuatro personas expresaron no profesar ninguna religión.

La localidad Orizabita, acorde a la información recabada, se encuentra dividida por grupos, siendo 19 donde los nombres son numéricos. El tipo de tenencia de la tierra es propiedad privada, se calcula que el 80% son pequeños propietarios. Asimismo, los informantes dieron cuenta de la existencia de 440 familias y 440 viviendas con un promedio de cinco habitantes por vivienda. En relación con ello el INEGI (2010) señala que en Orizabita existen 274 hogares censales, 384 viviendas, de las cuales 274 están habitadas.

La vivienda se caracteriza por ser construida principalmente con muros de block y cemento y techos y pisos de concreto; la mayoría de estas viviendas está formada por tres habitaciones, medio baño y un tipo de cocina moderna.

Los servicios con los que cuentan las viviendas de la localidad son: agua, electricidad y gas 100%, drenaje 80%; un 85% de la población cuenta con celular y un 90% con teléfono de casa y con vehículo propio. De acuerdo con los informantes un 80% cuenta con radio, un 90% cuenta con televisión, 60% tiene internet, 100% cuenta con licuadora y refrigerador en su domicilio.

Los animales domésticos que existen en la localidad son gatos y perros; por otro lado, borregos, gallinas, vacas chivos son los animales de corral que poseen.

En cuanto a la infraestructura de la localidad cuenta con preescolar, primaria, secundaria y bachillerato que constituyen espacios sociales importantes; a esto se suman la delegación municipal, el panteón, la clínica, el centro de salud y el auditorio. La localidad cuenta con canchas deportivas. En cuanto a las construcciones para culto religioso, destaca la iglesia.

Para tener acceso a esta localidad es necesario el paso por la carretera municipal y el medio más común es el transporte colectivo, el cual salen de Ixmiquilpan aproximadamente cada 15 minutos. Otro medio para llegar es un vehículo propio.

La localidad de Orizabita se conoce y reconoce como indígena por parte de sus habitantes, al asegurar que son herederos de un conocimiento ancestral, esto es un conocimiento heredado de esta condición, lo que se refuerza con el uso de la lengua indígena que persiste junto con su patrimonio cultural tratado más adelante.

II. Cronología histórica mínima

Año	Suceso principal	Descripción
1813	Incorporación del agua	Se introdujo el servicio de agua en algunas localidades debido a la necesidad.
1932	Presencia de misiones culturales	Según algunos informantes de edad mayor, en esas fechas arribaron a la localidad un grupo de personas cuya misión fue enseñarles a hablar español, leer y escribir a algunos niños de la localidad.
1935	Cambio de panteón	En esas fechas se consensó que los difuntos ya no se entieren en la iglesia, sino en otro espacio, incluso fue necesario el traslado de cuerpos a otro sitio.
Sin fecha exacta	Independencia de la manzana San Andrés Orizabita	De acuerdo con algunos informantes Orizabita era una localidad que abarcaba diversas manzanas, con el tiempo algunas de ellas decidieron independizarse y tener sus propias autoridades y sobre todo su propia escuela. Una de las que comenzó con esta separación fue San Andrés Orizabita.
1948	Temblor	Se cayó parte de la torre de la iglesia y se cuarteó parte de la iglesia.
Sin fecha exacta	La escuela primaria imparte los seis grados	Los informantes mencionaron que Orizabita era de las pocas localidades del municipio de Ixmiquilpan donde se impartían los seis años de primaria. De esta manera quienes concluían el sexto grado se convertían en maestros, por eso Orizabita tenía cierto prestigio, pues era un lugar donde había maestros.
1977	Fundación de la secundaria	Algunos habitantes de la localidad gestionaron recursos para la construcción de una secundaria para beneficio de la localidad.
1980	Acciones para el rescate de la cultura hñá hñu Migración a Estados Unidos	En los años ochenta un grupo de profesores deciden emprender acciones para rescatar la cultura hñá hñu, entre ellas fue la creación de la “Danza del Ixile”. Asimismo se formó el “Grupo de Danza hñá hñu” que comenzó a interpretar la danza así como cantos de la región. Según algunos informantes la migración de los residentes a Orizaba comienza a ser una actividad cada vez más frecuente.
1988	Separación de Villa de la Paz	Debido a conflictos territoriales la Colonia de Villa de la Paz decide separarse de Orizabita.
1999	Restauración de la iglesia	Se inicia la restauración de la iglesia por el temblor suscitado anteriormente.

A pesar de que es una localidad que data desde varios años atrás los informantes sólo señalaron como los sucesos más relevantes los que aparecen en el cuadro. Como se puede apreciar en la tabla anterior los hechos corresponden a la incorporación del agua en algunas partes de la localidad debido a la necesidad de esta, la presencia de las misiones culturales, el cambio de entierro de los difuntos, el temblor suscitado en el año de 1948, la separación de San Andrés Orizabita, la existencia de los seis grados escolares en la escuela primaria. Asimismo, se da cuenta de la fundación de la secundaria con la cual se beneficiaría a la población. También mencionan como un hecho relevante las acciones emprendidas para el rescate de la cultura hñahñu, finalmente dan cuenta de algunos conflictos como el que tuvieron con la localidad denominada Villa de la Paz.

Es preciso mencionar que durante la visita a esta localidad se observó la existencia de distintos servicios (energía eléctrica, agua potable, drenaje) e infraestructura (escuelas, delegación, iglesia) que debió de haberse realizado con el trabajo de los miembros de la localidad. Sin embargo éstos no fueron señalados como fechas importantes.



Secundaria técnica de la localidad

III. Ciclo anual (actividades económicas, emigración, ritos, fiestas y modo de celebración)

El ciclo anual de la localidad está constituido por los aspectos agrícolas, culturales, religiosos, festividades o celebraciones. En su conjunto constituyen las características que indican la unicidad de Orizabita al reflejar lo que les resulta importante celebrar y las actividades que se deben realizar para vivir el día a día de acuerdo con sus parámetros.

Actividad Económica	E	F	M	A	M	J	J	A	S	O	N	D
Ciclo agrícola												
Maíz												
Frijol								Siembra				
Otros productos: ninguno												
Fiestas	E	F	M	A	M	J	J	A	S	O	N	D
Fiesta del pueblo												Día 12. Fundación de la localidad
Patronal			Día 24. Señor del Buen Viaje									
Carnaval												

Fiestas	E	F	M	A	M	A	J	J	A	S	O	N	D
Ceremonias										Día 15. Día de la Independencia		Días 1 y 2 Día de Muertos	
Escuelas		Día 14. Día del Amor y de la Amistad		Día 30. Día del Niño	Día 10. Día de las Madres								
Otras	Día 1. Año nuevo												Posadas y Día 25. Navidad
Día 6. Día de los Reyes Magos													
Enfermedades	E	F	M	A	M	A	J	J	A	S	O	N	D
Personas	Gripe												Gripe
Animales	Viruela												Diarrea
Plagas													
Epidemias													
Otras													
Clima	E	F	M	A	M	A	J	J	A	S	O	N	D
Lluvias													

Clima	E	F	M	A	M	J	J	A	S	O	N	D
Calor												
Sequia												
Heladas												
Tormentas												
Otros: vientos												
Escasez de agua	E	F	M	A	M	J	J	A	S	O	N	D
Fuente principal de abastecimiento de agua: pozo												

La agricultura es una de las diversas actividades que sustentan la economía de las familias de Orizaba. Entre los principales productos se encuentra el maíz y frijol, la siembra solo se da en la temporada de lluvias, es decir en los meses de junio a agosto. Paralelo a la siembra de maíz se cultiva el frijol, ambos productos comparten el mismo proceso de cuidado y cosecha. Otro de los productos que se cultiva en Orizabita es el maguey y la lechuguilla. Los informantes mencionaron que en los últimos años ha dejado de llover y que ya casi no obtienen buenas cosechas. Según ello los tiempos han cambiado, pues anteriormente llovía más y el agua que escurría por las montañas ayudaba a los pobladores a obtener sus cosechas de temporal (maíz y frijol). Asimismo, señalaron que anteriormente varias familias se dedicaban al cultivo y cuidado del maguey y que era su principal fuente de ingresos, sin embargo, esta actividad ha ido decreciendo en la localidad.

La temporada de sequía se da durante la mayor parte del año por lo que es posible que estos productos no lleguen a buen término. La consecuencia más impactante es la afectación de la economía de los pobladores.

Las fiestas principales de la localidad corresponden en orden cronológico a la celebración del Año Nuevo el primero de enero, en el mismo mes el Día de los Reyes Magos; el 14 de febrero el Día del Amor y la Amistad; la fiesta principal de la localidad es la Fiesta Patronal que se realiza el día 22 de marzo para celebrar al Señor del Buen Viaje; en abril se celebra el Día del Niño; en mayo en Día de las Madres y el Día del Maestro el 10 y 15 respectivamente; el 16 de septiembre el Día de la Independencia de México; el Día de Muertos el 1 y 2 de noviembre; la celebración de la fundación de la localidad el día 12 de diciembre, las Posadas en diferentes fechas y el día 24 la Navidad.

En cuanto al tema de las enfermedades que padece la población, los informantes mencionaron algunas como la gripe, deshidratación principalmente en temporadas de calor, mencionaron que estas enfermedades suelen darse en los meses de enero, febrero, mayo, noviembre y diciembre. Por otra parte, en cuanto a los padecimientos de animales mencionaron principalmente viruela en los meses de enero y febrero; y la diarrea en los meses de noviembre y diciembre.


Respecto al clima casi todo el año es muy seco se menciona que solo llueve entre los meses de junio a septiembre. La temporada de calor se da entre los meses de marzo y mayo. Por ello la sequía es un problema que se da durante todo el año, motivo por el cual la actividad agrícola se da poco, en cuanto a las heladas estas se presentan en los meses de octubre, noviembre,

diciembre y enero, entre otras actividades climáticas nos mencionan el aire que es muy frecuente y se da prácticamente todo el año.

Finalmente, al preguntar sobre una fuente principal de agua, no se proporcionó ningún suministro. Sin embargo, al revisar los datos del último censo de población, el INEGI (2010) estableció que en la localidad existe un pozo de agua comunitario, en el que los habitantes se abastecen del preciado líquido.

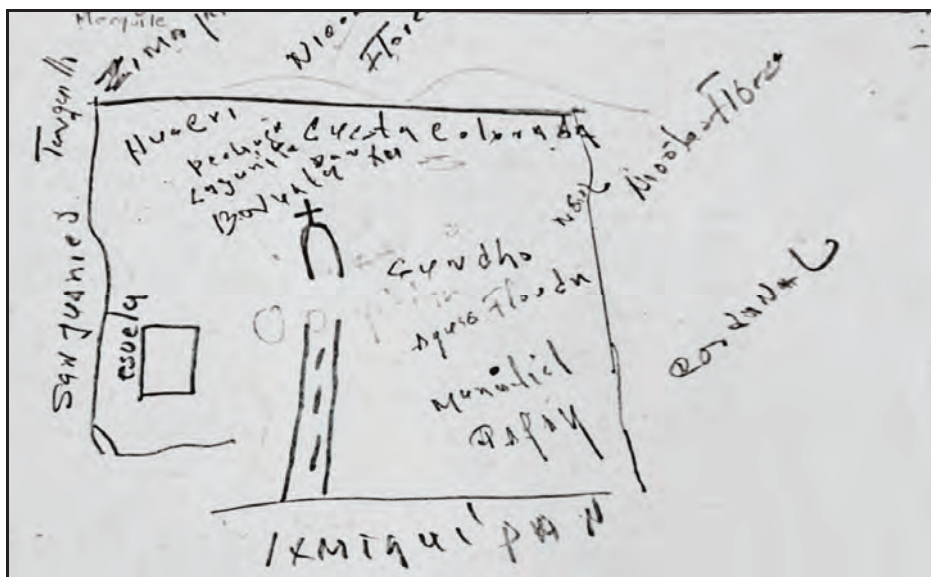
IV. Croquis regional y de la localidad

En la siguiente imagen y de acuerdo a la información de las personas de la localidad se ubica Orizabita, en relación con las localidades (Los Remedios, San Nicolás) y municipios vecinos (Cardonal, Nicolás Flores, Zimapán).



Croquis regional de la localidad de Orizabita

En el siguiente mapa aparece la localidad de Orizabita, es posible apreciar la presencia de otras localidades que anteriormente fueron barrios tales como El Huacri, La Pechuga, La Lagunita, Boxhuada, Cuesta Colorada, El Gundhó, El Nogal, Agua Florida, Manantial El Defay entre otros. Asimismo, se ubica a la iglesia y a la escuela, el mapa fue elaborado por el señor Diego Olguín Mezquite una de las personas de edad mayor de la localidad.



Croquis de Orizabita

V. Adscripción y prácticas culturales

La adscripción y las prácticas culturales son elementos que dotan de singularidad y por lo tanto definen a una localidad o colectivo frente a otras, motivo por el cual se describen mes por mes los quehaceres que congregan a la población en torno a un objetivo y que constituyen la vida cotidiana de la localidad de Orizabita, y brinda elementos para sustentar o rechazar si su vida social es de carácter indígena.

Enero

Día 1 de enero. Año nuevo

Las familias de la localidad celebran la llegada de un año nuevo donde se realizan una cena en cada una de las viviendas y el festejo es acorde a las tradiciones de cada familia.

Día 6 de enero. Día de Reyes

El festejo consiste en que los niños realizan una carta pidiendo juguetes a los Reyes Magos esto se realiza en las casas.

Febrero

Día 14 de febrero. Día del Amor y de la Amistad

Se celebra en las instituciones educativas y consta de un pequeño convivio para convivir con sus amigos y compañeros de grupo.

Marzo

Día 22 de marzo. Fiesta Patronal

Dos días antes del inicio de la fiesta, comienzan a llegar las imágenes de los pueblos vecinos de sur y un día antes llegan las del norte, noreste y noroeste. En los dos días, la población se organiza por cada uno de los grupos para organizar un convivio de bienvenida a las imágenes. La fiesta se hace en honor al Señor del Buen Viaje, un santo que según los pobladores datan desde la época de la Colonia, además contaron que existen otros Señores del Buen Viaje en otras localidades como el Defay y Gundhó (antes manzanas de Orizabita). Durante la fiesta además del arribo de las localidades y sus respectivas imágenes se llevan a cabo diversos eventos de tipo sociocultural, la procesión y la quema de pirotecnia.

Es preciso señalar que la fiesta del Señor del Buen Viaje, según los pobladores constituye uno de los espacios que todavía unifica a los residentes de las localidades vecinas que anteriormente fueron barrios o manzanas de Orizabita.



Imagen del Señor del Buen Viaje

Abril

Día 30 de abril. Día del Niño

Este festejo se realiza principalmente en las instituciones educativas con un pequeño convivio entre los grupos.

Mayo

Día 10 de mayo. Día de las Madres

En las instituciones hacen un pequeño festival a las madres con un programa para que ellas disfruten de su día.

Junio, julio y agosto

No se aludió a alguna festividad o celebración en estos meses.

Septiembre

Día 16 de septiembre. Independencia de México

En la localidad y las instituciones educativas se celebra “El Grito de Dolores”, una de las fechas más importantes para los mexicanos, algunas de las familias festejan en el centro de Ixmiquilpan.

Octubre

No se aludió a ninguna celebración en este mes.

Noviembre

Día 1 y 2 de noviembre. Día de Muertos

El Día de Muertos es una celebración mexicana que honra a los ancestros durante el 1 y 2 de noviembre, coincidiendo con la celebración católica del Día de los Fieles Difuntos. Cada familia pone su altar con flores y veladoras para esperar a sus difuntos, hacen alimentos que en vida degustaba los difuntos, tales como tamales, frutas, panes, algunos acostumbran poner bebidas como pulque, vino, esto ira de acuerdo a la costumbre de cada quien. El día 2 de noviembre acuden al cementerio a dejar flores a los panteones. Y en cuanto a toda la comida y ofrendas puestas en los altares se repartirán entre familiares y vecinos.

Diciembre

Día 12 de diciembre. Fundación de la localidad

Se celebra el día en que fue fundada la localidad y los pobladores realizan un pequeño convivio.

Día 25 de diciembre. Navidad

Este festejo se da internamente, depende de las tradiciones de cada familia.

Características de las manifestaciones culturales de la localidad. Leyendas y lugares sagrados

Leyendas y lugares sagrados

Una de las leyendas que contaron los informantes se relaciona con las brujas: estas solían chupar a los niños y se les veía por la noche en los cerros, para ahuyentarlas la gente acostumbraba poner tijeras en forma de cruz en las almohadas, seguros o reliquia en las ventanas. Las brujas abundaban antes de que llegara la energía eléctrica, si bien ya no se les ve tanto por la localidad los que tienen recién nacidos continúan poniendo cruces para espantarlas.

Otra de las leyendas contadas es acerca de un perro que suele aparecerse por una curva de la carretera, quienes lo han visto mencionaron que el perro aparecía de repente y que olía a azufre. La apariencia del perro (color negro y grande) hace que quienes lo vean sufran de espanto.

Comida

La comida principal se realiza en las Fiestas Patronales y las encargadas de la elaboración y repartición de esta son las personas de la localidad, cada familia compra los insumos para la elaboración de la comida. Entre ellas se puede mencionar la barbacoa, el mole, arroz y frijoles, aunque también esta comida suele estar presentes en eventos familiares como bodas y bautizos.

Música

En cuanto a la música la localidad de Orizabita cuenta con un grupo el cual es organizado por el señor Margarito García Mayor. El tipo de música que toca este grupo es hñä-hñú esta música suele hacerse durante la Fiesta Patronal. Según los datos proporcionados ellos aprendieron en su infancia cuando asistieron al internado de Los Remedios. Sus instrumentos los adquieren en la ciudad de México y también lo elaboran con materiales de la región. El que se encarga de contratarlos es el Delegado en turno y la forma en la que se les retribuye es proporcionándoles transporte y comida. Una de las finalidades de esta música es el rescate de la cultura hñähñú.



Grupo de música tradicional

Danza

La localidad cuenta con el grupo llamado “La danza del coyote”, el cual es organizado por el mismo Sr. Margarito García Mayor. Este grupo aprendió en la “Escuela Normal de Danza”, ellos actúan cada año en la Fiesta Patronal. Durante sus actuaciones realizan presentaciones de bailes típicos de la región.

De la misma manera, el encargado de contratarlos es el Delegado, a este grupo también se les retribuye con transporte y comida.



Danza tradicional de la localidad

Vestimenta

Podemos separarla en dos categorías: la diaria para casi toda la población y la tradicional. La primera consiste para los hombres en pantalón de mezclilla, pantalón de vestir o mezclilla, camisa o playera y zapatos; en el caso de las mujeres se conforma por falda, blusa y zapatos. La vestimenta tradicional es usada por las personas mayores, los hombres usan camisa de manta, calzón de manta y huaraches; en el caso de las mujeres, falda de manta, blusa bordada y huaraches. La vestimenta tradicional se usa generalmente en la Fiesta Patronal. Los

encargados de fabricar esta vestimenta, es un grupo encabezado por la Mtra. Amalia Secundino originaria de la localidad.



Blusa tradicional

Artesanías

Los principales productos elaborados en la localidad son blusas, servilletas, bolsas, ceñidores entre otras cosas. Según los informantes, existe un grupo de 20 personas quienes han aprendido de generación en generación, ellos también son los encargados de realizar los diseños; los insumos los traen, principalmente, del Distrito Federal y de la región. Estos productos los venden en diferentes exposiciones artesanales.



Artesanía de la localidad

Medicina tradicional

Para recuperar la salud, los informantes mencionaron las prácticas de la medicina tradicional (mal de ojo, mal de aire, caída de la mollera, caída del cuajo), pero en la localidad no existen personas que se dediquen específicamente a la práctica de la medicina tradicional, sino que son las madres de familia quienes curan a los niños, bebés y adultos, con los que comparten un parentesco. Los informantes mencionaron que ante algún padecimiento o enfermedad recurren a las clínicas de salud más cercanas.

VI. Las asambleas. ¿Qué tipos de asambleas hay?

El Delegado Municipal y colaboradores: Consejo de Vigilancia, Consejo de Ancianos son las personas con mayor edad dentro de la localidad que ayudan a la toma de decisiones de los Delegados, los notificadores, estas autoridades locales elegidas por la localidad con duración de un año; el consejo de vigilancia cuenta con 16 integrantes, el consejo de ancianos cuenta con 20 integrantes y los notificadores son 19.

A ellos, como ya mencionamos, les compete la convocatoria de la Asamblea Comunitaria donde se eligen a las nuevas autoridades de este carácter, informe de las obras públicas necesarias o hechas, organización de faenas, mantenimiento de caminos y panteón, así como asuntos generales que atañen al orden y convivencia pacífica de los habitantes.

Se suma a lo dicho la relación directa que debe existir entre estas autoridades, principalmente el Delegado, con las municipales que permita por supuesto la exposición de hechos relevantes, carencias, necesidades, etcétera, con el fin de ser atendidos o brindar una solución.

Los comités institucionales refieren a educación en los dos niveles presentes en la localidad: Preescolar y Primaria, todos tienen como característica su conformación y duración, esto es un Presidente, Secretario y Tesorero por el lapso de un año. Sabemos que su elección corresponde a la localidad escolar y quienes ocupan los cargos son padres de familia.

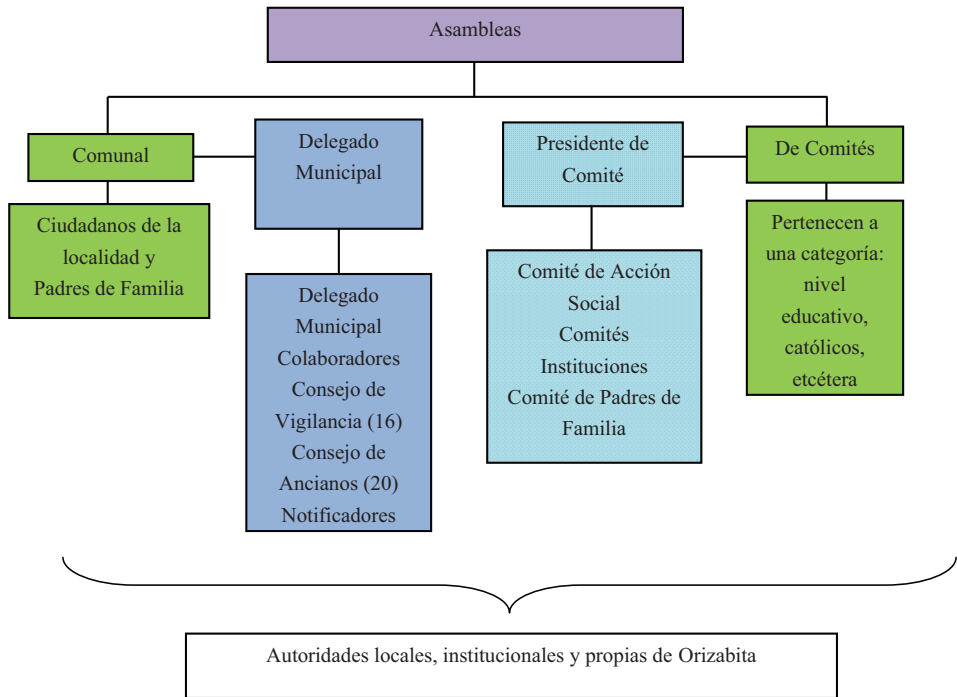
Cada uno en función del rubro que encabeza trata asuntos específicos con la porción de población que corresponde, de los dos podríamos resumir sus actividades en apoyo al desarrollo de las instituciones.

En cuanto a comités internos propios de la localidad se encuentran los siguientes: Comité de Jefe de Grupo, lo elige la Delegación o la Asamblea General, su función primordial es coordinar a los grupos y se integra por un Presidente, un Secretario y un Tesorero. Tesorería General, los miembros son electos en asamblea, tiene como función primordial la coordinación y también consta de un Presidente, un Secretario y un Tesorero. Comité de Acción Social, también es electo en asamblea y trabaja en conjunto con esta, también consta de un Presidente, un Secretario y un Tesorero. Comité de Mayordomos, los miembros de este comité son elegidos por los Delegados, la duración en este cargo es de un año y son los encargados de organizar proyectos de la iglesia, las misas y las Fiestas Patronales.

En cuanto a los comités de orden institucional son: Comité de Padres de Familia, este comité es parte de las instituciones educativas, son elegidos por los padres de familia, estas personas duran en ese cargo aproximadamente un año, está integrado por un Presidente, Tesorero y Secretario el representante de este comité es el Presidente y trabaja junto con los Delegados a cargo. Comité de preescolar, este comité forma parte de las instituciones educativas su función principal es apoyar a las escuelas, este es representado de igual forma por el Presidente, está integrado por un Presidente, Tesorero y Secretario, este comité es electo por los padres de familia y el tiempo estimado de su nombramiento es de un año.

VII. Estructura interna

Estructura de la organización de Orizabita, Ixmiquilpan, Hidalgo, 2013



El Delegado Municipal y colaboradores: Consejo de Vigilancia, Consejo de Ancianos son las personas con mayor edad dentro de la localidad que ayudan a la toma de decisiones de los Delegados, los notificadores, estas autoridades locales elegidas por la localidad con duración de un año; el Consejo de Vigilancia cuenta con 16 integrantes, el Consejo de Ancianos cuenta con 20 integrantes y los Notificadores son 19.

A ellos, como ya mencionamos, les compete la convocatoria de la Asamblea Comunitaria donde se eligen a las nuevas autoridades de este carácter, informe de las obras públicas necesarias o hechas, organización de faenas, mantenimiento de caminos y panteón, así como asuntos generales que atañen al orden y convivencia pacífica de los habitantes.

Se suma a lo dicho la relación directa que debe existir entre estas autoridades, principalmente el Delegado, con las municipales que permita por supuesto la exposición de hechos relevantes, carencias, necesidades, etcétera, con el fin de ser atendidos o brindar una solución.

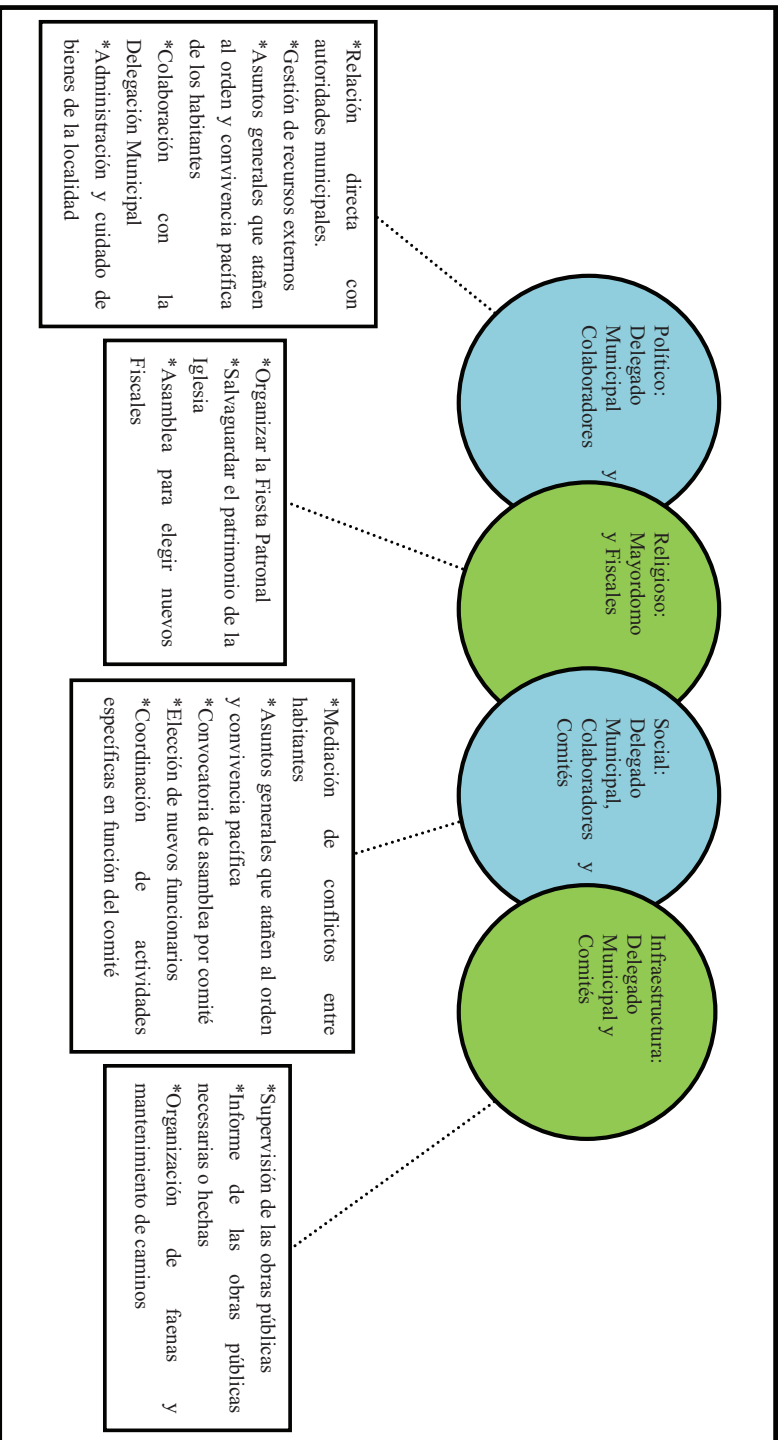
Los comités institucionales refieren a educación en los dos niveles presentes en la localidad: preescolar y primaria, todos tienen como característica su conformación y duración, esto es un Presidente, Secretario y Tesorero por el lapso de un año. Sabemos que su elección corresponde a la localidad escolar y quienes ocupan los cargos son padres de familia.

Cada uno en función del rubro que encabeza trata asuntos específicos con la porción de población que corresponde, de los dos podríamos resumir sus actividades en apoyo al desarrollo de las instituciones.

En cuanto a comités internos propios de la localidad se encuentran los siguientes: Comité de Jefe de Grupo, lo elige la Delegación o la Asamblea General, su función primordial es coordinar a los grupos y se integra por un Presidente, un Secretario y un Tesorero. Tesorería General, los miembros son electos en asamblea, tiene como función primordial la coordinación y también consta de un Presidente, un Secretario y un Tesorero. Comité de Acción Social, también es electo en asamblea y trabaja en conjunto con esta, también consta de un Presidente, un Secretario y un Tesorero. Comité de Mayordomos, los miembros de este comité son elegidos por los Delegados, la duración en este cargo es de un año y son los encargados de organizar proyectos de la iglesia, las misas y las Fiestas Patronales.

En cuanto a los comités de orden institucional son: Comité de Padres de Familia, este comité es parte de las instituciones educativas, son elegidos por los padres de familia, estas personas duran en esa carga aproximadamente un año, está integrado por un Presidente, Tesorero y Secretario el representante de este comité es el Presidente y trabaja junto con los Delegados a cargo. Comité de preescolar, este comité forma parte de las instituciones educativas su función principal es apoyar a las escuelas, este es representado de igual forma por el Presidente, está integrado por un Presidente, Tesorero y Secretario, este comité es electo por los padres de familia y el tiempo estimado de su nombramiento es de un año.

Cargos y funciones principales de las autoridades de Orizabita, Imiquilpan, Hidalgo, 2013



VIII. Participación de la mujer en la organización interna

La mujer en Orizabita, refieren los informantes, ha ocupado cargos dentro de los Comités de Educación y Salud principalmente, por ejemplo, la Delegada de la localidad es una ciudadana y señalan que dicha elección resulta de la votación que se realiza en cada uno de los espacios propios de los comités.

Es importante destacar que tampoco se mencionó la prohibición de asistencia de las mujeres a las diferentes asambleas que tienen lugar en la localidad, más bien se habló de que quienes participan son mujeres que vienen en representación de sus maridos, de lo cual podemos deducir que la presencia de la mujer en las asambleas, lo que permite que estén al tanto de las situaciones acontecidas y por suceder.

Cuando los informantes hablan de la forma de elección para cada autoridad local e integrantes de comités es importante la emisión del voto de las mujeres, si a eso sumamos que algunos cargos recaen en ellas cabe inferir que participan en la toma de decisiones.

Finalmente es importante mencionar que la mujer si ha ocupado grandes cargos en la localidad, considerando que el Delegado existente de esta localidad es una mujer.

IX. Presencia del trabajo de beneficio común (faena o servicio público)

Las faenas que son la limpieza de alguna zona o la construcción de algo para beneficio de la localidad dependen de la organización no se tiene un tiempo estimado para ello y esta es convocada por el Delegado Municipal.

Los convocados a participar son personas con las siguientes características:

*Todas las personas mayores de 18 años que ya no estén cursando la escuela, en caso de estar estudiando debe comprobarse con una constancia.

Los habitantes que están obligados a acudir y si alguna persona llega a faltar no se les impondrá ninguna sanción al momento pero al requerir un servicio se le cobrara la deuda para poder ayudarlo. Cuando uno de los habitantes está enfermo se les condona la faena pero es la única causa.

Una de las actividades registrada recientemente en la localidad es la que tuvo como fin realizar una limpieza por la Fiesta Patronal.

X. Costumbre jurídica, resolución de conflictos, tipificación de faltas y delitos

La organización interna de la localidad en el tratamiento, resolución de conflictos y frecuencia de faltas y delitos, es un elemento que vincula la vida cotidiana de la localidad. Para el caso de la localidad de Orizabita si existe un reglamento interno escrito o estatuto comunal de convivencia, el cual describe a la localidad como regular el comportamiento, el tipo de sanciones y a quien debe de aplicarlas el Delegado Municipal.

Tipo de faltas frecuentes que se cometen en la localidad	Perfil de la persona que los comete (Sexo, edad)	Forma de denunciar la falta (¿A quién se dirigen para hacer la queja?)	¿Quién recibe la denuncia y qué autoridad comunitaria es la que recibe la queja?	¿Cuáles son las faltas que se resuelven en la localidad?	¿Qué autoridad comunitaria interviene para resolver los conflictos?	¿Cuáles son las sanciones más comunes que se aplican?
1. Robo a casas	Jóvenes	Delegado Municipal	Delegado Municipal	La mayoría de las faltas o delitos que se presentan se resuelven	Delegado Municipal	Pago de daños
2. Intento de violación	Personas externas	Delegado Municipal	Delegado Municipal	La mayoría de las faltas o delitos que se presentan se resuelven	Delegado Municipal	Multas
3. Suicidios	Adolescentes	Delegado Municipal	Delegado Municipal	La mayoría de las faltas o delitos que se presentan se resuelven	Delegado Municipal	Nada

Tipo de faltas frecuentes que se cometen en la localidad	4. Asesinatos	Perfil de la persona que los comete (Sexo, edad)	Jóvenes	Forma de denunciar la falta (¿A quién se dirigen para hacer la queja?)	Delegado Municipal	¿Quién recibe la denuncia y qué autoridad comunitaria es la que recibe la queja?	Delegado Municipal	¿Cuáles son las faltas que se resuelven en la localidad?	La mayoría de las faltas o delitos que se presentan se resuelven	¿Qué autoridad comunitaria interviene para resolver los conflictos?	Delegado Municipal	¿Cuáles son las sanciones más comunes que se aplican?	24-36 horas en cárcel
---	---------------	---	---------	---	--------------------	---	--------------------	---	--	--	--------------------	--	-----------------------

Se señalan como principales faltas en su consistencia y recurrencia el robo a casas, el intento de violación, el suicidio y el asesinato, siendo este último el único penado con cárcel y los otros con multas y sanciones. Los cuales se turnan con la máxima autoridad local que es el Delegado Municipal, el encargado de imponerlas.

Para el caso de multas y sanciones el dinero que se cobra lo administra tesorería y ese dinero se utiliza para las necesidades de la localidad, se realiza un informe anual del dinero que ingresa y del dinero gastado. De acuerdo con los informantes de la localidad mencionan que en caso de que no se cumpla con las sanciones estipuladas se manda el caso al municipio pero hasta ahora no ha sido necesario, si las personas que tienen una sanción no cumple se les retira los servicios como lo es agua y luz; la autoridad comunitaria se auxilia de la autoridad municipal para hacer valida las multas estipuladas.

Se argumenta que el conflicto más importante que ha resuelto la autoridad comunitaria es en el enfrentamiento entre un matrimonio, en el cual hubo violencia familiar, este problema se dio ya hace tiempo en el cual intervino toda una familia. Se menciona que la autoridad municipal o estatal ha intervenido únicamente es por algún delito grave tal como asesinato o drogas y ha intervenido únicamente para un operativo de revisión en la localidad.

Mencionan también que se ha detenido a personas por infringir la ley, es decir, por cometer actos ilícitos en la vía pública o faltar al reglamento, la cual la impuso el Delegado, y por mencionan que en estos casos la autoridad comunitaria interviene dejando en arraigo a la persona por un determinado tiempo.

Pueblo Nuevo



Créditos

Participante	Cargo
Trinidad Biñuelo Cazuela	Delegado Municipal
Eleazar Pérez Ventura	Subdelegado
Isaías Biñuelo Godínez	Secretario
Daniel Campanilla Biñuelo	Tesorero
Teófilo Biñuelo Hernández	Comisario de Bienes Comunales
Anastasia Hernández	Comisión de la Manzana Alta
Josué Biñuelo Cazuela	Comisión de la Manzana Cerrito
Emmanuel Biñuelo Hernández	Comisión de la Manzana Balneario
Josefina Botho Cazuela	Curandera, Yerbera y Sobadora
Pablo Ventura	Pastor y fundador de Iglesia Bethel

I. Identificación general

La presente monografía pretende exponer la vida social de Pueblo Nuevo, municipio de Ixmiquilpan, y las características particulares que sus habitantes dan a este espacio geográfico, por lo que se referirán algunos aspectos históricos, territoriales, demográficos, así como la descripción del significado que los habitantes atribuyen a su localidad en torno a lo indígena o no indígena.

Su origen se remonta al año de 1920, que es cuando se separó de la localidad de El Tephé (anteriormente era una sola entre las localidades de Tephe, Taxadho, Bangandhó y Tephé chico). Cuando ocurre la escisión se le denominó Pueblo Nuevo por el surgimiento de una localidad (en términos legales); los caciques y sacerdotes eran los que dominaban en la localidad indígena, por lo que llegó un momento en que se cansaron de la situación y expulsaron a los posesionados. Al principio solo eran 25 vecinos y con mucho esfuerzo lograron mantener la unidad y con el tiempo fueron llegando más familias; esto ha permitido el crecimiento demográfico del lugar. No existe un glifo antiguo ni moderno que lo represente.

El INEGI le otorgó a Pueblo Nuevo la clave 0130300038, y de acuerdo con sus autoridades, la población actual total es de 1600 habitantes, de los cuales 800 son hombres y 800 mujeres. Sin embargo, las cifras oficiales reportan en el Censo de 2010 que la población es de 1250 personas, 607 son hombres y 643 mujeres.

La lengua dominante en la localidad es otomí-hña-hñu, el 90% de la población son hablantes de la lengua indígena y español, se refiere por parte de los habitantes; el INEGI (2010) señala que 833 habitantes de más de 3 años la hablan y se argumenta que 756 personas son bilingües.

El analfabetismo es un indicador importante cabe mencionarse, de acuerdo a los informantes el 30% de la población no saben leer ni escribir, lo que indica, de acuerdo con sus palabras que sólo: el 70% de las personas saben leer y escribir. Para ampliar más la información, según datos que arroja INEGI en 2010, hay 3 personas entre 8 y 14 años que no saben leer ni escribir y el número de personas mayores de 15 años analfabetas son 82.

La composición religiosa de la localidad, según los informantes, está constituida por la religión dominante que es evangélica y una minoría católica; aunque los datos que el INEGI (2010) expone al respecto son los siguientes: 755 evangélicas y bíblicas diferentes de las evangélicas, 379 habitantes católicos y 97 personas que manifestaron no profesar ninguna religión.

Pueblo Nuevo, de acuerdo con los informantes, está dividido territorialmente por 10 barrios o manzanas. Además el territorio corresponde a propiedad de ejidal y bienes comunales. Se alude por parte de los pobladores que 300 es el número de familias que habitan la localidad en un total de 200 viviendas aproximadamente, existiendo una diferencia de 174 viviendas; en contraste, el INEGI (2010) señala un total de 295 viviendas, habitadas por aproximadamente 3 a 10 personas dicen los pobladores.

De acuerdo a los informantes, la vivienda se caracteriza por ser construida principalmente con block y piedra, lámina de cartón y/o metal y un porcentaje mínimo por contar con losa o cemento; la mayoría está conformada por tres a cuatro habitaciones, además del 70% cocina de leña y el 30% con parrilla de gas y el 50% de la localidad cuenta con drenaje y el otro 50% continúa usando fosas sépticas.

Los servicios con los que cuenta la vivienda típica del lugar se reducen al suministro de agua potable, el 80% cuenta con el servicio de electricidad; el 20% con celular, un 30% posee vehículo propio. En promedio los bienes que hay son: el 90% radio, 60% televisión, 10% computadora, 15% licuadora y el 15% con refrigerador.

Los animales domésticos que frecuentemente se tienen son gatos, perros, gallinas y guajolotes; por otro lado, las vacas, caballos, borregos son los animales de corral que poseen.

En cuanto a la infraestructura de Pueblo Nuevo, se tiene: preescolar y primaria que constituyen espacios sociales importantes para el desarrollo y aprendizaje de la niñez; el Centro de Salud, parque comunitario y el panteón; además de poseer dos canchas deportivas que se ubican al interior de la escuela primaria. En cuanto a las construcciones para culto religioso destaca la iglesia y dos templos. Para la administración de justicia se cuenta con la Delegación.



Primera aula que se construyó para la escuela primaria

Para el acceso a la localidad es necesario el paso por la carretera federal y municipal; los medios de transporte más comunes son las combis o colectivos, las cuales tienen un horario de 7:00 - 20:00 horas, en un promedio de 30 minutos cada salida (situación que se modifica el día domingo con un horario menos regular dando el servicio cada 2 horas pues es menos frecuente servicio de este transporte). El uso de las bicicletas también es importante aunque en escala menor.

Pueblo Nuevo se conoce y reconoce como indígena por ser herederos de las creencias ancestrales, los pocos servicios que cuenta la localidad, el uso de costumbres y tradiciones, por practicar tradiciones patronales y por prevalecer la lengua indígena dentro de sus hogares.

II. Cronología histórica mínima

Año	Suceso principal	Descripción
1847	Construcción de la bóveda	Se construye de bóveda de la iglesia.
1919	Construcción de la torre	Se construye la torre de la iglesia.
1923-27	Nacimiento del agua	Brota el agua a causa de un temblor lo cual sirvió para el riego de las milpas.
1930-1990	El agua se utilizó para el riego	El agua descubierta es utilizada por 60 años para el riego de las milpas.
1942	Construcción de la primera escuela	Se construye la primera escuela donde solo había hasta tercer grado de primaria.
1950	Construcción de la Delegación	Se construye la primera Delegación.
1960	Se construye el primer templo evangélico	Año en que se empezó a construir el templo evangélico.
1960	Construcción de la cancha	Se construyó la primera cancha de básquetbol
1960	Construcción de tanque de agua	Se construyó un tanque de agua potable que aún está en función.
1960	Donación de terrenos.	Se donó un terreno donde surgen pequeños mantos acuíferos, cuya agua sirve para el riego de las milpas.

Año	Suceso principal	Descripción
1968	14 de abril, asesinato de campesinos	10 ciudadanos de la localidad mueren por defender sus terrenos de los caciques que se habían apoderado.
1968-1978	Resguardo de la localidad	El gobierno mando resguardar la localidad, enviando militares.
1978	20 de agosto, asesinato de campesinos	Al retirarse los militares, comenzó nueva riña, dos ciudadanos pierden la vida.
1980	Helada	Hubo heladas, por lo que en ese año no hubo cosecha.
1985	Construcción de escuelas	Se construyó nuevas aulas para la escuela primaria.
1985	Se acondicionó pozas	Se acondiciono pozos para baños de los comuneros.
1990-1995	Se construyó una alberca	En este año se construyó la primera alberca comunera.
1994	Introducción de drenaje	Comenzó la primera etapa de drenaje.
1995	Introducción de carretera	Se introduce la primera carretera.
1995-2005	Segunda etapa de albercas	Se construyen más albercas.
1996	Construcción del segundo templo	Comienza la construcción del segundo templo de la organización religiosa Bethel
1998	Se instala el primer tobogán	Se instala el primer tobogán en forma de espiral el cual mide 15 metros.

Año	Suceso principal	Descripción
1998	Segunda ampliación de Luz Eléctrica.	Se gestionó para la segunda ampliación de luz eléctrica.
1999	Construcción de la delegación	Se construye la nueva Delegación.
2001	Conflictos por tierras	Se armó un conflicto por terrenos con La Loma Pueblo Nuevo.
2004	Introducción de baños y regaderas	Se introducen baños y regaderas en el balneario.
2005	Construcción de restaurante	Se construyó en restaurante dentro de las instalaciones del balneario.
2005	Se formó el Comisariado	Se formó el Comisariado en Pueblo Nuevo y se reconoció a 1165 comuneros ante la Comisión Nacional Agraria.
2006	Tercera ampliación de Luz	Se da la tercera fase de ampliación de luz eléctrica.
2008	Se reconocen a más comuneros	Se reconocen a 500 comuneros.
2009	Se hace el castillo de arena	Se construyó el castillo de arena en el balneario.
2010	Se construyó la tirolesa	Se introduce la tirolesa al balneario para la creación de más atracción a los visitantes.
2011	Se gana el poder en Pueblo Nuevo	Se realiza el cambio de poder de comuneros entre La Loma Pueblo Nuevo y Pueblo Nuevo.

Como se puede apreciar el cuadro anterior, se muestran los sucesos principales que se han suscitado en la localidad. La introducción de diferentes servicios que ha permitido el establecimiento de las familias; la edificación de infraestructura, la presencia de desastres naturales. También se mencionan los conflictos por tierras y enfrentamientos con caciques y donde algunos campesinos perdieron la vida. Algo muy importante que debe subrayarse es el aprovechamiento que han hecho de las aguas termales y la edificación de una pequeña empresa dirigida al turismo.

III. Ciclo anual (actividades económicas, emigración, ritos, fiestas y modo de celebración)

El ciclo anual de la Pueblo Nuevo está constituido por los aspectos agrícolas, culturales, religiosos, festividades o celebraciones. En su conjunto constituyen las características que indican la unidad de la localidad, al reflejar lo que les resulta importante celebrar y las actividades que se deben realizar para vivir el día a día de acuerdo con sus parámetros.

Actividad Económica	E	F	M	A	M	J	J	A	S	O	N	D
Ciclo agrícola Maíz Frijol Chile		Preparación de la tierra	Siembra	Escarda	Escarda	Fumigar	Segar y quitar elotes	Venta de maíz				
				Preparación de la tierra	Siembra	Escarda	Escarda y fumigar		Se cosecha			
				Amarcigar	Preparación de tierra y Trasplantar			Se corta chiles verdes	Se corta chiles rojos			
Otros productos: Tomate Alfalfa	Preparación de la tierra	Plantación y riego	Deshierbar y fumigar		Cosecha							
	Se siembra				Primer corte				Preparación de la tierra		Se abona y se riega la tierra	Remover la tierra

Actividad Económica	E	F	M	A	M	J	J	A	S	O	N	D
Otros productos: Lechuga, coliflor, brócoli y col (Calor)	Preparación de la tierra y riego. Amarcigo de las semillas	Se puede plantar en cualquiera de estos meses										
		Se planta el producto							Preparación y riego de la tierra, amarcigo de las semillas			Se planta el producto
Lechuga, coliflor, brócoli y col (frío) Calabaza								Siembra y riego				
Fiestas	E	F	M	A	M	J	J	A	S	O	N	D
Fiesta del pueblo									Día 15. Grito de Independencia			
Patronal				Fiesta al Señor del Santuario								
Carnaval												
Ceremonias												
Escuelas			Día 21. Flor de la primavera	Día 30. Día del Niño	Día de las Madres	Clausuras						
Otras											Día de Muertos	

Dentro de las actividades agrícolas, que se denotan dentro de la localidad de Pueblo Nuevo son: el cultivo del maíz, chile, tomate, avena, alfalfa, lechuga, coliflor y calabaza. Las cuales se describirán a continuación:

El maíz: en el mes de febrero se comienza con la preparación de la tierra, ello implica el barbecho y riego de la milpa, se deja un tiempo para que absorba humedad; en el mes de febrero es tiempo de la siembra; en abril es la primera escarda para que la planta crezca rápido y en mayo se le da la segunda escarda para que se le amontone la tierra y su producción sea más favorable; en junio se fumiga para evitar que los bichos se coman los primeros elotes; en julio se corta el zacate y los elotes; durante agosto se cosecha.



Cultivo de maíz

Frijol: para el proceso de este producto no es tan complejo, pues a veces lo siembran con el maíz, pero por lo regular lo siembran solo ya que su tiempo de cosecha es más rápido. Se prepara la tierra en abril y en mayo se siembra; la primera escarda se realiza en junio, la segunda escarda y fumigación se realiza en el mes de julio; por último en septiembre se cosecha.

Chile: en el mes abril es el tiempo de almarcigar; en mayo es la preparación de la tierra y plantación de chiles; para quienes acostumbran cortar los chiles verdes, lo hacen en el mes de agosto y para quienes cortan los chiles rojos, lo hacen en el mes de septiembre.

Tomate: en el mes de enero es la preparación de la tierra; en febrero es la plantación y riego; en el mes de marzo es la escarda y se fumiga para evitar las plagas; finalmente para el mes de mayo es momento del primer corte, puede ser hasta dos cortes por lo que otro se hará en el mes junio.

Alfalfa: en el mes de septiembre es tiempo de la preparación de la tierra; se deja aproximadamente un mes, por lo que para el mes de noviembre se abona y se riega la tierra. En diciembre se remueve la tierra; en enero se siembra la alfalfa y después de 3 meses se realiza el primer corte; después de este primer corte, los próximos cortes serán cada mes en un lapso de 4 años, dependiendo del cuidado que se le dé a la milpa.

Lechuga, brócoli, coliflor y col, de temporada de calor: preparación de la tierra, riego y almarcigo de las semillas en el mes de enero y febrero; de marzo a julio se puede sembrar; y su cosecha es tres meses después de su siembra que sería: de junio a octubre.

Lechuga, brócoli, coliflor y col, de temporada de frío: preparación de la tierra, riego y amarcigo de la planta: son en los meses de julio, agosto y septiembre; por lo que su plantación será en los meses de octubre, noviembre, diciembre enero, febrero y marzo; su cosecha será de marzo a junio dependiendo del mes que se sembró ya que su proceso tarda 4 meses.

Y por último, la calabaza dentro de los meses de preparación de la tierra son: de junio y julio; en agosto es la siembra y riego; en septiembre se cosecha.

Todos los cultivos que se practica en la localidad son regadas cada 15 días, en caso de que estén ausentes las lluvias.

Las fiestas principales corresponden en orden cronológico a: la Fiesta Patronal entre abril o marzo, se celebra una semana antes de la Semana Santa, en honor al Señor del Santuario; en marzo es el festejo de la Flor de Primavera, se celebra en la escuela primaria; el 30 de abril se festeja el Día del Niño; conmemoración del Día de las Madres el 10 de mayo; clausuras de fin de curso a finales de junio; el 15 de septiembre se conmemora el Grito de Independencia en el

cual se toma como fiesta del pueblo; ya que es la fecha en que toda la localidad se reúne; el 1 y 2 de noviembre la celebración del Día de Muertos.

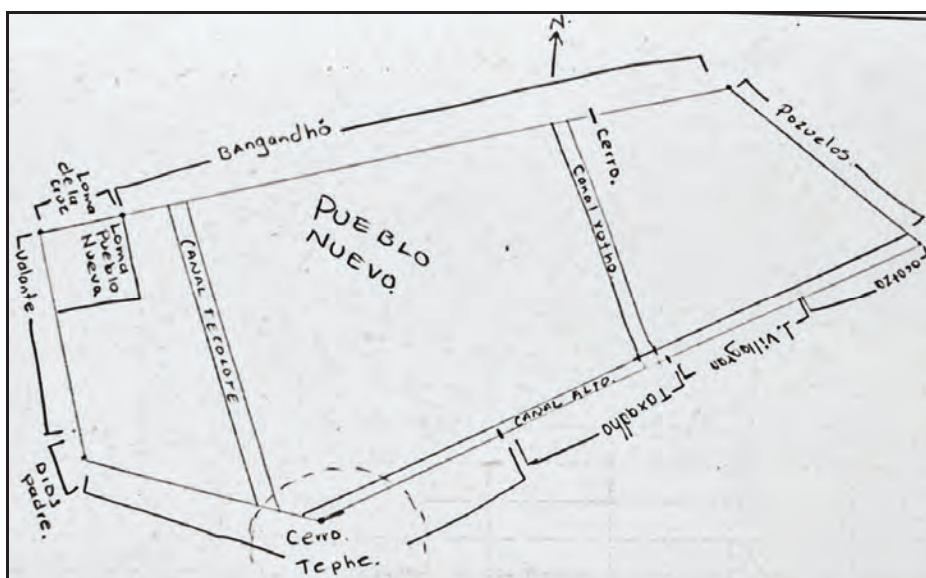
Dentro del rubro de las enfermedades en los seres humanos se identifican la diabetes y presión alta en la mayoría de la población; en el caso de los animales se percatan las enfermedades como: el pulgón verde, el chapulín, la mariposa y la palomilla, por regular frecuentan cuando es temporada de vegetación.

La variación climática en los últimos 15 años son inestables por lo que a continuación se describe es una aproximación expuesto por los pobladores de la localidad. La frecuencia de lluvias son en los meses de enero, febrero, junio, julio, agosto y septiembre; mientras que la temporada de calor se mantiene durante todo el año; la sequía se hace presente durante la mitad del año, de enero a junio; finalmente lo que ha variado es la temporada de heladas que abarca de los meses: enero, febrero, octubre, noviembre y diciembre.

El abastecimiento de agua depende mucho de los canales de aguas negras y de las aguas termales que se encuentran en la localidad, aunque, aproximadamente la mitad de la población sufre por la escasez de agua, entre marzo a mayo por la ausencia de lluvias.

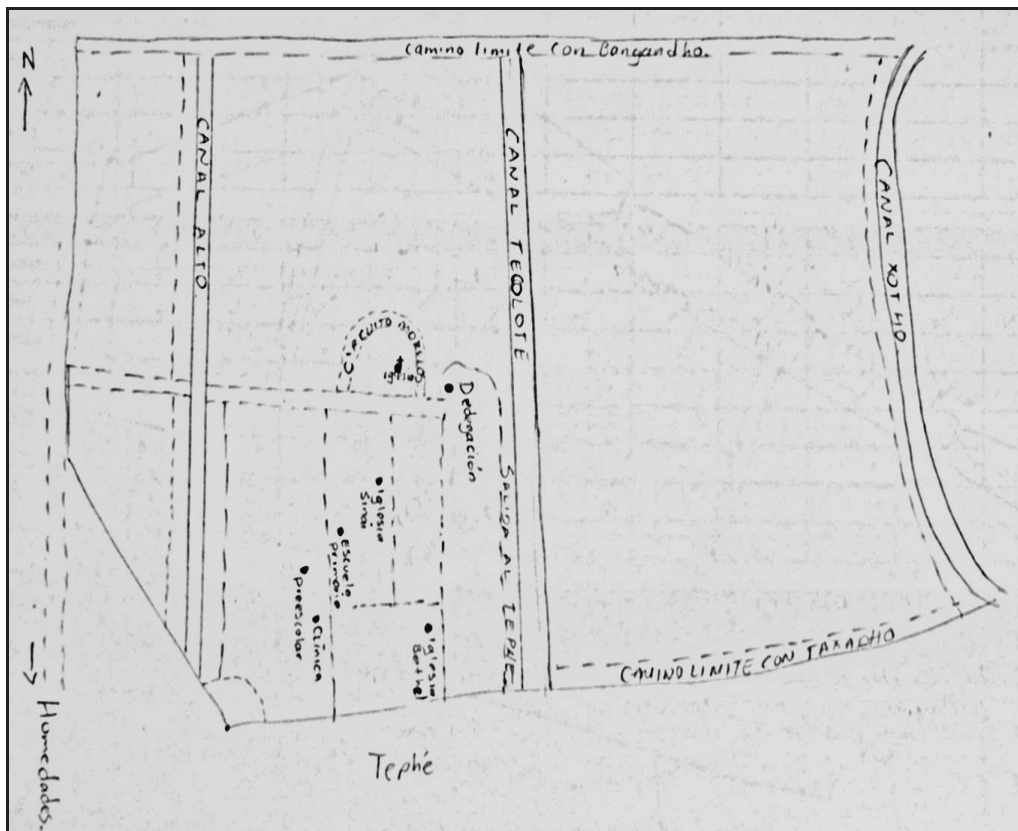
IV. Croquis regional y de la localidad

En la siguiente imagen de acuerdo a la información de los pobladores se ubica espacialmente Pueblo Nuevo en relación a las localidades vecinas; se puede apreciar la cercanía con Pozuelos Municipio de Cardonal, así como Loma de la Cruz, Bangandhó, Balante, Dios Padre, Ocotza, Julián Villagrán, Taxadho, La Loma de Pueblo Nuevo (que hace algunas décadas decidió separarse de Pueblo Nuevo) y el Tephe; también se manifiesta la ubicación de los canales Alto, Xotho y Tecolote, los cuales forman parte importante dentro de la población.



Croquis regional de la localidad de Pueblo Nuevo

Dentro de la distribución espacial de Pueblo Nuevo se puede apreciar la ubicación de los canales de riego; los caminos que sirven como límite entre Pueblo Nuevo-Bangandhó y Pueblo Nuevo-Taxadho; también se identifica la entrada principal a la localidad que va de Humedades hasta el centro. Finalmente, se ven el preescolar, la primaria, las diferentes iglesias, la delegación y clínica. El mapa fue elaborado por el señor Daniel Campanilla Biñuelo que funge de Tesorero por parte de la Delegación.



Croquis de Pueblo Nuevo

V. Adscripción y prácticas culturales

La adscripción y las prácticas culturales son elementos que confieren de particularidad y por lo tanto la identifican frente a otras, motivo por el cual se describen mes por mes los quehaceres que reúnen a la población en torno a un objetivo y que constituyen la vida cotidiana de la localidad de Pueblo Nuevo, además brinda elementos para sustentar o rechazar si su vida social es de carácter indígena.

Enero y febrero

En estos meses no se mencionó alguna fiesta o celebración.

Marzo o abril

Fiesta Patronal

Esta fiesta la organiza el comité de Iglesia y la Delegación; se encargan de plantear una cooperación con la población católica para poder sustentar los gastos que se generen. Además se realiza una faena para la limpieza de las calles principales de la localidad, donde se hará la procesión.

La fiesta se celebra una semana antes de la Semana Santa y es en honor al Señor de del Santuario; para el día de la fiesta (no se aludió a una fecha específica) hacen el recibimiento de imágenes previamente invitadas, con un convivio y misa. Por la noche realizan la tradicional procesión por las principales calles; al término de este evento se lleva a cabo el baile popular con grupos musicales de la región.

Marzo

Día 21. La Flor de la Primavera

Se celebra la Flor de a Primavera en la escuela primaria. Se hace un evento cívico donde se elige dentro de las candidatas de cada grupo, anticipadamente seleccionadas, la representante de ese año. En este certamen ganara la mejor preparada en cuanto a los temas de discusión dentro del evento y se califica de acuerdo a los atuendos que posea cada una.

Abril

Día 30. Día del Niño.

Con un programa cívico y convivio con los padres de familia, maestros y alumnos se festeja a todos los niños de la localidad.

Mayo

Día 10. Día de las Madres

La celebración consiste en desarrollar un programa cívico y convivio con los maestros, alumnos y madres de familia.

Junio

A finales del mes se festeja la graduación de los alumnos que egresan de algún nivel escolar, por lo que hacen convivio de manera particular.

Julio y agosto

No se manifestó la presencia de alguna festividad en estos meses.

Septiembre

Día 15. Grito de Independencia

En las escuelas se conmemora la lucha de Independencia de México; se hacen honores a la bandera y recitan s nombres de los próceres de la patria; se concluye con quermes en la que se invita a la población en general.

Octubre

No se mencionó celebración o festividad alguna en este mes.

Noviembre

Días 1 y 2. Día de Muertos

La celebración se desarrolla los dos primeros días del mes y se organiza por familia; consiste en la colocación de ofrendas y altares que se componen de comida, bebidas, flores, e incensarios. Posterior a la fiesta se realiza la entrega floral en las tumbas correspondientes a familiares que tienen esta costumbre; además se hace el intercambio de ofrendas con familiares y vecinos.

Diciembre

No se mencionó ninguna fiesta durante el mes.

Características de las manifestaciones culturales de la localidad

Leyendas y lugares sagrados

Una de las leyendas identificadas en la localidad es la de los ruidos que se generaban en las casas viejas, sitios donde se establecieron los soldados (recordemos que la localidad estuvo

resguardada 10 años por el ejército (1968-1978). Se escuchaban gritos supuestamente porque los soldados embarazaban a las mujeres y mataban los niños al nacer, los cuales eran enterrados dentro del recinto, es por eso que se escucha el quejido de los niños.

Uno de los lugares sagrados es la iglesia ya que para la población es importante por la antigüedad que tiene.

Comida

La comida tradicional de la localidad es variada: desde la barbacoa, que es preparada en ocasiones especiales (fiesta particular o en la fiesta de la iglesia), con el apoyo de los señores de la localidad; los guisados de temporal: flor de maguey, quelites, flor de sábila, flor de huapilla, flor de garambullo, xā'hues, chicharra, chinicuil, xoconostle, etc. Todos estos platillos se recolectan en las milpas y se llevan a casa para ser guisados por las mujeres.

Música

Se manifestó la existencia de 2 tríos, 1 banda, 3 grupos, 2 rondallas, 2 estudiantinas; grupos musicales organizados entre sus miembros para ensayar; frecuentemente tocan canciones cristianas en las iglesias; no se les remunera.

Danza

No se cuenta con danzantes.

Vestimenta

Podemos separarla en dos categorías: la diaria para casi toda la población y la tradicional. La primera consiste, para los hombres, en pantalón de mezclilla, pantalón de vestir, camisa, playera y zapatos; en el caso de las mujeres se conforma por falda, blusa y zapatos. La segunda (tipo tradicional) es usada por las personas ancianas en su vida diaria y se compone de falda o vestido de manta con bordados; y para los hombres, calzón de manta y camisa también bordadas.

Artesanías

Una de las artesanías que prevalece dentro de la localidad es la elaboración de ayates, estropajos e hilo para hacer bordados; el producto se extrae de la fibra del maguey, principalmente lo hacen las señoras y dentro de la misma localidad lo llega a vender o lo hacen para uso personal. No podía faltar la presencia del pulque que también lo elaboran los hombres y es para consumo familiar o con los amigos y vecinos.

Los pobladores de la localidad manifestaron que el maguey ha servido durante mucho tiempo para alimentar y vestir a la población. Toda esta sabiduría que aún prevalece es una herencia ancestral.

Creencias

La creencia más representativa es la que corresponde a figuras religiosas, principalmente al Señor del Santuario.

Es cuando una mujer está embarazada no puede presenciar un eclipse pues de lo contrario su hijo cuando nazca estará incompleto. Es por ello que se mantendrá encerrada y con tijeras cruzadas para que el producto no sea afectado.

Medicina tradicional

Dentro de las enfermedades que se pueden resolver dentro de la localidad están: provocar embarazo en mujeres infértiles, cólicos, infección de estómago, disentería, tos, bronquitis, caída de la mollera y caída del cuajo. En estos casos se puede acudir con doña Josefina Botho, quien con el apoyo de algunas yerbas puede erradicar el mal. Aprendió estas curaciones gracias al conocimiento de sus mayores, por lo regular los males antes mencionados son curados y en casos extremos, se trasladan al hospital de Taxadho.

No se aludió la presencia de médicos tradicionales como: curandero, sobador, chupador, brujo, adivinador ni de algún rezandero. Solo se ubicó a dos señoras quienes tienen el conocimiento de yerbera y la otra es partera: la primera cuenta con la edad de 70 años, es originaria de Pueblo Nuevo, aprendió de su madre que también tenía este conocimiento; su trabajo lo realiza en su domicilio y cobra una cantidad simbólica de 50 pesos; ocupa yerbas que se consiguen dentro de la misma localidad. Para el caso de la partera, es una mujer de 50 años, oriunda de Pueblo Nuevo; ella de igual forma aprendió por su madre y su trabajo es gratuito, por lo regular lo realiza en casa de la mujer que está a punto de dar a luz, en caso de que se complique el parto, la mujer embarazada es trasladada al hospital de Taxadho.

VI. Las asambleas. ¿Qué tipos de asambleas hay?

La estructura interna de Pueblo Nuevo consta de comitivas propias de la localidad que consta de comités internos e institucionales: de las cuales tienen comunicación directa con la delegación que es la máxima autoridad del lugar.

La asamblea más importante es la Comunitaria, que se dirige a la mayoría de población (por ser mayores de edad y menores casados o que han dejado de estudiar, además de las madres solteras y mujeres que se encuentra dentro del padrón de terrenos comunales). Se encabeza por el Delegado Municipal y sus Colaboradores, donde se trata la elección de autoridades locales como Delegado, Secretario, Tesorero y Comisiones (Vocales), quienes se encargan de velar por las necesidades de la localidad, vigilar el orden, así como gestionar trabajo comunitario para bienestar de la misma.

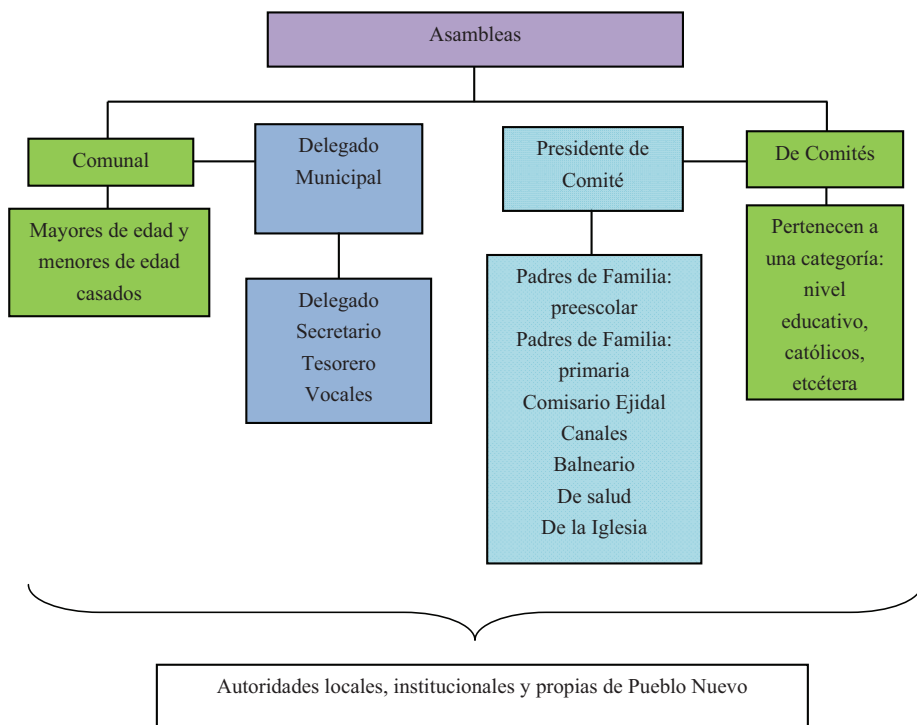
Por otra parte las asambleas bajo la responsabilidad del resto de los comités existentes en la localidad atañen a las personas que pertenecen a una categoría específica, por ejemplo padres de familia de los diferentes niveles educativos, salud, canales, balneario y religioso, en donde cada uno trata asuntos particulares de acuerdo al rubro que encabece cada uno.

Lo antes señalado hace que Pueblo Nuevo sea una localidad coordinada y con interacción entre sus organismos para su propio crecimiento:

- *Autoridad local
- *Infraestructura
- *Educación
- *Salud
- *Religión

VII. Estructura interna

Estructura de la organización de Pueblo Nuevo, Ixmiquilpan, Hidalgo, 2013



El Delegado Municipal y Colaboradores: Secretario, Tesorero y Comisiones, son las autoridades locales elegidas para una duración de un año en sus cargos. A ellos les compete la convocatoria de la asamblea comunitaria donde se eligen a las nuevas autoridades de este carácter, el informe de todo lo que se realiza para el apoyo a la localidad, convocatoria para realizar trabajo comunitario y la comunicación directa con autoridades municipales y dependencias federales para exponer sus necesidades y gestionar trabajos con bienestar del lugar.

Los comités institucionales refieren a educación en los dos niveles presentes en la localidad: preescolar y primaria, tienen como característica su conformación y duración, esto es un Secretario, Tesorero y Vocales por el lapso de un año. Sabemos que su elección corresponde a los padres de familia.

Cada uno en función del rubro que encabeza trata asuntos específicos con la porción de población que corresponde, de los dos podríamos resumir en: velar por las necesidades de la institución que encabeza cada comité.

Por otro lado otro de los comités institucionales es el de Comisariado Ejidal, integrado por un Presidente y el Consejo de Vigilancia; su elección depende de una asamblea con los integrantes del ejido y su función es la vigilancia y buen uso de las tierras ejidales con una duración de tres años.

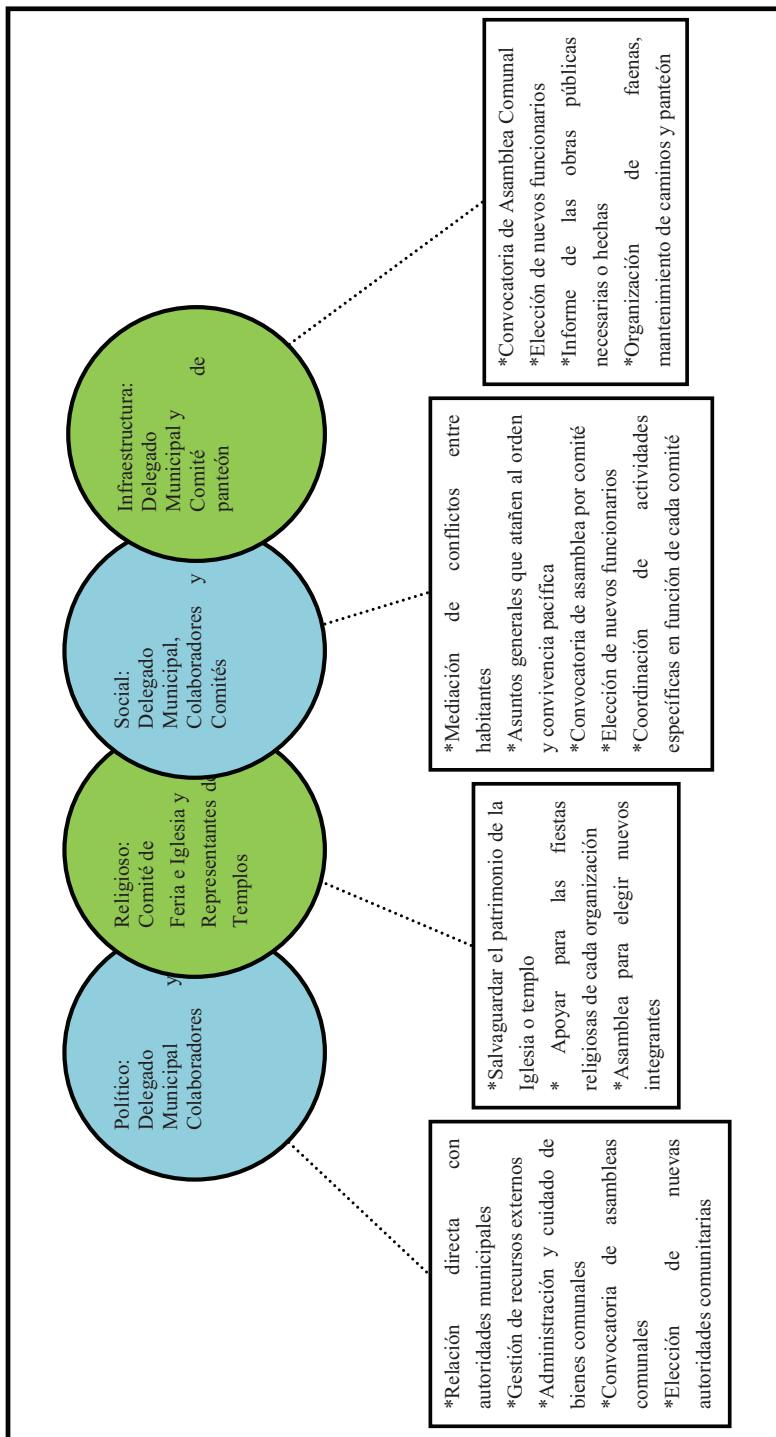
De este mismo carácter encontramos el Comité de Canales, que está presente en las asambleas comunitarias en coordinación con el Delegado Municipal y sus colaboradores. Se integra por Presidente, Secretario, Tesorero y Vocal; su función es que los canales estén en buen estado y que de un buen servicio en las milpas; tiene una duración de un año.

También se encuentra el Comité de Balneario: integrado por varios socios en los cargos de Presidente, Secretario, Tesorero y Vocal; tiene una duración de un año; tiempo en el cual tienen que coordinarse para dar servicio y que todo esté en buenas condiciones para el visitante.

El Comité de Salud está integrado 10 Vocales los cuales se encargan de avisar para cualquier evento que se lleve a cabo dentro del rubro, su duración de trabajo es de 1 año.

El Comité de Iglesia está representado por cuatro Mayordomos quienes se encargan de velar por los intereses de la iglesia y organizar las festividades religiosas.

Cargos y funciones principales de las autoridades de Pueblo Nuevo, Ixmiquilpan, Hidalgo, 2013



VIII. Participación de la mujer en la organización interna

La participación de la mujer en Pueblo Nuevo se ha visto reflejada al ser representantes de los Comités de Canal, de Agua, Comisiones y dentro de los grupos de trabajo como: el Programa Oportunidades de la SEDESOL (para las mujeres con escasos recursos y a las apoyan económicamente, para alimentación y desarrollo en las localidades de México). También se mencionó su presencia en asambleas generales en la cual tienen voz y voto.

Es importante destacar que tampoco se mencionó la prohibición de asistencia de las mujeres a las diferentes asambleas que tienen lugar en la localidad, más bien se dijo que los hombres son los que están obligados a participar, pero en caso de madres solteras y las que tengan algún título de propiedad, tienen que trabajar para las tierras comunales.

IX. Presencia del trabajo de beneficio común (faena o servicio público)

Las faenas, el trabajo en beneficio común, dependen en su organización y convocatoria del Delegado Municipal y sus colaboradores, así como de diferentes comitivas que conforman en los niveles educativos, de acuerdo a las necesidades que se generen dentro de cada rubro.

Los convocados a participar son personas con las siguientes características:

*Hombres mayores de 18 años y menores 60 años.

*Mujeres o titulares de alguna propiedad.

Mientras que los niños, personas de la tercera edad (60 años de edad) y esposas de ciudadanos activos, quedan excluidos de estas actividades.

Para los habitantes que están obligados a acudir y faltan, la asamblea impone una multa o algún trabajo comunitario para reponer la inasistencia, para poder corroborar su asistencia se hace un pase de lista para checar faenas al finalizar cada jornada.

Actividades que comprenden las faenas:

*Mantenimiento y limpieza de caminos para mejorar el acceso a la localidad, revestimiento y manejo de encharcamientos.

*Se hace limpieza del panteón e iglesia.

*Limpieza de calles.

X. Costumbre jurídica, resolución de conflictos, tipificación de faltas y delitos

La organización interna de la localidad en el tratamiento de faltas y delitos, resolución de conflictos y frecuencia de faltas y delitos, es un elemento que vincula la vida cotidiana de la población. Para el caso de Pueblo Nuevo, existe un reglamento interno, que regula el comportamiento de los ciudadanos así como derechos y obligaciones de cada sujeto, siendo el Delegado la máxima autoridad que se encarga de cualquier asunto.

Tipo de faltas frecuentes que se cometen en la localidad	Perfil de la persona que los comete (Sexo, edad)	Forma de denunciar la falta (¿A quién se dirigen para hacer la queja?)	¿Quién recibe la denuncia y qué autoridad comunitaria es la que recibe la queja?	¿Cuáles son las faltas que se resuelven en la localidad?	¿Qué autoridad comunitaria interviene para resolver los conflictos?	¿Cuáles son las sanciones más comunes que se aplican?
1. Robo de animales	Indistinto	Delegado Municipal	Delegado Municipal	Afectación en propiedad ajena	Delegado Municipal	Multas
2. Problemas matrimoniales	Hombres y mujeres	Delegado Municipal	Delegado Municipal	Peleas matrimoniales	Delegado Municipal	Multas
3. Problemas por terrenos	Sin especificar	Comisariado	Delegado Municipal	Peleas por asuntos de terrenos	Comisariado	Multa

Tipo de faltas frecuentes que se cometen en la localidad	Perfil de la persona que los comete (Sexo, edad)	Forma de denunciar la falta (¿A quién se dirigen para hacer la queja?)	¿Quién recibe la denuncia y qué autoridad comunitaria es la que recibe la queja?	¿Cuáles son las faltas que se resuelven en la localidad?	¿Qué autoridad comunitaria interviene para resolver los conflictos?	¿Cuáles son las sanciones más comunes que se aplican?
4. Problemas por la intromisión de animales en milpas	Personas mayores de edad	Delegado Municipal	Delegado Municipal	Resolver asuntos	Delegado Municipal	Pagar daños ocasionados
5. Robo a casa habitación	Jóvenes	Delegado Municipal	Delegado Municipal	Por robo a casa habitación	Delegado Municipal	Devolver objetos robados y hacer un trabajo comunitario como sanción

Dentro de las faltas más frecuentes de la localidad se pueden percatar las siguientes: robo de animales, problemas maritales, problemas por linderos de terrenos, problemas por daños en las milpas que son dañadas por animales y por robo a casa habitación. Todos son solucionados con la intervención del Delegado Municipal excepto los problemas de linderos que son atendidos por el Comisariado Ejidal y Comunal.

Las sanciones más comunes son: las multas, trabajo comunal (faenas) o simplemente quedar en un buen acuerdo entre los involucrados y pagar el daño. Todo depende del daño por lo que antes de dictaminar una sanción.

Se han presentado casos mayores en las cuales se ha necesitado la intervención de autoridades de otras localidades, por ejemplo, los robos de casa habitación, ya que por lo regular los que realizan este delito son personas foráneas.

San Andrés Orizabita



Créditos

Participante	Cargo
Raúl Huerta Pedraza	Delegado Municipal
Enrique Huerta Nandho	Subdelegado
Martin Pedraza Corona	Ciudadano
Santiago Pedraza Corona	Ciudadano
Raúl Pedraza Trejo	Consejo Consultivo

I. Identificación general

La presente monografía pretende exponer la vida social de San Andrés Orizabita, municipio de Ixmiquilpan, y las características particulares que sus habitantes dan a este espacio geográfico, por lo que se referirán algunos aspectos históricos, territoriales, demográficos, así como la descripción del significado que los habitantes atribuyen a su localidad en torno a lo indígena o no indígena.

Su origen se remonta a 1937 con la separación de Orizabita por conflictos. Todo empezó por que se murió don Antonio Pedraza, a causa de una enfermedad llamada Däpa en Hñahñu (aunque aluden los informantes que no saben cómo se llama la enfermedad en español). Se trataba de una enfermedad contagiosa; pasando ocho días de ser enterrado en la localidad de Orizabita, desenterraron y arrojaron el cuerpo. Tal fue hecho provocó descontento a los habitantes San Andrés, quienes recogieron su cadáver. Los señores Francisco Pedraza, Maclovio Pedraza, Juan Pedraza, Guadalupe Salvador, Reyes Salvador, Bernardino Huerta y Eleucadio Pedraza, fueron los que tomaron la iniciativa de formar una localidad independiente, bajo sus propias costumbres y reglas de convivencia.

El nombre de San Andrés Orizabita es puesto en honor del Santo Patrono del lugar, San Andrés apóstol, y Orizabita es porque correspondía a la localidad vecina de la cual se deslindó.

El INEGI le otorgó a San Andrés Orizabita, la clave 0130300042, y de acuerdo a la información de sus autoridades, la población actual total es de 600 habitantes, de los cuales 350 son hombres y 250 mujeres. Según las cifras oficiales reportan en el Censo de 2010 que la población asciende a 540 personas, 248 son hombres y 292 mujeres.

La lengua indígena hablada en el lugar es otomí-hña-hñu, con un 90% de la población son hablantes y que también son bilingües; los datos de INEGI (2010) señalan que 332 habitantes de más de 3 años la hablan la lengua indígena (mismo número de personas que se categoriza como bilingües).

Dentro de la población habitan personas que no saben leer ni escribir y de acuerdo a los datos que los informantes mencionan es el 20% del total. Para desarrollar el conocimiento al respecto se examinaron las cifras emitidas por el INEGI en 2010 en dos grupos de

edades: 2 personas entre 8 y 14 años que no saben leer ni escribir y personas 45 mayores de 15 años analfabetas.

La religión dominante es la católica, según se informó, aunque no se refirió con qué porcentaje, tampoco se mencionó la presencia de otra religión. Los datos que el INEGI (2010) expone al respecto son los siguientes: 498 habitantes católicos y 34 adeptos a las religiones protestantes, evangélicas y bíblicas diferentes de las evangélicas y 7 personas que manifestaron no pertenecer a ninguna orden religiosa.

La composición espacial de San Andrés Orizabita es la siguiente: es de una sola manzana y se organiza de manera general, se dividen en pequeña propiedad; se manifiesta por parte de los pobladores que son 180 familias y de igual forma la cantidad de viviendas. Y las cifras del INEGI (2010) señalan un total de 181 viviendas, habitadas por aproximadamente 5 personas aluden los pobladores.



Borregos (animales de corral)

La vivienda se caracteriza por ser construida principalmente con piedra, lámina de metal y un 40% aproximadamente por contar con losa o cemento, además de piso firme. La mayoría está conformada por tres habitaciones, además de la cocina de leña y la fosa séptica como baño, pues parte de la localidad carecen de drenaje.

Los servicios con los que cuenta la vivienda típica de la localidad se reducen al suministro de agua potable en un 80%, electricidad en un 90%; un 20% de la población cuenta con celular y vehículo propio; un 30% tiene gas. Dentro del mobiliario sólo algunas casas cuentan con radio y televisión.

Los animales domésticos que frecuentemente se tienen son gatos y perros; por otro los animales de corral que poseen son las gallinas, vacas y borregos.

En cuanto a la infraestructura de la localidad tienen preescolar, primaria, panteón, cancha deportiva que se ubican al interior de la escuela primaria; las construcciones para culto religioso son la iglesia, que se reconoce como provisional, y un templo evangélico. Para la administración de justicia se cuenta con la delegación sin celdas, (en caso de detención de alguna persona lo turnan directamente con el municipio); cuenta con algunas tiendas que facilitan la adquisición de productos que demande la población. Por lo que se puede ver, la localidad no cuenta con auditorio, clínica, casa comunitaria, mercado y plaza.

Para arribar a la localidad es necesario el paso por la carretera municipal y los poblados de San Nicolás, Remedios, Granaditas y Orizabita; los medios de transporte más comunes son las combis o colectivos, las cuales tienen un horario de 7:00-19:00 horas, con un promedio de 60 minutos cada salida; este transporte da servicio de lunes a viernes, por lo que sábado y domingo arriban al medio de transporte hasta el poblado más cercano que es Orizabita.

San Andrés Orizabita, se conoce y reconoce como indígena por ser hablantes de la lengua indígena otomí, por la comida de la región que sigue prevaleciendo (comida con nopales, los gusanos de maguey, “xã’hues: gusanos que se da en el mezquite”, flor de garambullo, golumbos, tunas además del pulque y por poseer tradiciones.

II. Cronología histórica mínima

Año	Suceso principal	Descripción
1937	Fundación de la localidad	Por conflictos con Orizabita se separan y fundan su propia localidad llevando el nombre de San Andrés Orizabita.
1937	Visita del Presidente Lázaro Cárdenas	El C. Lázaro Cárdenas visitó el Valle del Mezquital, entre ellos San Andrés Orizabita; expuso su admiración por las localidades y al ver las carencias que padecían se comprometió en otorgarles la red de agua potable.
1937	Introducción de brecha	Entró la brecha que ayudó la introducción de tubos para el agua, por lo que también en este año se construyó los primeros depósitos de agua.
1938	Construcción de aula	Se construyó el primer salón, hecho de tepetate y cantera y el primer maestro fue don Roberto Salinas.
1968	Introducción de Luz Eléctrica	Se mandó una comisión a la ciudad de México para solicitar luz eléctrica, en ese viaje se fueron cuatro personas, quienes llevaron de obsequio a la esposa del Presidente, una blusa con su nombre plasmado y un ayate con el nombre del mandatario.

Como se puede apreciar en la tabla anterior los hechos relevantes corresponden a la fundación de la localidad, la visita de un personaje importante (Lázaro Cárdenas) de quien recibieron apoyo para la introducción de luz y agua, además de la construcción de un aula para la preparación de los alumnos.

III. Ciclo anual (actividades económicas, emigración, ritos, fiestas y modo de celebración)

El ciclo anual de la localidad está constituido por los aspectos agrícolas, culturales, religiosos, festividades o celebraciones. En su conjunto constituyen las características que indican la unidad de San Andrés Orizabita, al reflejar lo que les resulta importante celebrar y las actividades que se deben realizar para vivir el día a día de acuerdo con sus parámetros.

Actividad Económica	E	F	M	A	M	J	J	A	S	O	N	D
Ciclo agrícola Maíz	Preparación de la tierra		Se puede sembrar en cualquiera de estos meses			Se le quita la maleza (Escarda)		Cosecha		Segar el zacate	Labrar la tierra	
Otros productos: ninguno												
Fiestas	E	F	M	A	M	J	J	A	S	O	N	D
Fiesta del pueblo												
Patronal											Día 30. San Andrés Apóstol	
Carnaval												

Fiestas	E	F	M	A	M	J	J	A	S	O	N	D
Ceremonias	Día 6. Cambio de Mayor- domo		Domingo de Pascua, realiza bendición de las semillas						Grito de Independencia			
Escuelas		Día del amor y la amistad	Día del Niño	Día de la Madre			Clausuras					
Otras				Semana Santa							Día de Muertos	
Enfermedades	E	F	M	A	M	J	J	A	S	O	N	D
Personas	Gripes todo el año, principalmente en los cambios de temperatura											
Animales												
Plagas	Las moscas todo el año, cenicilla en los duraznos y palomilla en el maíz											
Epidemias	Varicela en meses indefinidos											
Otras												
Clima	E	F	M	A	M	J	J	A	S	O	N	D
Lluvias												
Calor												
Sequia												
Heladas												
Tormentas												
Otros												

Escasez de agua	E	F	M	A	M	J	J	A	S	O	N	D
Fuente principal de abastecimiento de agua: pozo	Pozo Profundo como fuente principal de agua y la mayor parte del año hay escasez.											

Hasta ahora la principal actividad económica de la localidad es la agricultura sustentada en el cultivo del maíz.

Cultivo del maíz: en noviembre y diciembre preparan la tierra labrándola para que pueda absorber la poca humedad que se genere durante el invierno; partir de marzo a mayo, es el tiempo en que se puede sembrar, siempre y cuando llueva para que el terreno tenga humedad; para junio y julio, ya cuando el maíz este de un tamaño considerable, es decir que al remover la tierra no se tape, se le quita la maleza para dejar crecer la planta; a partir de septiembre se puede cosechar y en octubre se corta el zacate.



Cultivo de maíz

Las festividades principales de la localidad son: el 6 de enero se realiza el cambio de Mayordomos, se hace un convivio para todos los habitantes; en la escuela, el 14 de febrero se celebra el Día del Amor y la Amistad; entre los meses de marzo y abril, se celebra Semana Santa de acuerdo al día que la iglesia lo indique; posteriormente el Domingo de Pascua se hace la Bendición de Semillas en abril; se festeja el Día del Niño (30 de abril) y el Día de las

madres, el 10 de mayo; en julio se realiza el acto cívico y entrega de documentación para los egresados de las diferentes instituciones; 15 de septiembre evento de Grito de Independencia y presentación de reinas para la Fiesta Patronal; los días 1 y 2 de noviembre tiene lugar la ceremonia de Día de Muertos; 30 de noviembre Fiesta Patronal en honor a San Andrés Apóstol.

Respecto de las enfermedades que padece la población, las gripes hacen presencia todo el año; por otra parte, no se ha manifestado alguna enfermedad que atente contra la vida de los animales; se comenta que las moscas son una plaga durante todo el año, mientras que la cenizilla en el durazno y el gusano del maíz también afectan principalmente en tiempos de calor.

Las variaciones climáticas se menciona se describe a continuación: la temporada de lluvias son los meses de marzo, junio, julio y agosto; el calor más intenso se presenta en los meses de abril, mayo y junio; mientras que la sequía se mantiene todo el año; por lo que ya no se manifiestan heladas ni tormentas a lo largo del año.

Se tiene como fuente principal de agua los pozos profundos que abastece a la localidad, sin embargo, la escasez de este líquido la sufren a diario los habitantes (aunque hay depósitos no alcanza para todos).

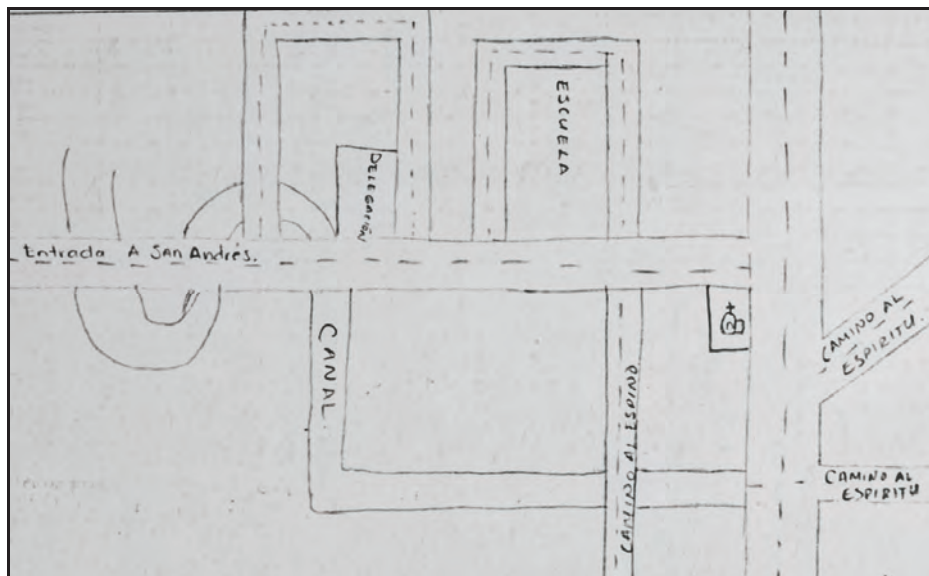
IV. Croquis regional y de la localidad

En la siguiente imagen de acuerdo a la información de los pobladores se ubica espacialmente San Andrés Orizabita, en relación a las localidades vecinas, es posible apreciar la cercanía con Orizabita de quien se deslindaría por conflictos; también se puede ver la colindancia con El Olivo, El Espíritu y El Espino.



Croquis regional de la localidad de San Andrés Orizabita

En el croquis que se registra a continuación, se puede apreciar la distribución local de la parte céntrica de San Andrés Orizabita como son las principales instituciones, la entrada principal, así como las salidas a las localidades vecinas y el canal. El mapa fue elaborado por el señor Raúl Huerta Pedraza, Delegado en turno.



Croquis de San Andrés Orizabita

V. Adscripción y prácticas culturales

La adscripción y prácticas culturales son las que identifican a San Andrés Orizabita, frente a otras localidades y lo hace único. Por lo que a continuación presentamos cronológicamente sus quehaceres mes con mes:

Enero

Día 6. Cambio de Mayordomía

Dentro de la organización religiosa católica se realiza un convivio por el cambio de Mayordomos; además en esta reunión se trata de exponer todo lo que se hizo para la iglesia, en caso de los salientes, y los entrantes describen su plan de trabajo que durante todo el año estarán realizando.

Febrero

Día 14. Día del Amor y la Amistad

En las instalaciones de la escuela se festeja con un convivio con amigos, vecinos y familiares para mostrar su amistad.

Marzo y abril

Semana Santa

En tales festejos se hacen rosarios de domingo a jueves y el viernes se realiza el tradicional Viacrucis por las principales calles de la localidad (en ocasiones se realiza con el apoyo de otras localidades vecinas).

Domingo de Pascua

Para el domingo de pascua hacen una misa donde los pobladores pueden llevar sus semillas mismas que serán bendecidas para que se siembren en los terrenos de cultivo, este es el símbolo de que dará con abundancia.

Abril

Día 30. Día del Niño

Se festeja con un programa cívico, convivio con todos los maestros, padres de familia y niños, finalmente se hace la entrega de un obsequio en caso de que haya algún patrocinador.

Mayo

Día 10. Día de las Madres

Este día se realiza un convivio con todos los alumnos, maestros y las madres de familia.

Junio

Clausuras

Se celebra la clausura de fin de curso con un programa cívico y entrega de documentos para los egresados.

Julio y agosto

No se aludió alguna festividad o celebración en estos meses.

Septiembre:

Día 15. Grito de Independencia de México

Para esta celebración se realiza una quermes, además del acto del Grito de Independencia.

Octubre:

No se mencionó la presencia de alguna fiesta o celebración en este mes.

Noviembre

Días 1 y 2. Día de Muertos

La celebración se organiza en cada familia, que aún mantenga esta tradición; los altares se componen de flores y ofrendas como tamales, atole, dulces, chocolate, calabaza y camote, que será repartido con familiares y amigos, al final de la fiesta.

Día 30. Fiesta Patronal

Esta fiesta es la de mayor relevancia para la localidad ya que se lleva a cabo en honor de San Andrés Apóstol. Durante todo el año los Mayordomos, el Comité de Feria y el Comité de Acción Social, se encargan de recabar fondos, realizando eventos deportivos o quermes.

El día 29 es la llegada de imágenes de las localidades vecinas, previamente invitadas; toda la población anfitriona se encarga de llevar algo de comida para compartir con los asistentes.

El día 30 se realiza la Misa Patronal a la que asisten personas de localidades aledañas y se celebran bautizos, primeras comuniones y a veces bodas. Al terminar la misa se hace un convivio general organizado por las diferentes comitivas antes mencionadas; por la noche se

realiza la tradicional procesión, asisten las localidades que tienen a su imagen de visita y toda la localidad asiste. Finalmente es cerrado el día con el baile de fin de feria con la presencia de algún grupo de la región.

El 1 de diciembre es la despedida de imágenes visitantes, con una reverencia y prometiendo invitar al siguiente año y acudir a la Fiesta Patronal de cada localidad que estuvo de visita.

Diciembre

No se mencionó por parte de los informantes alguna fiesta.

Características de las manifestaciones culturales de la localidad

Leyendas y lugares sagrados

Una de las leyendas de la localidad es la aparición de San Andrés sobre un hormiguero, quien decidió quedarse para proteger a la localidad, es por ello que le construyeron una bóveda para adorar al ahora Santo Patrono.

El lugar sagrado dentro de la localidad es la iglesia.

Comida

Para degustar en alguna fiesta particular o en la Fiesta Patronal se prepara la comida típica como: la barbacoa, mole, pollo y pulque; todo es elaborado por hombres y mujeres oriundos de la localidad. Para el caso de las fiestas particulares los vecinos y amigos se coordinan con el anfitrión de la fiesta para saber con qué pueden colaborar. Por otro lado para la organización de la comida de la Fiesta Patronal es con la ayuda del Comité de Feria y todos los habitantes aportan algo.

Música y danza:

Dentro de la localidad se negó la presencia de músicos y danzantes.

Vestimenta

Podemos separarla en dos categorías: la diaria para casi toda la población y la tradicional. La primera consiste, para los hombres, en pantalón de mezclilla, camisa, playera y zapatos; en el caso de las mujeres se conforma por falda o pantalón, blusa y zapatos. La segunda (referente a la indumentaria tradicional) es usada por los adultos en la vida cotidiana o cualquier persona en la Fiesta Patronal, consta de falda y blusa en caso de las mujeres, y para los hombres calzón

de manta y camisa; ambos son de manta con bordados de paisajes iluminando la fauna y flora de la región.

Artesanías

Algunas señoras extraen la fibra del maguey para hacer ayates, aprendieron por herencia; en la mayor parte de la región se realiza este trabajo laborioso; las mismas mujeres lo usan en la vida cotidiana, ya sea para cargar al bebé, cargar leña o mandado.

Creencias

La creencia en las imágenes que hay en la localidad, principalmente en su Santo Patrono, San Andrés Apóstol.

Medicina tradicional

Algunos malestares que se curan en la localidad son: el mal de ojo y de aire, dolor de cabeza, diarrea, caída del cuajo y sobar a las mujeres embarazadas. Este trabajo se realiza en casa de las señoras que poseen e conocimiento de las plantas medicinales o de algunos otros remedios ancestrales; si alguna persona empeora se traslada al Centro de Salud de Orizabita o a Ixmiquilpan.

Existe una mujer que soba, ella tiene 60 años de edad y es originaria de San Andrés Orizabita, por lo regular soba a las mujeres que están embarazadas, arregla la posición del bebé para que nazca bien; como gratificación recibe algún incentivo por parte de quien desea ser sobada; su conocimiento lo adquirió por ella misma durante sus embarazos. Se dio cuenta de la presencia de una partera, cuenta con la edad de 70 años; ella ya no practica su oficio por la presencia de diferentes clínicas y porque ya no lo permiten.

Dentro de los médicos tradicionales no se mencionó la presencia de yerbero, curandero, chupador, brujo y adivinador.

VI. Las asambleas. ¿Qué tipos de asambleas hay?

La estructura organizativa de las diferentes asambleas nos muestra la integración de la localidad, desde las figuras e instituciones que integran dichas comitivas, así como las principales actividades que desarrollan y hacia donde se enfocan; programas de gobierno, infraestructura y aspecto religioso; en el siguiente diagrama podemos ver la esquematización y relación de las asambleas.

La asamblea dirigida por el Delegado Municipal, conjuntamente con sus colaboradores (Secretario, Tesorero, Comandante, Subcomandante y Policía), es la de mayor relevancia para la localidad de San Andrés Orizabita, esto debido a que en ella se convoca a todos los ciudadanos activos, en el que todos tienen voz y voto.

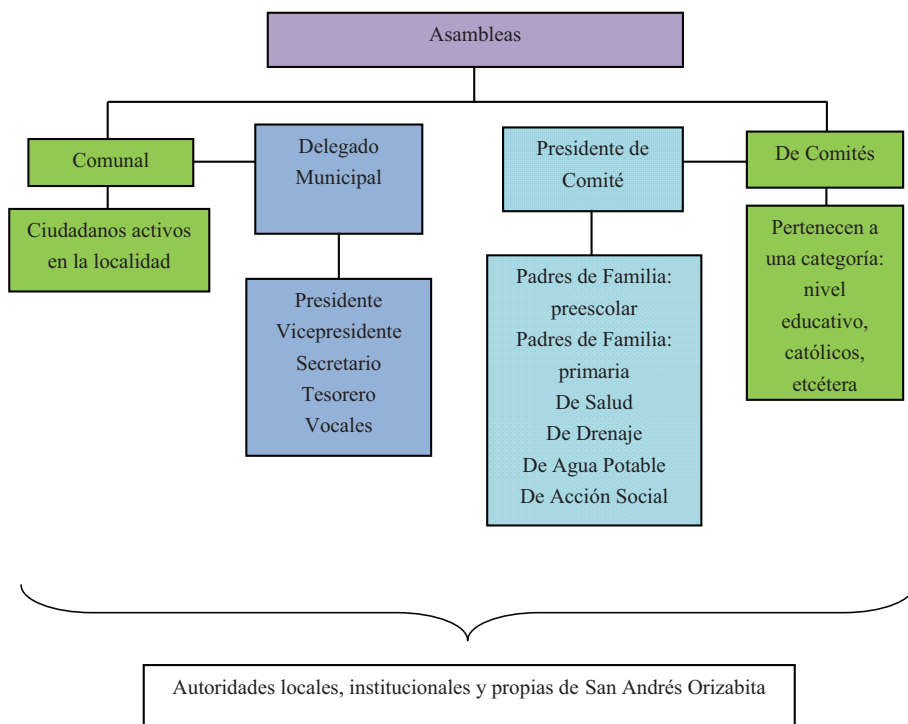
Cabe mencionar asambleas convocadas por el resto de los comités existentes en la localidad atañen a las personas que pertenecen a una categoría específica, por ejemplo padres de familia de los diferentes niveles educativos, salud y de agua, en consecuencia se tratan asuntos propios de dicha pertenencia y actividad, lo que describiremos posteriormente.

Lo apenas señalado constituye un elemento muy importante dentro localidad pues la estructuración y conformación de los comités denota lo trascendente que resulta el aspecto que a cada una compete y que podemos resumir en:

- *Autoridad local
- *Infraestructura
- *Educación
- *Salud
- *Religión

VII. Estructura interna

Estructura de la organización de San Andrés Orizabita, Ixmiquilpan, Hidalgo, 2013



El Delegado Municipal y Colaboradores: Secretario, Tesorero y Vocales, son las autoridades locales elegidas por la duración de un año en el cargo. Les compete la convocatoria de la Asamblea Comunitaria donde se eligen a las nuevas autoridades de este carácter, rendir informe de las obras públicas necesarias o hechas, organización de faenas, mantenimiento de caminos y panteón, así como asuntos generales que atañen al orden y convivencia pacífica de los habitantes.

Los comités institucionales refieren a educación en los dos niveles presentes en la localidad: preescolar y primaria, todos tienen como característica su conformación y duración, esto es:

Secretario, Tesorero y Vocales por el lapso de un año. Cada uno en función del rubro que encabeza trata asuntos específicos con la porción de población que corresponde, de los dos podríamos resumir sus actividades en apoyo al desarrollo de los estudiantes.

Por otro lado uno de los comités propios de la localidad es el de Salud, conformado por las integrantes del Programa Federal Oportunidades; con los cargos de Presidenta y Vocal; su elección depende de las beneficiarias y su función es avisar para pláticas del programa y consultas médicas, con una duración de un año. La asamblea que convoca es general y se centra en la exposición de lo que atañe a este rubro y lo que implica el ostentar el cargo, así como la elección de los siguientes funcionarios.

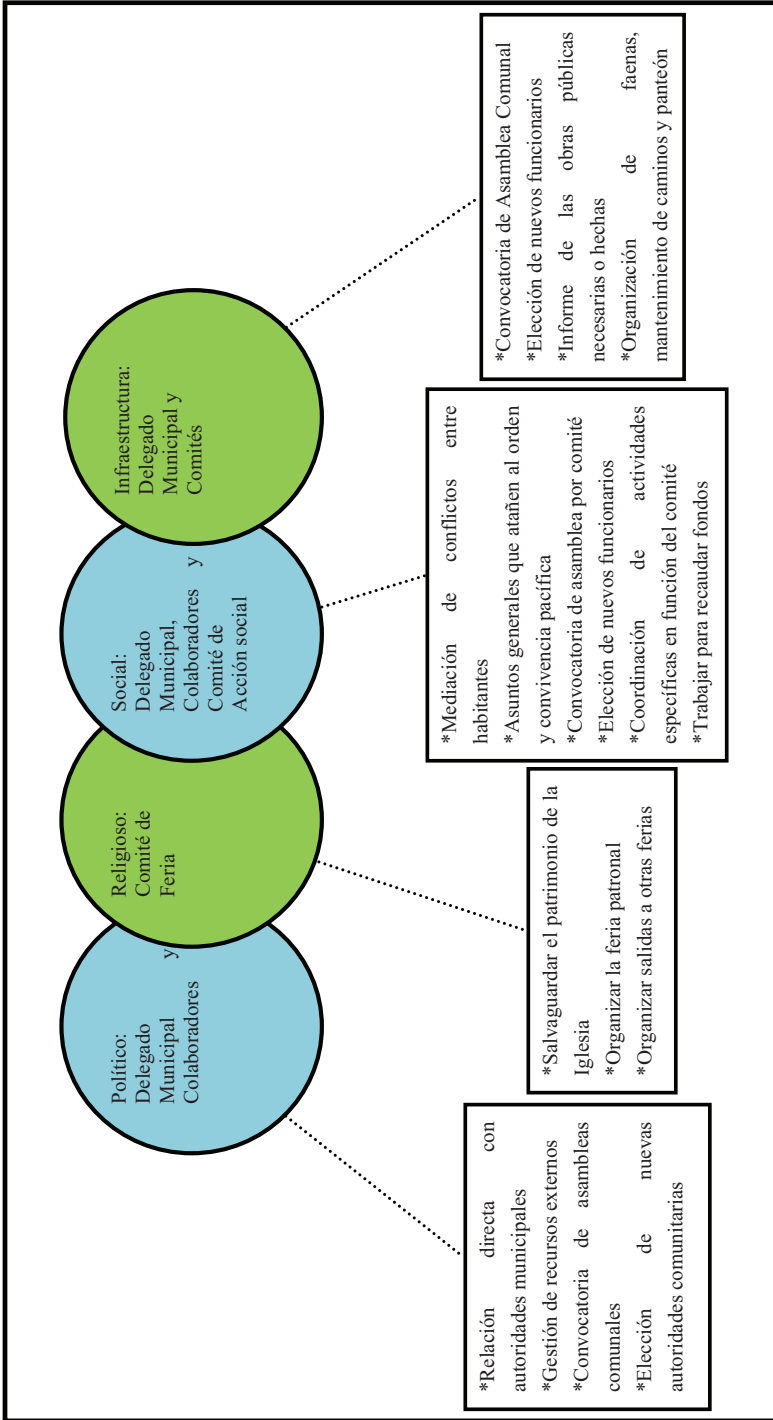
De este mismo carácter encontramos el Comité de Acción Social, que está presente en las asambleas comunitarias en coordinación con el Delegado Municipal y sus colaboradores; se integra por Presidente, Secretario, Tesorero y Vocal. Su función es la organización de eventos para recaudar fondos para cualquier imprevisto que se genere dentro de la localidad; su elección es por mayoría de votos en Asamblea General y su duración de trabajo es de un año.

Dentro de este mismo ámbito, está el Comité de Drenaje, formado por Presidente, Tesorero y Vocal, ellos se encargan de vigilar que el drenaje de buen servicio, son electos en la asamblea que corresponde al comité con duración de un año.

El Comité de Agua Potable es conformado por: Presidente, Vocal y Tesorero; quienes tienen de función en la comitiva de un año y son elegidos por la asamblea comunitaria, en este lapso tienen la obligación de vigilar que las instalaciones estén dando buen servicio y que el agua sea utilizado adecuadamente.

El Comité de Feria es también parte de las comitivas propias de la localidad, está conformada por un Presidente, Secretario, Tesorero y dos Vocales; son elegidos por feligreses católicos y su duración es de un año (en esta tiempo ellos tienen que trabajar conjuntamente con el Comité de Acción Social para recaudar fondos para apoyo de la feria y e organizar todos los eventos del acontecimiento).

Cargos y funciones principales de las autoridades de San Andrés Orizabita, Ixmiquilpan, Hidalgo, 2013



VIII. Participación de la mujer en la organización interna

La participación de la mujer en San Andrés Orizabita, refieren los informantes, ha ocupado cargos dentro de los Comités de Educación y Salud, principalmente. Dicha elección resulta de la votación que se realiza en cada uno de los espacios propios de los comités. Es mencionado por parte de los informantes que la comitiva dirigida por una mujer ha sido la de la feria.

Las mujeres mayores de 15 años tienen por obligación asistir a las reuniones que se presente dentro de la localidad, en ellas cuentan con voz y voto.

IX. Presencia del trabajo de beneficio común (faena o servicio público)

Los trabajos comunitarios, el trabajo en beneficio común, dependen en su organización y convocatoria del Delegado Municipal y sus Colaboradores, así como del Comité de Agua y comité de escuelas, de acuerdo a las necesidades que se genere dentro de la localidad e instituciones.

Las personas que deben de participar son todos los ciudadanos con las siguientes características:

- *Hombres de 18 a 60 años de edad.
- *Adultos sin importar su estado civil
- *En ocasiones las mujeres en caso de que su esposo no se encuentre en la localidad.

Mientras que los niños y personas mayores de 60 años de edad quedan excluidos de estas actividades.

Para los habitantes que están obligados a acudir y faltan, pagan la faena (no se habló de la cantidad que se tiene que aportar) o acude en otro trabajo común que se genere después, para cubrir su inasistencia.

Actividades que comprenden las faenas:

- *Lavar registros de agua y mantener limpio el espacio donde se almacena el líquido.
- *Mantenimiento de la carretera (juntar basura y piedras y cortar yerba).
- *Mantenimiento de limpieza de las aulas de la escuela.

X. Costumbre jurídica, resolución de conflictos, tipificación de faltas y delitos

La organización interna del lugar en el tratamiento de faltas y delitos, resolución de conflictos y frecuencia de faltas y delitos, es un elemento que vincula la vida cotidiana de la localidad. Para el caso de San Andrés Orizabita, si existe un reglamento interno escrito, de la cual se rigen para cualquier anomalía que se cometan al interior, siendo el Delegado quien se encarga de administrarla.

Tipo de faltas frecuentes que se cometen en la localidad	Perfil de la persona que los comete (Sexo, edad)	Forma de denunciar la falta (¿A quién se dirigen para hacer la queja?)	¿Quién recibe la denuncia y qué autoridad comunitaria es la que recibe la queja?	¿Cuáles son las faltas que se resuelven en la localidad?	¿Qué autoridad comunitaria interviene para resolver los conflictos?	¿Cuáles son las sanciones más comunes que se aplican?
1. Agresiones verbales	Hombres y mujeres con ingestión de alcohol	Delegado Municipal	Delegado Municipal	Faltas verbales	Delegado Municipal	Multas
2. Conflictos por la introducción de animales a las milpas ajenas	Hombres y mujeres	Delegado Municipal	Delegado Municipal	Por daños a milpas ajenas	Delegado Municipal	Se paga el daño

Se señalan como principales faltas: las agresiones verbales y el daño a los cultivos como propiedad privada por animales; estas se turnan con la máxima autoridad local que es el Delegado Municipal, las sanciones que se imponen son multas y en caso de los daños se pagan.

Se argumenta que nunca se han presentado conflictos que ameriten la intervención de autoridades distintas a las locales, pues se han logrado acuerdos internos para la resolución de estas situaciones, aunque mencionan que si hubiera algún delito recurrirían a autoridades superiores.

San Pedro Capula



Créditos

Participante	Cargo
Adalberto Aldama Hernández	Delegado Municipal
Raymundo Rodríguez Cerro	Subdelegado
Margarito Capula Hernández	Comisariado Ejidal
Abel Varquero Montufar	Comité de Escuela Preescolar
Martin Vázquez Capula	Comité de Escuela Primaria
Epifanio Hernández Vaquero	Comité de Feria
Juan Hernández Arroyo	Dibujante de mapa y croquis
Eulogio Varquero Cortés	Mayordomo y Consejo de Ancianos
Ignacio Capula N.	Consejo de Ancianos
Higinio Palma P.	Consejo de Ancianos
Pedro Varquero Cortés	Consejo de Ancianos
Emilio Varquero Pérez	Consejo de Ancianos
Jerónimo Varquero Cortés	Consejo de Ancianos
Victoriano Aldama Mezquite	Consejo de Ancianos
Eleuterio Martínez Martin	Consejo de Ancianos
Epifanio Varquero Boxtha	Consejo de Ancianos
José Vaquero Oro	Consejo de Ancianos
Cirilo Vaquero Diego	Mayordomo

I. Identificación general

La presente monografía pretende exponer la vida social de San Pedro Capula, municipio de Ixmiquilpan, y las características particulares que sus habitantes dan a este espacio geográfico, por lo que se referirán algunos aspectos históricos, territoriales, demográficos, así como la descripción del significado que los habitantes atribuyen a localidad en torno a lo indígena o no indígena.

La fecha de fundación de la localidad remonta al año 1962; según se informó, se deslindó de Capula Centro por la larga distancia que los niños debían recorrer para asistir a la escuela, fue por ello que los señores Teófilo Vaquero, Camilo Ventura, Asencio de la Cruz, Rafael Capula, Jerónimo Rodríguez, Rosendo Martínez, Hermenegildo Pérez, Florencio Vaquero, Martín Vaquero, Miguel Boxtha, tomaron la decisión de comisionarse para formar una nueva localidad. La denominaron San Pedro por el Santo Patrono del Pueblo del mismo nombre.

El INEGI le otorgó a San Pedro Capula, la clave 0130300062, y de acuerdo con sus autoridades, la población actual total es de 750 habitantes, aproximadamente, de los cuales 413 son hombres y 337 mujeres. Cotejando las cifras oficiales reportan en el Censo de 2010 que la población asciende a 509 personas, 238 son hombres y 271 mujeres.

La lengua indígena hablada en el lugar es otomí, con un 95% de hablantes del total de la población; este mismo porcentaje es asignado para los bilingües; según INEGI (2010) existen 271 habitantes bilingües y señala que 330 habitantes de más de 3 años son hablantes de lengua indígena.

El analfabetismo es un factor importante que merece indicar, pues de acuerdo con los informantes se calcula que cerca del 70% de la población no saben leer ni escribir, es decir, 350 habitantes aproximadamente. Al revisar las cifras emitidas por el INEGI en 2010 se dividen en dos grupos de edades: 2 personas entre 8 y 14 años que no saben leer ni escribir y 73 personas mayores de 15 años analfabetas.

La religión dominante es la católica, aunque no se mencionó el porcentaje de habitantes que forman parte de esta, ni la presencia de otra religión, aunque si existe un templo pentecostés

por lo que se infiere que si hay otra religión. Los datos que el INEGI (2010) muestra al respecto son los siguientes: 395 habitantes son católicos y 108 adeptos a las religiones protestantes, evangélicas y bíblicas diferentes de las evangélicas.

La localidad, de acuerdo con los informantes, no está dividida territorialmente por barrios o manzanas, ya que la localidad es pequeña. Debido a que anteriormente formaba parte de Capula, el territorio está dividido en propiedad privada y ejidal. Se determina por parte de los pobladores que hay 200 familias en un total de 120 viviendas, habitadas por aproximadamente 8 personas; el INEGI (2010) por su parte señala un total de 160 viviendas, habitadas por aproximadamente por 4-6 personas por vivienda.

La vivienda se caracteriza por ser construida principalmente con carrizo, lámina de cartón y/o metal con piso de tierra y sólo un 30% aproximadamente por contar con losa o cemento; la mayoría está conformada por una o dos habitaciones, además de la cocina de leña y la fosa séptica como baño, pues solo un 30% cuenta con drenaje.



Vivienda típica

Los servicios con los que cuenta la vivienda típica del lugar se reducen al suministro de agua potable, electricidad; un 20% de la población cuenta con celular, vehículo propio y gas.

Los animales domésticos que frecuentemente se tienen son gallinas, gatos, puercos y perros; por otro lado, las vacas y borregos son los animales de corral que conservan.

En cuanto a la infraestructura de San Pedro Capula, se cuenta con preescolar y primaria, ambas escuelas. Para la administración de justicia, cuenta con delegación, no tiene celdas ya que no son frecuentes las faltas; casa de salud, donde solo asiste el médico o enfermera dos veces por semana; se tiene una cancha deportiva, que se ubica al interior de la escuela primaria; en cuanto a las construcciones para culto religioso hay iglesia católica, además de un templo para evangélicos; se cuenta con algunas tiendas.

Para arribar a la localidad es necesario el paso por la carretera municipal y los medios de transporte más comunes son dos combis particulares, las cuales salen cada dos horas, de lunes a viernes.

San Pedro Capula se reconoce como una localidad indígena principalmente porque la mayoría de la población habla lengua indígena, por las costumbres y tradiciones ancestrales que aún siguen inculcando a las nuevas generaciones y por ubicarse en una zona geográfica alejada de la cabecera municipal.

II. Cronología histórica mínima

Año	Suceso principal	Descripción
1962	Creación de la localidad Construcción de la primera escuela Introducción de la primera brecha	*Se separó la localidad de Capula Centro para poder asentarse y tener sus propias autoridades sin ir lejos, principalmente la escuela. *Se construyó la primera escuela con materiales de la región, siendo como primera maestra la señorita María Torres. *Se introdujo la primera brecha que venía de la localidad del Niith.
1963	Destrucción de la bóveda	Se tiró una de las bóvedas la cual formaba parte del patrimonio de la localidad.
1966	Introducción de la Luz Eléctrica	Siendo representante don Zacarías Vaquero, coordinó a la ciudadanía para poder lograr la primera línea de luz eléctrica.
1970	Inicio de construcción de la escuela oficial	Se inicia la construcción de la escuela con materiales resistentes y que aún prevalecen en la localidad.
1971	Egresó la primera generación de primaria	En este año egreso la primera generación de la escuela primaria.
1973	Conclusión de la primera etapa de la primaria	En este año concluyó la primera etapa de la construcción de la escuela primaria.
1975	Introducción de energía eléctrica	Segunda etapa de la luz eléctrica, donde se requirió apoyo comunitario por lo que la ciudadanía fabricó postes, hizo sepas además ayudaron al tendido de cables.
1978	Detención de algunos ciudadanos	La detención se debió por la tenencia de las tierras. Lo cual después de pagar la falta fue resuelta la situación.
1980	Introducción de la carretera	Con la llegada de la carretera a la localidad los ciudadanos se endeudaron por las cooperaciones económicas que se generaron.

Año	Suceso principal	Descripción
1984	Tormenta	Hubo una tormenta que causó daños severos en las casas y en las milpas.
1988	Fundación de Centro de Salud	Con el apoyo de localidades vecinas se logró la instalación de la Clínica en la localidad de San Pedro Capula, por ser el poblado céntrico.
1989	Detención de 6 personas	Por el problema de la mala instalación de la luz, la población reclamó; el gobierno dictó una solución.
1994	Sequía	No llovió nada en ese año por lo cual se secó la mayor parte de la flora en la localidad.
2001	Construcción de la casa de salud	Se construyó la Casa de Salud para beneficio de la propia población.
2002	Gramizada	Hubo una gramizada, afectando al cultivo y provocando crisis en las cosechas.
2006	Introducción del agua	Se realizó la perforación del pozo San Pedro Capula para la subsistencia de la población.
2012	Huracán	Uno de los huracanes ocurrido en el transcurso del año, afectó los cultivos, hubo pérdida total.
2013	Helada	La helada afectó a los frutos en crecimiento.

Como se puede apreciar en la tabla anterior los hechos relevantes corresponden a la fundación de la localidad, los problemas por la introducción de servicios, como lo son la construcción de las escuelas. Se menciona también el egreso de la primera generación; algo que también no dejan desapercibido es la destrucción de la bóveda, un edificio antiguo que formaba parte del patrimonio del lugar; la introducción de la carretera; la presencia de diferentes desastres naturales los cuales devastaron los cultivos es pues la mayor parte de la población depende de la agricultura.

III. Ciclo anual (actividades económicas, emigración, ritos, fiestas y modo de celebración)

El ciclo anual del lugar está constituido por los aspectos agrícolas, culturales, religiosos, festividades o celebraciones. En su conjunto forman parte las características que indican la unidad de San Pedro Capula, al reflejar lo que les resulta importante celebrar y las actividades que se deben realizar para vivir el día a día de acuerdo con sus costumbres y tradiciones.

Actividad Económica	E	F	M	A	M	J	J	A	S	O	N	D
Ciclo agrícola	Preparación y riego de la tierra.	Siembra	Se escarda	Se vuelve a escardar y se riega.	Se quitan los elotes	Segar la planta de maíz.	Cosecha	Preparación de la tierra	Siembra	Siembra	Siembra	Siembra
Maiz		Segar la avena										
Avena	Siembra	Primer corte	Primer corte	Primer corte								
Alfalfa												
Otros productos: ninguno												
Fiestas	E	F	M	A	M	J	J	A	S	O	N	D
Fiesta del pueblo												

Fiestas	E	F	M	A	M	J	J	A	S	O	N	D
Patronal						Días 28 y 29. San Pedro Apóstol						
Carnaval												
Ceremonias		Día 2. Bendición de Semillas			Día 3. Petición de las lluvias							
Escuelas		Día 24. Día de la Bandera		Día 30. Día del Niño	Día 5. Batalla de Puebla; Día 10. Día de las Madres		Clausura					
Otras												
Enfermedades	E	F	M	A	M	J	J	A	S	O	N	D
Personas												
Animales												
Plagas												
Epidemias												
Otras												

Clima	E	F	M	A	M	J	J	A	S	O	N	D
Lluvias												
Calor												
Sequia												
Heladas												
Tormentas												
Otros												
Escasez de agua	E	F	M	A	M	J	J	A	S	O	N	D
Fuente de principal abastecimiento de agua:	El paso de los canales Xotho y Alto permite la presencia de agua en la localidad. Hay escasez de agua potable todo el año											

Hasta ahora la principal actividad económica en la localidad es la agricultura, de maíz mejorado, avena y alfalfa, regados con las aguas de los canales que pasan en la zona. A continuación se describirá el proceso de cultivo.

Ciclo agrícola del maíz: los meses de enero y febrero son utilizados para la preparación de la tierra (remueven la tierra y lo surquea para que al momento de ser regado) esto permite la mayor absorción de la humedad; durante marzo y abril se siembra la semilla, se espera que la planta brote; se escarda en el mes de mayo; para el mes de junio se vuelve a escardar para asegurar el crecimiento del maíz; agosto es el momento de cortar los elotes; para el mes de septiembre se comienza a segar la planta, aproximadamente un mes después se cosecha.

El proceso de cultivo de la avena es lo siguiente: en el mes de octubre es el momento de preparación de la tierra (esto es en cuanto termina la cosecha de maíz). Entre noviembre y diciembre se siembra la semilla, se sigue un proceso de riego cada 20 días para que mantenga la humedad, posteriormente se segará en febrero.



Cultivo de alfalfa

En el caso de la alfalfa: durante los meses de septiembre y hasta enero se siembra; tres meses después se puede realizar el primer corte, en febrero, marzo y abril; posterior a esto, el corte es realizado cada mes en un periodo de 4-6 años dependiendo del cuidado de la planta; se riega cada 15 días para permitir el crecimiento rápido.

A continuación mostraremos las principales festividades y celebraciones de la localidad durante el transcurso del año: la Fiesta Patronal se celebra los días 28 y 29 de junio, en honor a San Pedro Apóstol; para el 2 de febrero, tiene lugar la Bendición de las Semillas; el 3 de mayo misa para invocar las lluvias; se celebra la Semana Santa de acuerdo a la fecha que la iglesia católica indique; los días 1 y 2 de noviembre se celebra el Día de Muertos; para el 12 de diciembre festejan a la Virgen de Guadalupe y; finalmente, del 16 al 24 de diciembre se celebran las Posadas.

Por otra parte, en las instituciones educativas se manifiestan las siguientes actividades: 24 de febrero conmemoración del Día de la Bandera; el 30 de abril, festejo de Día del Niño; 5 de mayo, conmemoración de la Batalla de Puebla; en el mismo mes (día 10) el Día de las Madres; en junio, clausuras de fin de curso.

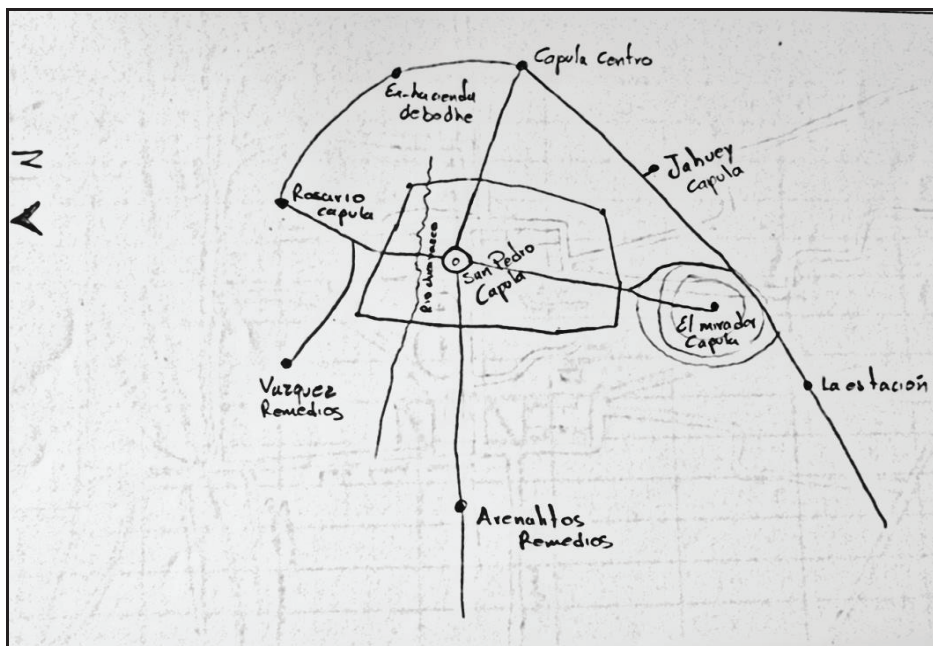
Las enfermedades que aquejan a las personas son: la diabetes, presión alta, enfermedad de la piel por las aguas contaminadas, durante todo el año. Por otra parte, los padecimientos de animales se describen como gripes (suelen presentarse en abril, uno de los meses calurosos y de sequía). Existen plagas de pulgón en la alfalfa, gusano barrenador en el maíz, chapulines en la alfalfa y araña roja en el maíz, durante todo el año.

A continuación se manifiesta la variación climática: las lluvias son en junio, julio y agosto; mientras que la temporada de calor es en los meses de febrero, marzo, abril y mayo; la sequía se manifiesta durante los meses de abril, mayo y junio; por último, las heladas son en los meses de enero, febrero, noviembre y diciembre.

Finalmente los canales Xotho y Alto, que pasan en la localidad son los que abastece a la población, aunque cabe mencionar que es agua no potable. Y todo el año padecen de agua para consumo humano.

IV. Croquis regional y de la localidad

En la siguiente imagen de acuerdo a la información de los pobladores se ubica espacialmente San Pedro Capula en relación a las localidades vecinas, es posible apreciar la cercanía con Capula Centro (de la cual se separó).



Croquis regional de la localidad de San Pedro Capula

V. Adscripción y prácticas culturales

La adscripción y las prácticas culturales son elementos que dotan la particularidad y por lo tanto la define frente a otras localidades, motivo por el cual se describen mes por mes los quehaceres que congregan a la población en torno a un objetivo y que constituyen la vida cotidiana de San Pedro Capula y brinda elementos para sustentar o rechazar si su vida social es de carácter indígena.

Enero

En este mes no se mencionó por los informantes ninguna fiesta o celebración.

Febrero

Día 2. Bendición de Semillas

Se lleva a cabo la celebración de misa para la bendición de semillas que se usara en la siembra durante el año.

Día 24. Día de la Bandera

Se realizan honores y un programa cívico que rememora el origen de la Bandera Nacional; esto lo organizan los maestros para la participación de alumnos, padres de familia y la población en general.

Marzo y abril:

Se celebra la Semana Santa, dependiendo de la fecha que caiga de acuerdo a la iglesia católica.

Abril

Día 30. Día del Niño

Con un programa cívico, convivio con todos los maestros, padres de familia y maestros, se lleva a cabo la celebración; finalmente se hace la entrega de un obsequio en caso de que haya algún patrocinador.

Mayo

Día 3. Petición de lluvias

Se realiza una misa para invocar las lluvias que serán las que den vida a la vegetación y alimento de la localidad.

Día 5. Batalla de Puebla

Se realiza un homenaje por la conmemoración de la Batalla de Puebla; participa toda la localidad a petición de maestros y padres de familia.

Día 10. Día de las Madres

Esta fecha se realiza un convivio con todos los alumnos, maestros y las madres de familia.

Junio

Clausuras

A finales del mes se celebra las graduaciones para los que egresan de algún nivel educativo y se hace la entrega de documentación.

Días 28 al 30. Fiesta Patronal

En honor de San Pedro Apóstol se desarrollan los festejos; quienes organizan este evento es la Delegación y Comité de Feria, por lo que durante todo el año se dedican a recabar fondos para poder recolectar recursos y realizar las actividades planeadas.

El día 28 es la llegada de las imágenes de localidades vecinas, se realiza una misa de bienvenida y convivio general; el 29 es la festividad importante en el que se le cantan las mañanitas al Santo Patrono y al terminar se reparte el desayuno, previamente organizado por el Comité de Feria. Al medio día es la Misa Patronal a la que asiste toda la población.

El día 30 de junio es la despedida de las imágenes visitantes con un pequeño convivio.

Julio, agosto, septiembre y octubre

No se mencionó alguna fiesta o celebración durante estos meses.

Noviembre

Días 1 y 2. Día de Muertos

Cada familia realiza su ritual como desea pero lo más representativo que denota es la colocación de altares con jarrones de flores y velas que se encienden; además de la presencia de alimentos como el pulque, tamales, atole y mole. Al final de la fiesta hacen el intercambio de ofrenda y entrega de flores en las tumbas de los familiares recordados.

Diciembre

Día 12. Virgen de Guadalupe

Se realizan as tradicionales mañanitas a la Virgen de Guadalupe y un desayuno organizado por el Comité de la Iglesia.

Día 24. Posadas

Se celebran las Posadas del 16 al 24 con rosarios por las tardes y el último día se realiza el arrullamiento del Niño dios.

Características de las manifestaciones culturales de la localidad

Leyendas y lugares sagrados

Se negó la presencia de alguna leyenda tradicional dentro de la localidad.

Un lugar sagrado es la iglesia donde por lo regular celebran misas cada domingo.

Comida

La comida tradicional de la localidad es el mole rojo, cuando es la Fiesta Patronal toda la población católica es coordinada para poder realizar este banquete.

Música y danza

No se manifestó la presencia de algún músico o danzantes.

Vestimenta

En caso de la indumentaria diaria es pantalón de mezclilla y playera o camisa y zapatos en caso de los hombres; por otro lado las mujeres utilizan falda, blusa y zapatos. La vestimenta tradicional: en hombres son huaraches, pantalón y camisa de manta; falda y blusa de manta bordados.

Artesanías

Dentro de la localidad se fabrica el ixtle, su proceso es: obtener la fibra de la penca del maguey, se pone a asar y después se talla para lograr el hilo en mechón; posteriormente se deja durante la noche al sereno para que se ablande, se peina y finalmente se hila con el malacate; quienes se encargan de esto son las señoras y lo venden en localidades vecinas para hacer ayates.

Creencias

La creencia más representativa es la que corresponde a figuras religiosas, en primer lugar, por orden de importancia, se lo dan a San Pedro, Santo Patrono; la Virgen de Guadalupe, que se encuentra también en la iglesia.

Medicina tradicional

Para recuperar la salud, se mencionó la presencia de algunas señoras que se dedican a realizar curaciones como: mal de ojo y de aire, caída del cuajo, caída de la mollera, lo curan con limpias y tés de yerbas; las señoras no cobran por su apoyo a la curación y ellas aprendieron a curar por medio de sus ancestros.

No se dio cuenta de la presencia de yerbero, chupador, brujo, adivinador o partera; únicamente de dos curanderos, ambos son de la misma localidad; ellos realizan su trabajo cuando es solicitado por las personas que estén enfermos; dentro de su actividad ponen brasas de lumbre, pirul, reliquia y ruda, con ello se le hace la limpia a la persona enferma y se le invoca ayuda en oración.

Se informó también de una persona que sabe sobar, una mujer de 30 años de edad que cobra 50 pesos por la curación; aprendió este oficio por su familia y las personas que recurren a ella es porque están enfermos de algún dolor estomacal o que hayan sufrido alguna fractura.

También se habló de la presencia de una señora que reza, no cobra por su servicio y por lo regular participa en sepelios de la localidad.

VI. Las asambleas. ¿Qué tipos de asambleas hay?

La estructura interna de San Pedro Capula consta de comitivas propias de la localidad e institucionales, las cuales tienen comunicación directa con la Delegación que es la máxima autoridad de la localidad.

La asamblea más importante es la Comunitaria que se dirige a la mayoría de población (por ser mayores de edad, menores casados o que han dejado de estudiar, además de las madres solteras y mujeres que se encuentra dentro del padrón de terrenos comunales). Se encabeza por el Delegado Municipal y sus Colaboradores, donde se trata la elección de autoridades locales; también se encargan de velar por las necesidades de la localidad, vigilar el orden, así como gestionar trabajo comunitario para bienestar de la misma.

Por otra parte las asambleas bajo la responsabilidad del resto de los comités existentes en la localidad atañen a las personas que pertenecen a una categoría específica, por ejemplo padres de familia de los diferentes niveles Educativos, Salud, Canales, Agua Potable y Religioso, en donde cada uno trata asuntos particulares de acuerdo al rubro que encabece cada uno.

Lo antes señalado manifiesta el orden de acuerdo a cada comitiva, para que San Pedro Capula sea una localidad coordinada para su propio crecimiento.

*Autoridad local

*Infraestructura

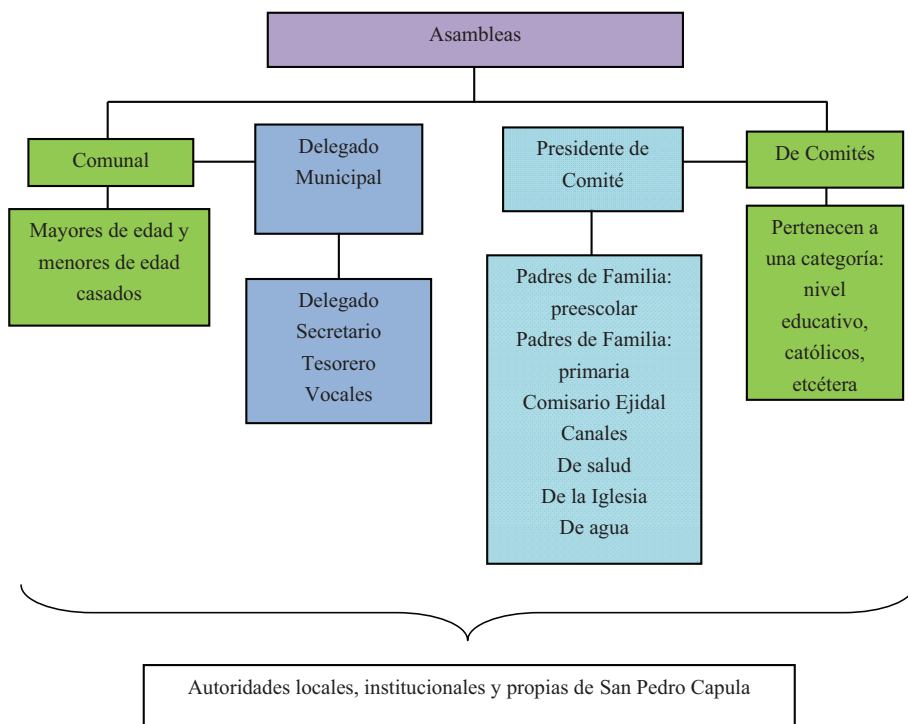
*Educación

*Salud

*Religión

VII. Estructura interna

Estructura de la organización de San Pedro Capula, Ixmiquilpan, Hidalgo, 2013



El Delegado Municipal y Colaboradores: Secretario, Tesorero y Vocales, son las autoridades locales elegidas por la con población para una duración de un año. A ellos les compete la convocatoria de la Asamblea Comunal donde se eligen a las nuevas autoridades de este carácter, se informa todo lo que realiza para el apoyo a la localidad, convocatoria para realizar trabajo comunitario y la comunicación directa con autoridades municipales y dependencias federales para exponer sus necesidades y gestionar trabajos con bienestar de la localidad.

Los comités institucionales refieren a educación en los dos niveles presentes en la localidad: preescolar y primaria, tienen como característica su conformación y duración, esto es un secretario, tesorero y vocales por el lapso de un año; sabemos que su elección corresponde a los padres de familia; cada uno en función del rubro que encabeza trata asuntos específicos con la porción de población que corresponde, de los dos podríamos resumir en: velar por las necesidades de la institución que encabeza cada comité.

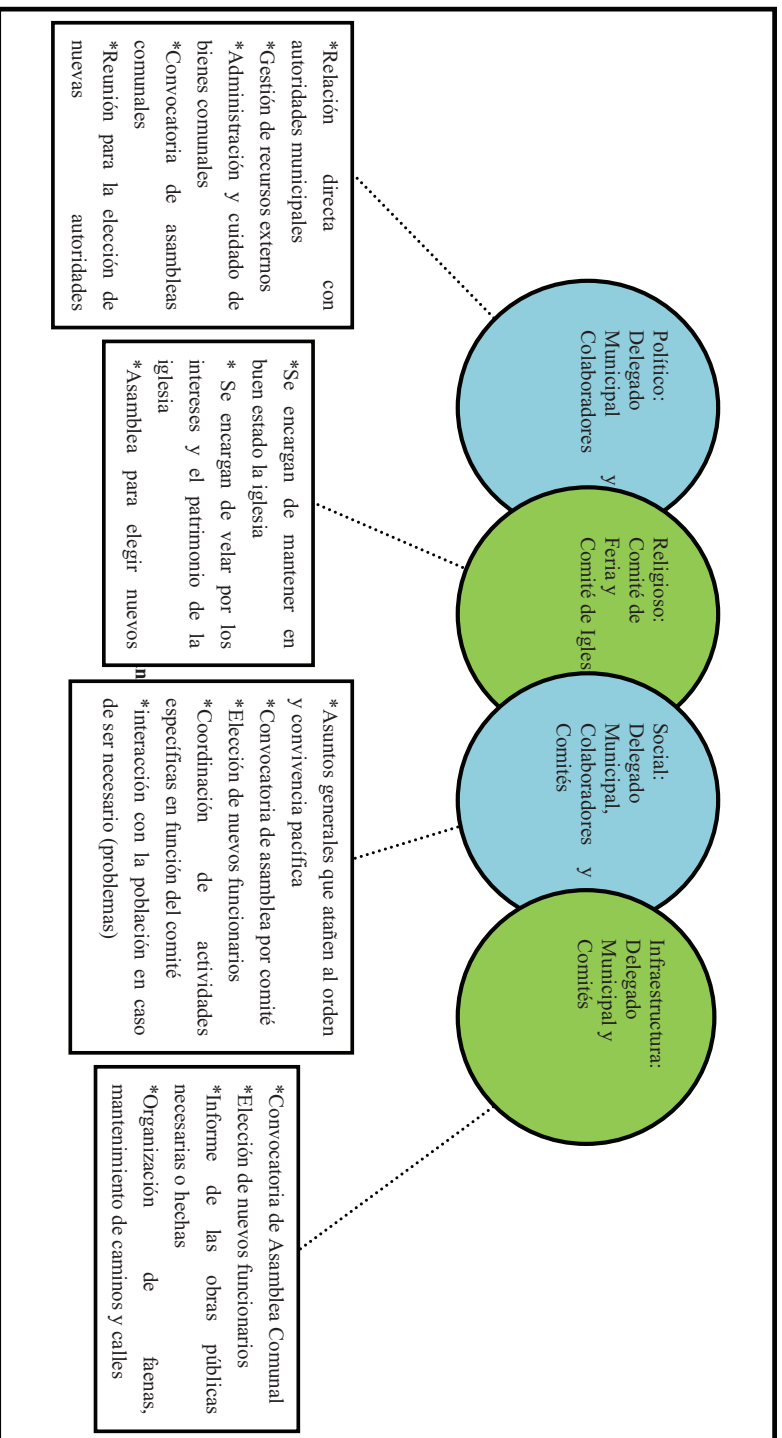
Por otro lado uno de los comités propios de la localidad es el de Comisariado Ejidal, integrado por un Presidente y el Consejo de Vigilancia, su elección depende de una asamblea con los integrantes del ejido; su función es la vigilancia y buen uso de las tierras ejidales con una duración de tres años. La asamblea que convoca es Ejidal y se centra en la exposición de lo que atañe a este rubro y lo que implica el ostentar el cargo, así como la elección de los siguientes funcionarios.

De este mismo carácter encontramos el Comité de Canales, que está presente en las Asambleas Comunales en coordinación con el Delegado Municipal y sus colaboradores, se integra por Presidente, Secretario, Tesorero y Vocal; su función es vigilar que los canales estén en buen estado y que doten de buen servicio a las tierras de cultivo; tiene una duración de un año; la asamblea en la que participa es de carácter comunal donde da cuenta de lo que le corresponde y se eligen en su momento los siguientes habitantes que conformarán el comité.

En cuanto respecta al Comité de Salud está integrado tres Vocales los cuales se encargan de avisar para para las pláticas y consultas de las beneficiarias del Programa Oportunidades.

El Comité de Feria está constituido por un Presidente, Secretario, Tesorero y dos Vocales, quienes se encargan de organizar a la población para el día de la Fiesta Patronal; su duración es de un año.

El Comité de Agua consta de un Presidente, Secretario y Tesorero, ellos se encargan de pasar cada mes en los domicilios para checar el consumo de agua; su duración es por un año.



VIII. Participación de la mujer en la organización interna

La participación de la mujer en San Pedro Capula se ve ejemplificada en con la representación de diferentes comités tales como de Canal, de Agua y dentro de los grupos de trabajo como: el Programa Oportunidades de la SEDESOL (dirigido a familias de escasos recursos, brindándoles apoyo económico para alimentación y desarrollo en las localidades de México). No se ferió a la posibilidad de ser electas en las asambleas comunitarias para ocupar los cargos máximos, es decir, los correspondientes a la Delegación Municipal.

IX. Presencia del trabajo de beneficio común (faena o servicio público)

Las faenas, el trabajo en beneficio común, dependen en su organización y convocatoria del Delegado Municipal y sus colaboradores, así como de diferentes comitivas que conforman en los niveles educativos, de acuerdo a las necesidades que se generen dentro de cada rubro.

Los convocados a participar son personas con las siguientes características:

- *Hombres de 18 a 60 años de edad.
- *Madres solteras o mujeres titulares de alguna propiedad.

Mientras que los niños, personas de la tercera edad (60 años de edad) y esposas de ciudadanos activos, quedan excluidos de estas actividades.

Para los habitantes que están obligados a acudir y faltan, la asamblea impone una multa o algún trabajo comunitario para reponer la inasistencia, para poder corroborar su asistencia se hace un pase de lista para checar faenas al finalizar cada jornada.

Actividades que comprenden las faenas:

- *Mantenimiento y limpieza de caminos para mejorar el acceso a la localidad.
- * Limpieza de iglesia y delegación.
- *Limpieza de calles.

X. Costumbre jurídica, resolución de conflictos, tipificación de faltas y delitos

La organización interna del lugar en el tratamiento de faltas y delitos, resolución de conflictos y frecuencia de faltas y delitos, es un elemento que vincula la vida cotidiana de la localidad. Para el caso de San Pedro Capula si existe un reglamento interno que regula todas las acciones de los ciudadanos.

Tipo de faltas frecuentes que se cometen en la localidad	Perfil de la persona que los comete (Sexo, edad)	Forma de denunciar la falta (¿A quién se dirigen para hacer la queja?)	¿Quién recibe la denuncia y qué autoridad comunitaria es la que recibe la queja?	¿Cuáles son las faltas que se resuelven en la localidad?	¿Qué autoridad comunitaria interviene para resolver los conflictos?	¿Cuáles son las sanciones más comunes que se aplican?
1. Problemas por linderos	Indistinto	Delegado Municipal	Delegado Municipal	Afectación en propiedad ajena	Delegado Municipal	Se realiza trabajo comunitario

Se señalan como principal falta, el deslinde de terrenos, ya que no respetan los límites descritos en los títulos de propiedad; estos casos se turnan a la máxima autoridad local, que es el Delegado Municipal; las sanciones que se imponen son trabajos comunitarios.

Se argumenta que nunca se han presentado conflictos que ameriten la intervención de autoridades distintas a las locales, pues se han logrado acuerdos internos para la resolución de estas situaciones, lo cual reafirma que normatividad está basada en usos y costumbres.

Santa Ana (Barrio de Progreso)



Créditos

Participante	Cargo
Armando Chávez Rodríguez	Delegado Municipal
Carmen López Muños	Presidenta del Comité de Salud
Tomasa Nopal Ñonte	Presidenta del Comité de Agua Potable
Lorenzo Rubio Reséndiz	Consejo de Ancianos
Guillermo Salvador Ramos	Consejo de Ancianos
Flavio Martínez Arriaga	Consejo de Ancianos
Julián Álvarez García	Consejo de Ancianos
Tomasa Quintero Hernández	Consejo de Ancianos
Consejo de Ancianos	Consejo de Ancianos

I. Identificación general

La presente monografía pretende exponer la vida social de la localidad de Santa Ana (Barrio de Progreso), municipio de Ixmiquilpan, y las características particulares que sus habitantes dan a este espacio geográfico, por lo que se referirán algunos aspectos históricos, territoriales, demográficos, así como la descripción del significado que los habitantes atribuyen a su localidad en torno a lo indígena o no indígena.

La localidad se funda en el año de 1918, y lleva el nombre de Santa Ana en honor al presidente de la República Mexicana Antonio López de Santa Ana, quien durante su paso por Ixmiquilpan descansó en la comunidad. Anteriormente pertenecía a la comunidad de Progreso, pero las personas empezaron a comprar terrenos para el cultivo y poco a poco se empezó a habitar el lugar, en la actualidad todavía se recuerdan los nombres de los fundadores: la señora Rosa Fuentes, Margarita Cornejo, Epifanio Jiménez, Sixto Jiménez, Aurelia Muños, Sebastián Cerón, Macaria Pérez, Anastasio Jiménez, Juan Mendoza Bautista, Maximiliano Pérez, Andrés Fuentes y Gregorio Huerta, primer Delegado.

De acuerdo con el censo realizado por las autoridades de la localidad, se contabilizaron 311 hombres (considerando niños y jóvenes) y 379 mujeres (contando niñas y jóvenes), haciendo un total de 690 habitantes. Mientras que el INEGI reporta en el censo de 2010 un total de 114 habitantes, de los cuales 52 son hombres y 62 mujeres.

La lengua indígena que se habla es hñä-hñú, el Delegado Municipal y los informantes mencionan que sólo 20 hombres y 30 mujeres la hablan, hay 50 personas bilingües, es decir, hablan alguna lengua indígena y español, y que el resto habla español como lengua materna. Al respecto el INEGI 2010 expone que 8 personas de 3 años y más hablan alguna lengua indígena; y 8 habitantes, en el mismo rango de edad, hablan alguna lengua indígena y español.

La población analfabeta en la comunidad, de acuerdo con los datos proporcionados, suma 170 hombres y 175 mujeres, lo que representa casi el 50% de los habitantes, integrado en su mayoría por personas mayores. El INEGI (2010) alude la existencia de 3 personas entre 8 y 14 años que no saben leer y escribir; y 6 habitantes de 15 años y más analfabetas.

En cuanto a la composición religiosa de la localidad los informantes no dan un posible porcentaje y mencionan que hay un mayor número de católicos, aunque también hay protestantes, testigos de Jehová y cristianos que no han contabilizado. El INEGI (2010) expone que hay 82 católicos; 16 adeptos a religiones protestantes, evangélicas y bíblicas diferentes de las evangélicas; 11 personas pertenecen a religiones distintas a las anteriores y 5 manifiestan no tener religión.

Las viviendas están construidas principalmente con block y losa, por lo regular todas las casas tienen baño con drenaje, en la cocina la mayoría cuenta con gas; aunque aún hay casas que están construidas con techos de lámina y pisos de tierra; la mayoría tiene de tres a cuatro habitaciones y las familias están compuestas de entre 5 y 6 integrantes.



Vivienda

Los servicios con los que cuentan en las viviendas son agua potable, luz eléctrica y drenaje; también hay teléfonos fijos y algunas personas tienen teléfono móvil, además de radios, televisión y licuadora.

Los animales domésticos con los que cuentan son gallinas, patos, puercos, borregos, perros y gatos.

La infraestructura de la localidad no es muy variada, no existen escuelas y los estudiantes asisten a la escuela de la comunidad de Progreso que se encuentra a aproximadamente a 10 minutos de distancia. Tampoco hay centro de salud, clínica, panteón, canchas deportivas, auditorio, mercado o plaza; pero sí hay cinco tienditas, algunas es posible verlas porque están a la orilla de la avenida principal. La delegación municipal es el centro de reunión de

las asambleas, disponen también de un centro de desarrollo comunitario, espacio en el que se imparten las pláticas a las beneficiarias de apoyos públicos.

A la localidad se llega por la carretera municipal, ya sea en vehículo propio o en combis (colectivos) que pasan cada 20 minutos con rumbo al centro de Ixmiquilpan, de donde parten.

Los habitantes de la localidad se reconocen como población indígena, según ellos sus antepasados eran indígenas, continúan con algunas tradiciones como la forma de cocinar y el uso del metate y el molcajete; la preparación de nixtamal para las tortillas y cocinar con leña. Además la existencia de sus Asambleas Comunitarias, faenas, la aplicación de sanciones de acuerdo al reglamento interno de la localidad, herederos de sus antepasados, la realización de las Fiestas Patronales y recorridos con los santos en las casas.

II. Cronología histórica mínima

Año	Suceso principal	Descripción
s. XIX	Descanso del Presidente Antonio López de Santa Ana	La comunidad conmemora y recuerda la visita de Antonio López de Santa Anna cuando fue Presidente.
1918	Fundación de la localidad	Se funda la localidad de Santa Ana siendo ésta anteriormente parte de la comunidad de Progreso.
1955	Se llevan el Cristo Patrono	Se extrae del rancho Mirador un Cristo hecho con caña de maíz, llevado a la iglesia de San Miguel Arcángel.
1965	Explosión	Se presenta una explosión en un taller de cohetes (fallecen tres personas).
1980	Electrificación de la comunidad	Se electrifican las primeras casa de la comunidad.
1983	Granizada Se distribuye agua potable	Cae fuerte granizada de 30 cm de altura y afecta los cultivos. Se implementa el sistema de agua potable.
1992	Drenaje	Se implementa el sistema de drenaje en la comunidad.

Como se puede apreciar en la tabla anterior los hechos relevantes corresponden a la fundación de la localidad en 1918, de la que obedece su nombre en honor al Presidente Antonio López de Santa Anna; otro suceso que se recuerda fue la explosión de cohetes provocando tres muertes.

La inserción del drenaje en 1992, la llegada de luz eléctrica en 1980 y la fuerte granizada que afecta viviendas y cultivos son sucesos que están presentes en el recuerdo de los informantes.

III. Ciclo anual (actividades económicas, emigración, ritos, fiestas y modo de celebración)

El ciclo anual de la localidad está constituido por los aspectos agrícolas, culturales, religiosos, festividades o celebraciones. En su conjunto constituyen las características que indican la unidad de Santa Ana (Barrio de Progreso), al reflejar lo que les resulta importante celebrar y las actividades que se deben realizar para vivir el día a día de acuerdo con sus parámetros.

Actividad Económica	E	F	M	A	M	A	M	J	J	A	S	O	N	D
Ciclo agrícola														
Maíz		Siembra			Desyerbe					Cosecha				
Frijol		Siembra			Desyerbe					Cosecha				
Otros productos: legumbres	Se siembran todo el año													
Fiestas	E	F	M	A	M	A	M	J	J	A	S	O	N	D
Fiesta del pueblo														
Patronal									Día 17 al 27					
Carnaval														
Ceremonias														
Escuelas					Día de las Madres				Clausuras					

Fiestas	E	F	M	A	M	A	J	J	A	S	O	N	D
Otras							Rosarios					Día de Muertos	Posadas
Enfermedades	E	F	M	A	M	A	J	J	A	S	O	N	D
Personas	Gripes y bronco_ neumonía												Gripes y bronco_ neumonía
Animales				Gripes									
Plagas	Gusanos en la lechuga												
Epidemias													
Otras													
Clima	E	F	M	A	M	A	J	J	A	S	O	N	D
Lluvias													
Calor													
Sequía													
Heladas													
Tormentas													
Otros													
Escasez de agua	E	F	M	A	M	A	J	J	A	S	O	N	D
Fuente principal de abastecimiento de agua:	Manantial de la comunidad de Maguey Blanco												

La agricultura es una de las actividades principales de los pobladores, lo que se siembra con más frecuencia son las legumbres, debido al corto tiempo de su producción; es posible hacer varias cosechas durante el año. Mientras que el maíz y el frijol sólo se siembran una vez al año debido a que es más tardado el proceso de crecimiento y producción. Los meses de siembra de maíz y frijol son entre febrero y abril, para obtener la cosecha en agosto.

Hablemos ahora de las fiestas que se realizan en la comunidad que comienzan con el Carnaval en la última semana de marzo y a principios del mes de abril. El 10 de mayo, Día de las Madres, se trata de un festejo escolar en el que participan los maestros y los Comités de Padres de Familia; además de las clausuras. Durante los meses de mayo, junio y julio se realizan rosarios para la Virgen de Guadalupe y al Sagrado Corazón de Jesús.

La Fiesta Patronal se celebra del 17 al 27 de julio, es organizada por los Mayordomos y una familia. Inicia con una novena (rezo) el día 17 y termina el 25 del mismo mes, el día 26 a las 6:00 horas se tocan las mañanitas en honor a la Virgen y más tarde se realiza una procesión por las calles para finalizar con una misa.

El Día de Muertos también es celebrado pero de una manera familiar del 31 de octubre al 2 de noviembre; cada familia coloca un altar en su casa, donde se le ofrece ofrenda a los muertos de acuerdo a los gustos que tuvieron en vida. Las tradicionales Posadas también son celebradas cada año durante los 9 días que marca la tradición, y que van del día 16 al 24 de diciembre.

Los informantes mencionan respecto a las enfermedades que las más comunes son la gripe y malestares de estómago por los cambios de temperatura.

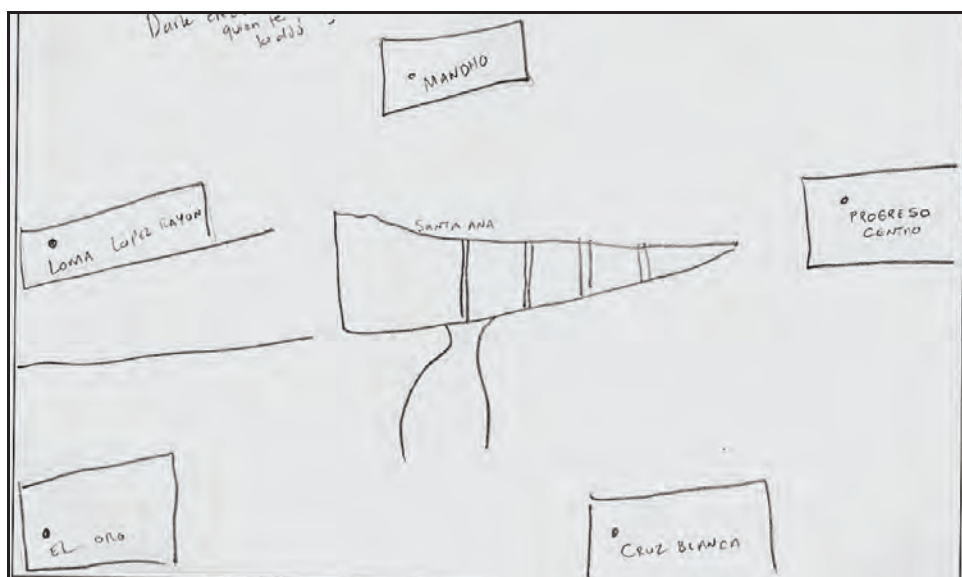
Los meses de lluvia son de mayo a agosto; la temporada de sequía se presenta durante marzo, abril y mayo, mismos meses en los que el calor es intenso; mientras que las tormentas se presentan durante el mes de julio; las heladas comienzan en noviembre y culminan hasta enero.

Los informantes no mencionaron que se presente escasez de agua durante el año; la principal fuente de ésta es un manantial de la localidad de Maguey Blanco, rumbo al municipio de Progreso de Obregón.

Para la agricultura se emplea el agua del canal que se extrae del río de agua poco favorable para el consumo humano.

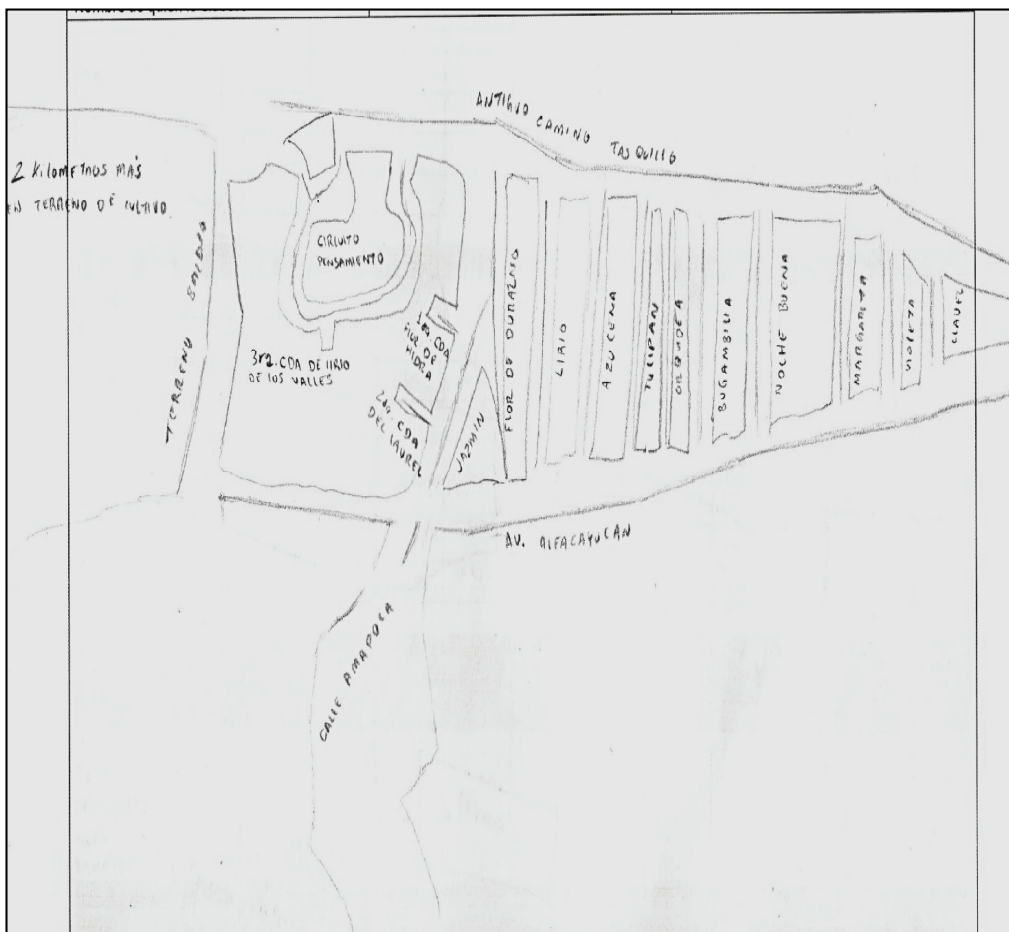
IV. Croquis regional y de la localidad

En la siguiente imagen, de acuerdo a la información de los pobladores, se ubica espacialmente Santa Ana (Barrio de Progreso) en relación a las comunidades vecinas.



Croquis regional de la localidad de Santa Ana (Barrio de Progreso)

A continuación se da cuenta de la constitución local, por lo que destacan elementos de infraestructura y calles.



Croquis de Santa Ana (Barrio de Progreso)

V. Adscripción y prácticas culturales

La adscripción y las prácticas culturales son elementos que dotan de singularidad y por lo tanto definen a una localidad frente a otras, motivo por el cual se describen mes por mes los quehaceres que congregan a la población en torno a un objetivo y que constituyen la vida cotidiana de la comunidad de Santa Ana (Barrio de Progreso) y brinda elementos para sustentar o rechazar si su vida social es de carácter indígena.

Enero y febrero

No hay celebraciones.

Marzo y abril

Carnaval

Las celebraciones empiezan los últimos días del mes de marzo y los primeros del mes de abril.

Mayo

Se celebra en las escuelas el Día de las Madres, con apoyo de la comunidad escolar y varias instituciones educativas.

Rosarios a la Virgen de Guadalupe.

Junio

Se rezan rosarios al Sagrado Corazón de Jesús.

Julio

Fiesta Patronal

Celebrada del 17 al 27 de julio. Es organizada por los Mayordomos que se encuentren a cargo; inicia con tradicional novena el día 17 y culmina hasta el 25, el día 26 a las 6:00 horas se tocan las tradicionales mañanitas en honor a la Virgen, para terminar con la celebración se realiza una procesión por las calles y se hace una misa.

Rosarios a la Virgen de Guadalupe.

Agosto y septiembre

No existen festejos.

Octubre y noviembre

El Día de Muertos es celebrado del 31 de octubre al 2 de noviembre; en estas fechas las personas ponen ofrenda en sus casas, lo que se ofrece en los altares es lo que a los muertos les gustaba en vida, también realizan visitas al panteón.

Diciembre

Celebración de las Posadas de 16 al 24.

Características de las manifestaciones culturales de la localidad

Leyendas y lugares sagrados

Los informantes mencionan que cada año celebran una misa en un lugar donde hay piedras que ellos llaman Las Bóvedas, debido a que antes había un cristo en ese lugar.

Comida

No se da información al respecto.

Música

No se proporcionan detalles.

Vestimenta

Hombres y mujeres en algunas festividades usan la ropa tradicional, ésta es de manta y se trata de blusas bordadas, camisas y sombrero. Los niños sólo se visten con ropa de manta cuando hay actividades religiosas.

Creencias

Se dice que el mal de ojo provoca en los niños dolor e inflamación de estómago, mucho llanto y en ocasiones cuando no les dan una limpia pueden morir. La limpia consiste en frotarles con hierbas. También a las personas adultas les puede dar un mal de ojo, adquirido porque otra persona tiene malas energías y al estar en contacto con el niño o el adulto se los transmite.

Medicina tradicional

Para recuperar la salud, los informantes mencionaron las prácticas de medicina tradicional a través de un yerbero que atiende en su casa empachos y mal de ojo. Hay dos sobadores que curan de golpes y torceduras, atienden en su propia casa y cobran \$50 pesos. Mientras el rezadero no cobra, únicamente se queda con propinas, reza en rosarios, novenas y sepelios.

VI. Las asambleas. ¿Qué tipos de asambleas hay?

La estructura interna de la localidad se esquematiza en el siguiente diagrama, que tiene como objetivo conocer el orden y la organización de Santa Ana (Barrio de Progreso); la comunicación con las autoridades municipales y la promoción de actividades asignadas a los diferentes comités con un objeto específico. La estructura observada deviene de la existencia de autoridades locales y comités institucionales.

Las asambleas por parte del Comité de Agua Potable son convocadas por el Presidente de dicho comité en colaboración con su Secretario y Vocales; los asuntos que se tratan son sobre los pagos del servicio y mantenimiento del sistema de tubería y depósitos, las personas que pueden asistir a este tipo de reuniones son los beneficiarios del servicio.

Las Asambleas de Salud son convocadas por su Presidente, el comité está conformado por un Secretario y un Tesorero. Los asuntos que se tratan son sobre la vacunación de perros y gatos así como la limpieza de la calles. Las personas que asisten son los beneficiarios por parte de algún programa de gobierno (como Oportunidades).

El Comité de Drenaje tiene misma estructura que los demás comités; se convoca a las asambleas para tratar asuntos sobre el mantenimiento del mismo; pueden participar los padres de familia.

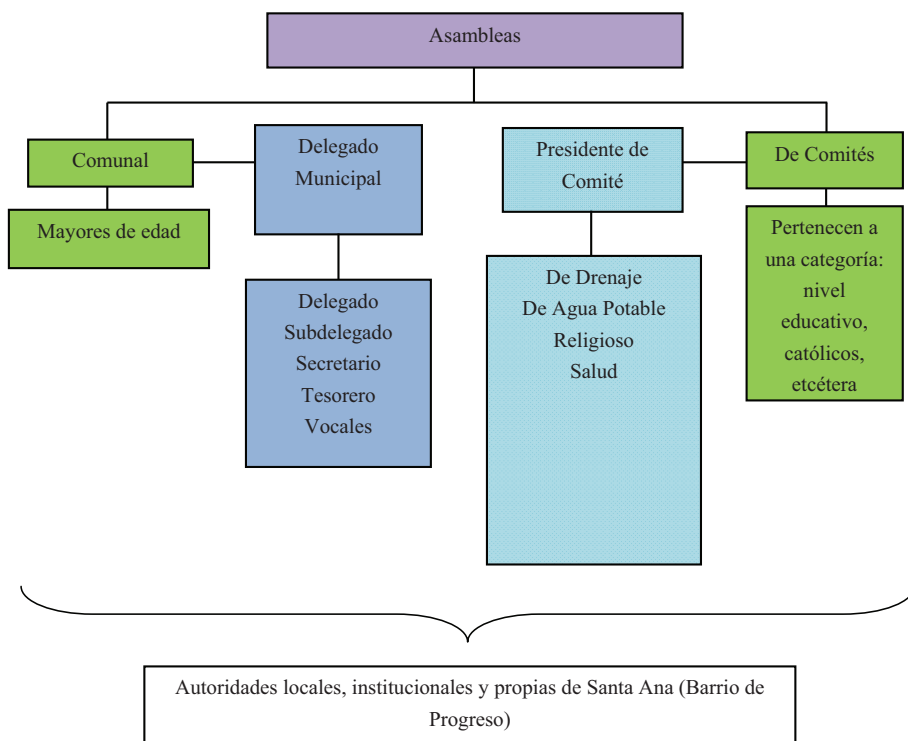
El Comité Religioso cuenta con un Presidente y un Tesorero, asiste a la asamblea la comunidad católica.

Lo apenas señalado constituye un elemento muy importante de la localidad pues la estructuración y conformación de los comités que han hecho denota lo trascendente que resulta el aspecto que a cada una compete y que podemos resumir en:

- *Autoridad local
- *Servicios públicos
- *Infraestructura
- *Educación
- *Agrario
- *Religión

VII. Estructura interna

Estructura de la organización de Santa Ana (Barrio de Progreso), Ixmiquilpan, Estado de Hidalgo. 2013



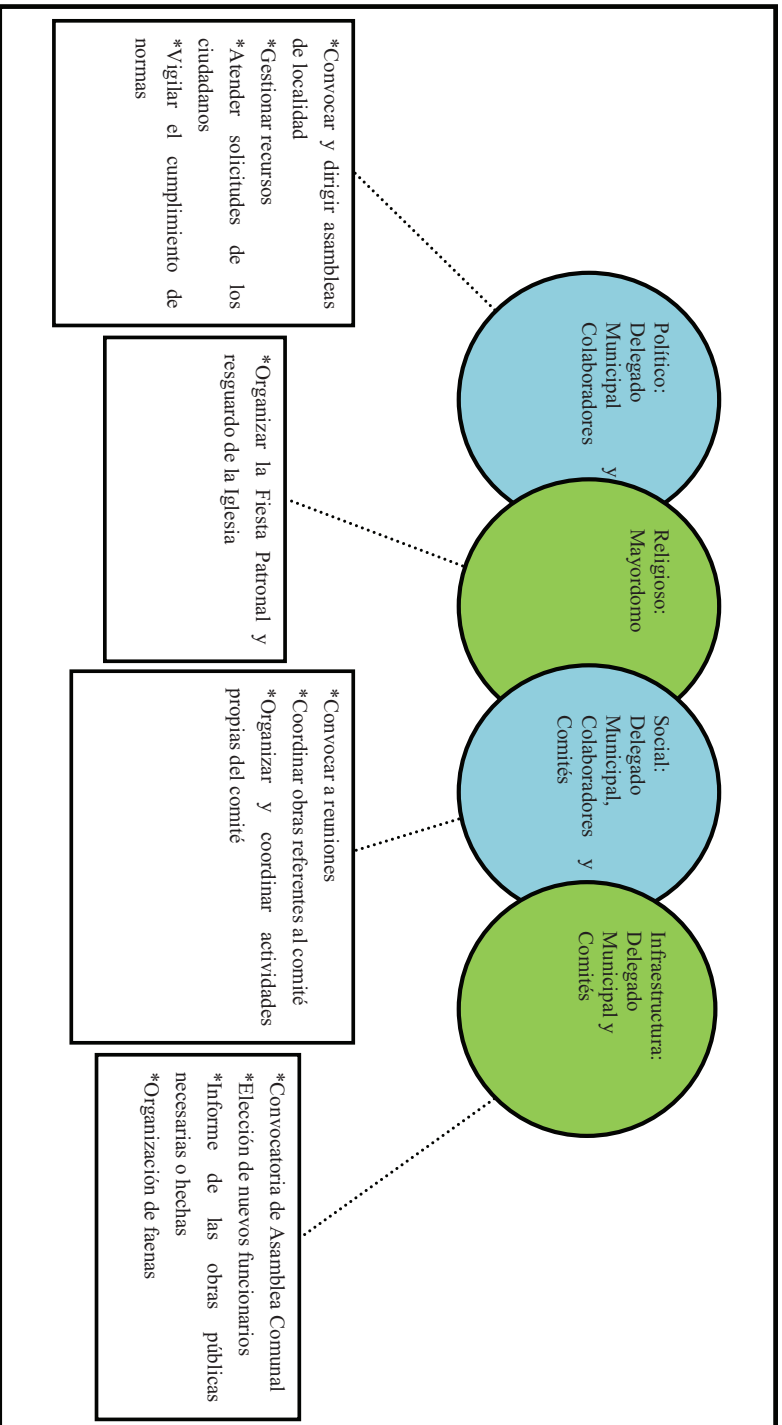
Las autoridades locales son elegidas en una asamblea donde se nombra al Delegado Municipal, Subdelegado, Secretario y Tesorero. Los Comités de Oportunidades son formados con el objetivo de que se cumplan los requisitos por parte del programa y el tiempo de duración es de tres años, quien otorga el nombramiento es personal del programa.

El Comité de Hábitat se encarga de vigilar que los trabajos de la comunidad se lleven a cabo, tiene un Representante, quienes le otorgan el nombramiento son las autoridades municipales.

Por último se cuenta con el Comité de las Fiestas Patronales o Religiosas donde sólo participan los creyentes, por lo regular se nombran Mayordomos que apoyan a la familia que le toca organizar la Fiesta Patronal.

Cada uno de los comités en función del rubro que encabeza trata asuntos específicos con la porción de población que corresponde.

Cargos y funciones principales de las autoridades de Santa Ana (Barrio de Progreso), Ixmiquilpan, Estado de Hidalgo. 2013



VIII. Participación de la mujer en la organización interna

Las mujeres de la comunidad han tenido una participación destacada en las distintas actividades que se realizan, así como los cargos de Presidentas de los diferentes comités que existen.

Las mujeres de la localidad tienen voz y voto dentro de las asambleas, y pueden participar en todos los comités, en todo tipo de actividades se pueden desarrollar, ya sea para el bien de la comunidad o para ellas. Los informantes mencionan que las mujeres pueden ocupar el cargo de Delegadas Municipales en ocasiones porque el esposo no se encuentra en el pueblo o porque ellas son quienes asisten a las asambleas.

Las Mayordomas se encargan de la organización de las Fiestas Patronales y del mantenimiento de la iglesia. Por ejemplo actualmente la Mayordoma es la señora Gabriela, quien organizará la fiesta del mes de julio.

IX. Presencia del trabajo de beneficio común (faena o servicio público)

Para el trabajo de beneficio común se convoca una asamblea donde el Delegado da a conocer los motivos por los cuales se requieren faenas y cooperaciones, de ese modo se vota para saber si están de acuerdo con los montos o el número de faenas. Se realizan anualmente cuatro faenas por parte de la Delegación.

Quienes tienen la obligación de hacer las faenas son las personas mayores de 18 años y los que no las deben hacer son los niños y ancianos.

La persona que no pueda asistir a realizar su faena correspondiente, puede pedirle a alguien más que la haga (se presenta un tipo de intercambio de faenas), si alguien no cumpliera se hace acreedor a una sanción que equivale a una multa en especie, según los informantes.

Las últimas faenas realizadas en lo que va del presente año han sido para la limpieza de las calles donde participan todos los ciudadanos, y para las festividades del Santo Niño de Atocha.

X. Costumbre jurídica, resolución de conflictos, tipificación de faltas y delitos

La localidad cuenta con un reglamento interno para el tratamiento de faltas y delitos por parte de los ciudadanos, pero en caso de que el que cometa la falta sea una persona externa, son las autoridades municipales quienes se encargan de su proceso.

Tipo de faltas frecuentes que se cometen en la localidad	Perfil de la persona que los comete (Sexo, edad)	Forma de denunciar la falta (¿A quién se dirigen para hacer la queja?)	¿Quién recibe la denuncia y qué autoridad comunitaria es la que recibe la queja?	¿Cuáles son las faltas que se resuelven en la localidad?	¿Qué autoridad comunitaria interviene para resolver los conflictos?	¿Cuáles son las sanciones más comunes que se aplican?
1. Familiares	Hombres de 18 a 30 años	Delegado Municipal Juez menor	Delegado Municipal	Problemas matrimoniales	Delegado Municipal	Multas económicas
2. Propiedad privada	Ambos sexos de 30 a 45 años	Delegado	Delegado Municipal	Robo de animales u otras propiedades	Delegado Municipal	Reparar los daños y una multa
3. Alterar el orden público	Hombres de 20 a 40 años	Delegado	Delegado Municipal	Se le llama la atención a las personas ebrias en la calle	Delegado Municipal	Multa económica

Las multas económicas que se aplican de acuerdo al reglamento interno, es administrado por la Delegación para el mejoramiento de la comunidad. Los informes de las multas se presentan anualmente, para hacer cumplir el pago de la sanción se le notifica al municipio para que éste intervenga en caso de que el infractor no quiera pagar.

Cuando se presentan casos graves las autoridades se auxilian de las autoridades del municipio o del ministerio público.

Los informante mencionaron que el conflicto más reciente al que sean enfrentado tiene a aproximadamente ocho meses, y fue por la invasión de una persona de otra localidad, ocasionó destrozos y se vieron involucrados los habitantes.

Taxadho



Créditos

Participante

Carlos Daniel Villa

Severo López Pérez

Apolinar Ortiz Salud

Juan Pérez Pérez

Nicolás Ortiz Daniel

Pedro Daniel Martín

Tiburcio López Pérez

Cargo

Delegado

Tesorero

Juez Conciliador

Comité de Obras

Subdelegado

Comisariado Ejidatario

Vecino de la localidad

I. Identificación general

La presente monografía pretende exponer la vida social de la localidad de Taxadho, municipio de Ixmiquilpan, y las características particulares que sus habitantes dan a este espacio geográfico, por lo que se referirán algunos aspectos históricos, territoriales, demográficos, así como la descripción del significado que los habitantes atribuyen a su localidad en torno a lo indígena o no indígena.

Según los informantes el origen de la localidad se remonta a 1908 iniciando con entre ocho y nueve familias que iniciaron a asentarse en los alrededores de lo que hoy se conoce como Taxadho se rumora que la llegada de más personas fue por la cercanía a la Ex Hacienda de Ocotza lugar donde se establecieron algunos españoles generando en ese entonces fuentes de trabajo para los indígenas; la cercanía que se tenía con este lugar atrajo la llegada de nuevos individuos. Según los informantes fue en el gobierno de Ávila Camacho cuando las personas de la localidad solicitaron que sus tierras dejaran de ser propiedad privada debido a que con este sistema cualquier persona podía llegar a comprar tierras. Esto causaba molestia a los nativos de la región, la gestión de los habitantes fructificó y las tierras se convirtieron en comunales. Este régimen prevalece y las personas de la localidad no permiten actualmente la entrada de alguna persona que no pertenezca a la región con la excepción de aquellas que se casan con alguien que es nativo, de igual forma se prohíbe la venta de tierras a personas fuereñas.

Taxadho es una palabra compuesta del otomí T^ˆaxi: blanco y Do: piedra; que significa piedra blanca, se desconoce quien nombró así al lugar pero se sospecha que inició junto con la construcción de la primera carretera, al dejar al descubierto el tepetate que se ubicaba en el subsuelo y a exposición del sol este se torna de un color totalmente blanco, característica que le da el nombre a la zona.

El INEGI le otorgó a la localidad de Taxadho la clave 0130300047, y de acuerdo con sus autoridades, la población actual total es de 1758 habitantes, de los cuales 859 son hombres y 899 mujeres. Contrastando las cifras oficiales que INEGI (2010) reporta en el Censo del 2010 la población asciende a 1417 personas con 684 hombres y 733 mujeres.

La lengua indígena hablada en la localidad es el otomí, indicando los informantes que el 90% de la población lo practican, es decir, un aproximado de 1582 personas, el INEGI

(2010) señala que 811 habitantes de 3 años y más la hablan, lo referido por los informantes es que aproximadamente un 70% de la población (anteponiendo la cantidad total asumida por los mismos) es bilingüe, característica que se origina por el uso de la lengua indígena y el español, por su parte el INEGI (2010) alude a un total de 784 personas de 3 años y más en dicha categoría.



Piedra blanca abundante en Taxadho

El analfabetismo es un indicador importante que merece mencionarse los informantes comunican que cerca del 10% de las personas no saben leer bien ni escribir, con un resultado de 17 personas en total que no saben leer ni escribir bien. Por su parte el INEGI (2010) en 2010 señaló este indicador en dos grupos de edades: personas entre 8 y 14 años que no saben leer ni escribir y personas mayores de 15 años analfabetas, correspondiendo al primer grupo una cantidad de 10 personas y para el segundo 86.

La composición religiosa de la localidad, según los informantes,, se constituye principalmente de católicos y evangélicos; en un 55% por católicos, y el restante 45%, profesa la religión evangélica. INEGI (2010) en el 2010 nos presenta un total de: 1024

habitantes católicos y 378 adeptos a las religiones protestantes, evangélicas y bíblicas diferentes de las evangélicas y 13 personas que manifestaron no profesar ninguna religión.

La localidad, no está dividida, territorialmente por barrios o manzanas, más bien se compone en total por 17 calles y/o caminos, el territorio corresponde a tierras comunales con un total de 510 hectáreas con 602 comuneros y tierras ejidales con un total de 672 hectáreas y 117 ejidatarios. Los informantes mencionaron que el número de familias que se encuentra en la localidad son 451 distribuidas en 500 viviendas, existiendo una diferencia de 96 viviendas al comparar estas cifras con las dadas por el INEGI (2010), que señalan un total de 404 viviendas, de las cuales están habitadas 355.



Ganado común en la localidad

El tipo de vivienda se caracteriza en su construcción por block, tabique, lámina galvanizada en algunos casos de carrizo o penca de maguey, cartón y costera, estos últimos materiales son mínimos en las viviendas aproximadamente un 5% que se constituyen de este material pero aún existen y se conforman por cuatro o cinco habitaciones según sea el número de personas en la vivienda.

Los servicios con los que cuenta la vivienda típica de la localidad son principalmente la electricidad con un 90%, agua y drenaje con un 75%, gas el 40%, vehículo propio un 30%; en cuanto a teléfono en casa un 10%, celular 70% y boiler un 60%, en cuestiones electrodomésticas como el radio el 70%, televisión 90%, computadora 3%, servicio a internet 1%, licuadora 60% y refrigerados un 40%.

Los animales domésticos que frecuentemente se tienen son gatos y perros; por otro lado, los pollos, patos guajolotes, conejos, vacas, borregos, chivos y puercos son los animales de corral que poseen y que sirven de autoconsumo o bien para obtener algunos ingresos económicos.



Monumento a la patria

Respecto a la infraestructura de la localidad se cuenta con preescolar, primaria y escuela de educación superior, para el nivel de secundaria y bachillerato es necesario acudir a instituciones que se alojan fuera de la localidad; se cuenta con un Centro de Salud, un panteón al servicio de la localidad; para el desarrollo en el deporte se cuenta con canchas

deportivas tres de fútbol rápido y dos de básquetbol. En cuanto a la administración de justicia se cuenta con la Delegación, el aspecto cultural y las celebraciones se desarrollan en un teatro del pueblo; para el culto religioso, destaca la iglesia para la religión católica, un templo donde asisten evangélicos y una capilla, finalmente se cuenta con un monumento a la patria con una altura aproximada de 2.5 m.

No se cuenta con alguna clínica, mercado, plazas pero sí con algunas tiendas de abarrotes que son suficientes para la poca demanda que hay en la localidad, tampoco se cuenta con un auditorio, casa comunitaria y adoratorio.

El acceso a la localidad es a través de una carretera estatal regularmente se llega en vehículos, existe el servicio de transporte que es el colectivo, este tiene un horario de paso cada 10 o 15 minutos iniciando a las 6:00 y culminando a las 20:45 horas. El uso de bicicleta dentro de la localidad también es común pero en su mayoría para mayores de 40 años.

La localidad de Taxadho se conoce y reconoce como indígena por parte de sus habitantes, al asegurar que son herederos de un conocimiento ancestral, esto es un conocimiento heredado de esta condición, lo que se refuerza con el uso de la lengua indígena que persiste junto con su patrimonio cultural tratado más adelante.

II. Cronología histórica mínima

Año	Suceso principal	Descripción
1908	Fundación de la localidad	Se establecen en un principio aproximadamente seis familias dispersas a orillas de la localidad.
1926	Apertura de una brecha	Para ese año se abre un camino totalmente de terracería que daría paso de Pachuca a Ixmiquilpan centro, hoy en día es lo que se conoce como la carretera México-Laredo.
1927	Llega el asfalto de la brecha	Se comenta que el asfalto que utilizaban para la construcción de la carretera que venía de Pachuca para 1927 solo llega a la curva de Pastores que son los límites de la localidad.
1929	Primer profesor llega a la localidad	La localidad cuenta con el primer profesor quien imparte clases, aunque se desconoce a cuantos grupos, el llevaba por nombre Fidencio Zavala. La escuela donde impartía clases era de penca de Maguey y de adobe.
1936	Diseño de la localidad	Se diseñó el barrio y el trazo de calles y caminos, ubicando a las familias que se habían establecido en los diferentes lotes que se habían trazado.
1942	Se termina de edificar la escuela primaria	Estando en presidencia Lázaro Cárdenas se edifica la escuela primaria y se termina de construir como se conoce actualmente.
3 de agosto 1943	Se entrega un reconocimiento y titulación de propiedades comunales.	El documento avala el reconocimiento y titulación de las propiedades comunales siendo comisariado Pascasio Rangel Martínez.
1946	Comienzan a darse pláticas de fe evangélica.	La profesora Piedad Mayorga pionera en la fe evangélica es quien comienza a introducir la religión en la localidad.
1947	Destierro de una persona por abuso de autoridad.	Los lugareños tenían como propósito desterrar a Pascasio Martínez por abuso de autoridad. En esas fechas era el Delegado pero las personas cansadas de tanto atropello decidieron expulsarlo.

Año	Suceso principal	Descripción
1955-1960	Se inicia una persecución a evangélicos.	Los católicos impiden que la fe evangélica se desarrolle en la localidad, agrediendo con violencia toda reunión que realizaban los evangélicos, culminando con una muerte que tuvo como fin la paz entre las religiones. El finado fue el señor Victoriano Montiel Cerrito, los culpables fueron a la cárcel y tras su liberación los pobladores se reúnen y acuerdan dejar el pasado y respetar las nuevas creencias.
26 de marzo del 1963	Colocación de la primera piedra para la edificación del templo evangélico.	La esperanza de tener un lugar donde expresar la religión evangélica en esta fecha se posiciona la primera piedra indicando la construcción del templo.
1964	Filmación de la película "Simón del Desierto"	Se instala una producción con el fin de filmar la película "Simón del Desierto" lugar que escogieron por el clima seco que se pudo representar en el filme.
1968	Fabricación de postes de luz	Inicia la colocación de postes para la instalación eléctrica, en la localidad.
1969	Inauguración de la introducción de luz	Se inaugura la introducción de las instalaciones eléctricas comenzando con 29 usuarios en toda la localidad.
1976	Se registra un sismo	Informan que en 1976 ocurre un sismo que derrumba algunas casas de adobe, cerros y principalmente una barranca que hay en la localidad, lo que constituye la flora como los mezquites, garambullos, nopaleras y palmas son arrasados por el fenómeno.
18 de octubre 1987	Culmina la construcción de la capilla católica	Para el mes de octubre la capilla católica termina de construirse y en su inauguración acude a presentar la primera misa el padre Linno Gusonit que radicaba en Dios Padre.
10 de octubre 1994	Constitución del desarrollo de la Institución Infantil	Se constituye lo que ahora se conoce como la institución infantil la cual es apoyada por el Fondo para Niños de México esta inicia con un total de 400 niños que recibieron apoyo hoy en día aun esta activa esta institución.

Año	Suceso principal	Descripción
1995	Perforación de un pozo de agua	En ese entonces el Presidente del agua Apolinar Ortiz Salud hoy en día Juez Conciliador pide al gobierno la perforación de un pozo para abastecer a la localidad de agua potable, por lo que el pedido es escuchado y en 1995 se hace la perforación del pozo. Sin embargo, no sirvió para consumo humano ya que las aguas subterráneas que yacían, se contaminaron privando a los lugareños de este servicio.
1996	Descubrimiento del manantial	Informan que el descubrimiento del manantial lo hace el señor Leoncio Pérez Otero vecino de la localidad quien por un sueño fue dirigido al lugar donde encontraría el nuevo sustento de agua potable, al ser guiado y descubrir que su sueño era realidad oculta el secreto. También se dijo que el hallazgo del manantial fue visto por un señor llamado Leoncio Pérez quien pastoreaba sus borregos y al observar demasiada humedad comienzan a excavar. El lugar donde se ubica el manantial, fue por un tiempo un lugar prohibido para las mujeres según la creencia de los pobladores ellas no debía verlo porque el agua se secaría, en el presente es de donde se abastecen los hogares de agua potable.
1996	Caída de una tromba	Se registra un fenómeno natural transcendente, la caída de una tromba notifica la muerte de tres personas en el Tephe.
1997	Edificación de la UPN	Se completa la construcción de la Universidad Pedagógica Nacional (UPN) y la inaugura el ex gobernador Manuel Ángel Núñez Soto.
2001	Creación de un jardín botánico	Se cimenta un jardín botánico en lo que pertenece a los ejidos de Taxadho, se cuenta con diferentes plantas de usos diversos como medicinales, ornamentales, artesanales, además cuenta con diferentes actividades turísticas como tirolesa, bicicletas, palapas, en este mismo lugar también se encuentra un mirador de las estrellas equipado con telescopios.
2004	Se alinea la primera calle para pavimentarla.	Se emprende el camino hacia la pavimentación de las calles, en el 2004 se prepara y se alinea la primera de las 17 calles con las que ahora son parte de Taxadho y en este año se pavimentan.
6 de abril 2004	Banderazo de inauguración de la autopista México-Laredo	Lanzamiento del banderazo para la inauguración de la autopista México-Laredo.

Año	Suceso principal	Descripción
31 de octubre 2005	Colocación de la primera piedra del Hospital Regional del Valle del Mezquital	Taxadho fue el lugar escogido para edificar el nuevo Hospital Regional en el 2005 año en que se colocó la primera piedra que será la primicia de la construcción.
2007	Ataque de enjambre de abejas	Se reúnen ejidatarios para faena y por uno de los ejidatarios que provocó un panal de abejas fueron atacados el 80% de los ejidatarios que asistieron a la faena, se le cobro una multa al causante, multa que se utilizó para los daños causados.
22 de septiembre 2008	Inauguración del hospital	Aproximadamente tres años después de la colocación de la primera piedra culmina la edificación y se inaugura el hospital por el entonces gobernador del estado Miguel Ángel Osorio Chong
2 de marzo del 2011	Incendio en el ejido Tephe-Taxadho	El último suceso informado es un incendio en el ejido Tephe- Taxadho arrasando con 29 hectáreas inicio aproximadamente a las 6 de la tarde, se sabe que fue provocado por un vecino que quemaba basura en su parcela y el viento a no estar a su favor esparció las llamas quemando vegetación seca esparciéndose así por las 29 hectáreas de ejido que fueron afectadas.

En la tabla anterior se han enlistado de manera cronológica los principales sucesos que ha vivido la localidad. Al respecto se menciona su fundación a partir de seis familias, la infraestructura como el camino y su conversión a lo que actualmente es la autopista México-Laredo. Asimismo, se observa la construcción de espacios importantes que cumplen una función social como las escuelas desde 1929 hasta el campus de la Universidad Pedagógica Nacional. Además de estos espacios resaltan los templos católico y evangélico si bien los adeptos de estas religiones tuvieron diferencias entre 1950-1960 hoy día ambos expresan su fe y creencia de manera pacífica.

De igual manera se menciona como suceso importante el reconocimiento de las tierras de Taxadho como comunales así como una serie de eventos que también han impactado a la localidad como la filmación de una película, un sismo, una tromba y un incendio. También destaca la visita de personajes como el padre Linno Gussonii quien colocó la primera piedra para el templo católico, la visita de los exgobernadores Manuel Ángel Nuñez Soto y Miguel Osorio Chong para inaugurar la UPN y el Hospital Regional respectivamente.

III. Ciclo anual (actividades económicas, emigración, ritos, fiestas y modo de celebración)

El ciclo anual de la localidad está constituido por los aspectos agrícolas, culturales, religiosos, festividades o celebraciones. En su conjunto constituyen las características que indican la unidad de Taxadho al reflejar lo que les resulta importante celebrar y las actividades que se deben realizar para vivir el día a día de acuerdo con sus parámetros.

Actividad Económica	E	F	M	A	M	J	J	A	S	O	N	D
Ciclo agrícola	Fertilización	Siembra							Cosecha			
Maíz	Fertilización	Siembra							Cosecha			
Frijol	Fertilización	Siembra							Cosecha			
Alfalfa	Fertilización											
Otros productos: Avena	Siembra	Cosecha										Siembra
Fiestas	E	F	M	A	M	J	J	A	S	O	N	D
Fiesta del pueblo												
Patronal												Día 12. Virgen de Guadalupe
Carnaval												

Fiestas	E	F	M	A	M	J	J	A	S	O	N	D
Ceremonias												
Escuelas	Día 6. Reyes Magos	Día 14. Día de la Amistad		Día 30. Día del Niño.	Día 10. Día de las Madres. Día 15. Día del Maestro			Gradua- ción de primaria y jardín de niños	Día 15. Día de la Indepen- dencia		Día 1 y 2. Día de Muertos. Día 20. Día de la Revolu- ción Mexica- na	Salida de vacaciones pequeño convivio
Otras		Día 2. Día de Nuestra Señora de la Candelaria								Día 11. Reunión de Ejidatarios.		Día 24. Navidad. Día 31. Año Nuevo. Después del Día 17. Festividades Evangé- licas
Enfermedades	E	F	M	A	M	J	J	A	S	O	N	D
Personas	Gripe											Gripe
Animales												
Plagas	Pulgón			Barrenador		Chapulín						
Epidemias												
Otras												

Clima	E	F	M	A	M	J	J	A	S	O	N	D
Lluvias												
Calor												
Sequía												
Heladas												
Tormentas												
Otros												
Escasez de agua	E	F	M	A	M	J	J	A	S	O	N	D
Fuente principal de abastecimiento de agua:	M a n a n t i a l											

a producción agrícola es totalmente activa, ya sea para autoconsumo o para la venta en el mercado, las siembras que más se producen son el maíz, frijol y alfalfa, la avena en menor producción

Esta producción es determinada por el tipo de suelo y el clima que la región presente, estos cultivos son adecuados y toleran la aridez y la falta de nutrientes en el suelo por lo que es necesario el abono parcial de las tierras. La falta de lluvias no es un impedimento por lo que se recurre al riego utilizando presas provenientes del Estado de México y Actopan.

Enero y Febrero son los meses para preparar la tierra si la siembra va a ser de maíz y frijol haciendo uso de algunos fertilizantes de suelo. Marzo y abril son los meses ideales para la siembra, mayo, junio, julio se deja crecer el cultivo, haciendo algunas actividades como el deshierbe de la parcela para evitar plagas o la utilización de fumigantes con algunos productos químicos en caso de que la cosecha ya esté contaminada, agosto y septiembre son los meses de cosecha, mismo que finaliza en los primeros días de octubre.



Cosecha de alfalfa

La semilla de alfalfa no exige una temporada en específico por lo que se puede sembrar cualquier día del año que se desee, al ser cultivada crece hasta un tamaño que el hombre considere le es favorable para su aprovechamiento. Al obtener un criterio deseado se corta y se empaca, el corte no afecta la raíz por lo que el crecimiento continúa, produciendo de esta forma más alfalfa, aproximadamente es un mes el que se deja crecer, un solo cultivo de alfalfa puede generar cosechas de hasta cuatro o cinco años.

Las fiestas principales de la localidad corresponden en orden cronológico al 6 de enero Día de los Reyes Magos; 2 de febrero Día de la Candelaria, el 14 Día de la Amistad y el 24 Día de la Bandera; el 30 de abril Día del Niño; en mayo 10 Día de las Madres, el 15 Día del Padre; en agosto Graduaciones; el 15 de septiembre Día de la Independencia; en noviembre el día 1 se celebra en honor de los niños difuntos “Todos los Santos” y el 2 a “los Fieles Difuntos” o “Día de Muertos”, el 20 Día de la Revolución Mexicana; la Fiesta Patronal se celebra el 12 de diciembre, el 24 de diciembre celebran el nacimiento del Niño Jesús; la religión evangélica tiene una celebración en diciembre sin una fecha específica solo se sabe que puede ser después del 17 del mes, esta celebración tiene relación con la Navidad que celebran los católicos.

Algunas epidemias estacionales que se presentan son la gripe, que se presenta en enero, febrero, mayo, junio, noviembre y diciembre vinculándose con la época de heladas en los meses de enero noviembre y diciembre y con la época de calor en los meses de abril, mayo y junio.

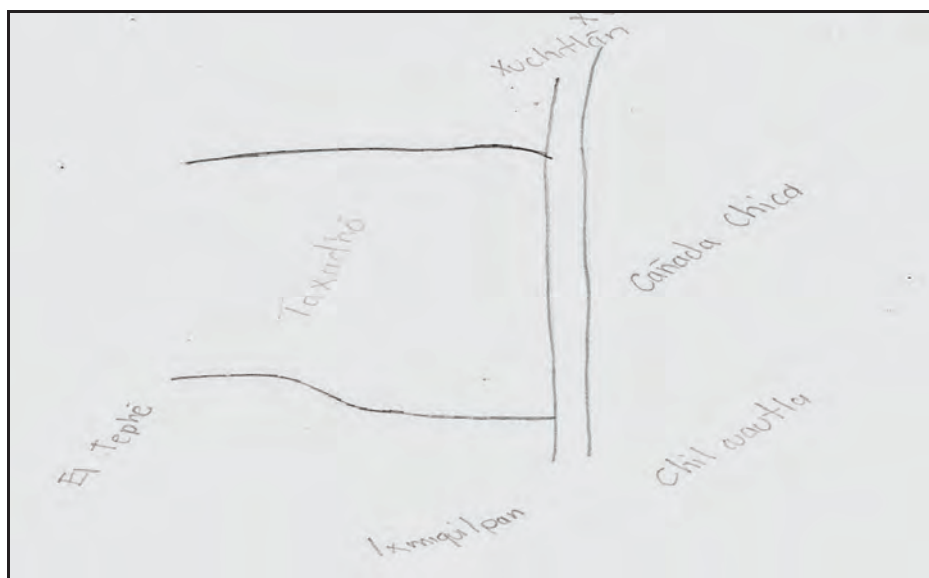
Por otra parte, los padecimientos de animales, epidemias y plagas no tienen algún registro o presencia en la localidad.

Es importante mencionar que las variaciones climáticas señaladas en la tabla se exponen por los pobladores como “una aproximación” debido a que han observado desde hace 30 años. Informan que las lluvias pueden presentarse de mayo a agosto; la temporada de calor abarca de abril a junio. La presencia de sequía, incluye los meses de abril, mayo y junio; mientras que enero, febrero, noviembre y diciembre son señalados como los meses de heladas.

Finalmente un manantial es la fuente de agua de donde se abastecen los pobladores para todo el año ya sea para consumo humano, de animales u actividades domésticas; no se proporcionó sin embargo su ubicación o alguna otra referencia de estos suministros de agua.

IV. Croquis regional y de la localidad

En la siguiente imagen tenemos la ubicación geográfica de Taxadho en relación a las localidades aledañas, siendo Xuchitlan, Cañada chica, El Tephe, Ixmiquilpan y Chilcuautla; no se registró la distribución de la localidad en sí misma, es decir, aquellos elementos que la conforman como territorio. El mapa fue elaborado por Carlos Daniel Villa Delegado de Taxadho.



Croquis regional de la localidad de Taxadho

La siguiente imagen representa el croquis de la localidad de Taxadho, elaborado por el señor Apolinar Ortiz Salud, quien funge como Juez Conciliador, en el croquis se observan los principales puntos de referencia dos de ellos instituciones educativas (preescolar y primaria), la Delegación, la iglesia y algunos caminos como el camino a Xuchitlán y Cañada Chica.



Croquis de Taxadho

V. Adscripción y prácticas culturales

La adscripción y las prácticas culturales son elementos que dotan de singularidad y por lo tanto definen a una localidad o colectivo frente a otras, motivo por el cual se describen mes por mes los quehaceres que congregan a la población en torno a un objetivo y que constituyen la vida cotidiana de la localidad de Taxadho, y brinda elementos para sustentar o rechazar si su vida social es de carácter indígena.

Enero

El 6 Día de los Reyes Magos se acostumbra celebrar en las escuelas haciendo un pequeño convivio que implica partir la rosca, en algunos hogares también se realiza. En la rosca se acostumbra a introducir un muñequito blanco que representa el Niño Dios quien al tocarle en la rebanada el Niño Dios será quien prepara tamales el próximo 2 de febrero Día de la Candelaria.

Febrero

Ceremonias religiosas

El día 2 se presenta una misa especial en honor a Nuestra Señora de la Candelaria que celebran todos los católicos, quien obtuvo el Niño Dios en la rosca de reyes tendrá que realizar una tamaliza según la tradición. En su mayoría las personas visten ese día al Niño Dios del nacimiento navideño, se lleva a escuchar la misa y después se coloca en un pequeño moisés donde permanecerá el resto del año.

Instituciones

En las instituciones educativas se celebra el Día del Amor y la Amistad cada 14 del mes, y se festeja con algún evento o un convivio, entre compañeros se llega a dar un regalo de intercambio. El 24 es el Día de la Bandera en este día sin falta se hace un homenaje en honor al símbolo patrio que representa nuestro país.

Marzo

En este mes no se mencionó por los informantes ninguna fiesta o celebración.

Abril

Día del Niño

El 30 Día del Niño se realiza un convivio solo en los dos primeros niveles educativos, jardín de niños y primaria este convivio lo organiza el Comité de Padres de Familia de cada una de las dos instituciones, donde se les otorga un pequeño refrigerio. Se realizan algunos juegos dinámicos y finalmente se les entrega un pequeño juguete por su día, los juguetes los consiguen por donaciones de gobierno.

Mayo

El primer festejo es el 10 pues se felicita a todas las madres de manera especial y se hace una ceremonia en las escuelas, el evento se realiza en las canchas presentando pequeños números de actuación y algunos bailes donde participan los alumnos, otorgando al finalizar un presente. El segundo festejo es para los maestros que se realiza el día 15 donde también se hace una pequeña ceremonia en agradecimiento a toda su labor en las escuelas y con números organizados por los mismos alumnos.

Junio

En este mes no se mencionó por los informantes ninguna fiesta o celebración.

Julio

En este mes celebran las graduaciones de alumnos de nivel primaria y preescolar es por eso que no se presenta una fecha específica, en cada institución se presenta una clausura en honor al egreso de los alumnos, cada uno de los grupos participa para hacer algún número y por último los alumnos que se gradúan cierran la clausura. En algunas casas se continua el festejo con alguna comida en especial para los “padrinos” de los egresados y en otras solo basta con lo realizado en la institución.

Agosto

En este mes no se mencionó por los informantes ninguna fiesta o celebración.

Septiembre

Este es el mes patrio y aunque en la localidad no se realiza el grito si no en el centro de Ixmiquilpan las instituciones educativas adornan con colores patrios el día 15 del mes. El día 11 se reúnen los Ejidatarios para conmemorar la obtención de tierras ejidatarias, tras la reunión se hace un recorrido al ejido como un pequeño desfile. Al culminar esto se continúa

con la reunión, algunas veces se preparan alimentos y otras solamente se habla de asuntos pendientes o planeaciones futuras.

Octubre

En este mes no se mencionó por los informantes ninguna fiesta o celebración.

Noviembre

Día de Muertos

El día de Muertos corresponde a los días 1 y 2; el día primero de noviembre Día de Todos los Santos se conmemora solo a aquellas almas inocentes y de menor edad que se adelantaron a la muerte y el día dos de noviembre se conoce como Día de Muertos conmemorando a las personas mayores ya fallecidas. El festejo es por casa o familia; consiste en la colocación de ofrendas y/o altares que se componen de comida, bebidas, flores, retratos, además se hace una misa y posterior a la misa se visita el panteón a poner una pequeña ofrenda en la tumba correspondiente y flores representativas de temporada como el cempasúchil.

Diciembre

Se hace la Fiesta Patronal en honor a la Virgen de Guadalupe esta festividad tiene una duración de tres días iniciando el 10 donde comienzan a llegar las imágenes a las 12 del día, estas imágenes provienen de diferentes localidades invitadas, se hace una misa y finaliza con una convivencia donde participan todos los vecinos cooperando con alimentos en agradecimiento a la participación de las localidades invitadas. El segundo día se hace nuevamente una misa en donde se presentan algunos sacramentos como primeras comuniones y confirmaciones donde se han venido preparando los creyentes. El tercer día que es el 12, las localidades invitadas presencian la misa, al término, todas las imágenes hacen la peregrinación en el circuito de Taxadho, finalizan un convivio y por la noche se hace la tradicional quema de castillo.

Características de las manifestaciones culturales de la localidad

Leyendas y lugares sagrados

Las *brujas* son un personaje de la leyenda de la localidad, se cree que tienen forma de “guajolote” y se alimentan de la sangre que “chupan” de los niños pequeños, inclusive cada muerte de cuna se explica de esta forma.

Para contrarrestar este acto se sugiere poner unas tijeras en forma de cruz bajo la almohada del bebé o un espejo en la entrada de la puerta del cuarto.

Anteriormente cuando se descubrió el manantial para todos los pobladores fungía como un lugar sagrado, a este lugar se le restringía el acceso a toda mujer pues según la creencia el manantial se secaría si una mujer veía o se acercaba al lugar, hasta que la creencia fue cesando; en la actualidad cualquier persona se puede acercar al manantial.

Una de las leyendas que contaron y aunque no pertenece a Taxadho se da en los límites de la región, cuentan que personas de Actopan e Ixmiquilpan apostaron en ver quien finalizaba la edificación de su iglesia lo más pronto posible. Los pobladores de Actopan al visitar Ixmiquilpan observaron que su iglesia la había terminado de construir antes que ellos, tras la derrota se lamentaron y comenzaron a llorar en la curva, por lo que ese lugar es conocido como un lugar de lamento.

Monumento

Se cuenta con el monumento a la patria, este monumento no simboliza nada en especial solo es una construcción que se realizó para la filmación de “Simón del Desierto”, los pobladores aún conservan el monumento con una altura aproximada de 2.5 metros.

Piedra

En la lejanía se cuenta con una roca de tamaño considerable, aproximadamente un metro donde se encuentran plasmadas pinturas prehispánicas, esta roca aún se cuida, ya que los lugareños le dan un valor importante.

Comida

La comida típica se realiza en la celebración de la Fiesta Patronal preparándose mole rojo, arroz, y tortillas, mixiotes, frijol quebrado con flor de garambullo, salsa de gusanos de mezquite, nopales; la comida dependerá de las personas que vayan a preparar el insumo pues cada alimento se aporta por familia. No se entrega ningún dinero, las familias son las que llevan el alimento al festejo organizando así un gran convivio.

Música

Existen dos grupos de música y el género que tocan es totalmente religioso, solo uno de ellos ha tocado fuera de Taxadho presentándose en algunos retiros y eventos estrictamente religiosos católicos, el otro grupo corresponde a la religión evangélica y ellos tocan solamente en el templo donde expresan su fe.

Danza

Cuentan con un grupo de danza aunque no llevan un nombre que los identifique y solo se presentan en ceremonias y eventos de la misma localidad, no reciben paga alguna y quien monta los números es una de las bailarinas, los números que presentan son folklóricos o modernos.

Vestimenta

Esta se separa en dos categorías: la diaria para casi toda la población y la tradicional. La primera en hombres se usa el pantalón de mezclilla, pantalón de vestir, camisa, playera y zapatos, o tenis; las mujeres usan falda, vestidos, mayones, blusas, playeras y zapatos, botas o huaraches modernos. La vestimenta tradicional en las mujeres se describe como blusas de manta y manga corta, con bordados florales en el cuello y en la parte inferior de la blusa, a esto se le incluye un rebozo y un ayate; la falda también llega a tener adornos florales pero muy pocos y el mandil; en hombres tanto el pantalón como la camisa son de manta, la camisa es de una manga de tres cuartos a diferencia de las mujeres y en la parte superior utilizan un sombrero de palma. El calzado está caracterizado por huaraches, y en ellos el ayate es terciado. La vestimenta tradicional solo la utilizan personas de más de 60 años de edad aproximadamente.



Vestimenta tradicional

Artesanías

Los productos que se elaboran son objetos de ixtle, fibra natural que se obtiene del maguey. Al tener la materia prima se hila y posteriormente se tejen los objetos, se elaboran ayates, estos son usados por las mujeres para poder cargar a sus hijos. También se tejen estropajos, monederos, manteles, carpetas, el hilado y tejido solo lo manejan las personas de más de 50 años, tanto hombres como mujeres saben realizar esta labor pues anteriormente era el sustento de la familia por lo que todos eran enseñados a tejer e hilar ixtle.



Don Tiburcio mostrando cómo se hila el Ixtle

Creencias

Las creencias que aún se conservan van más allá de lo espiritual, aún se considera que para evitar males congénitos a mujeres embarazadas deben traer puesto un seguro a la altura de la panza, también es necesario poseer un objeto de color rojo para que las personas no sean atacadas por el “mal de ojo”.

En cuanto a creencias religiosas corresponde a figuras religiosas, en primer lugar, por orden de importancia, la Virgen de Guadalupe y por último los santos de otras localidades que se invitan a festejar en la Fiesta Patronal para así convivir con las localidades vecinas.

Medicina tradicional

Si se manifiestan enfermedades que los lugareños puedan controlar lo hacen de manera tradicional, por conocimientos que se han heredado de sus antepasados, se utilizan plantas medicinales para el trato de algún malestar y en algunos casos se trata con masajes pero estos deben ser realizados por personas que tienen el conocimiento necesario para realizarlo. Los informantes comentan que en su mayoría las personas de la tercera edad tienen conocimientos de la medicina tradicional por lo que en cada casa se cuenta con un curandero, de algún malestar en particular.

Si el padecimiento o la enfermedad son graves y no pueden controlarlo recurren al Centro de Salud o a un médico particular en casos más graves.

VI. Las asambleas. ¿Qué tipos de asambleas hay?

La estructura interna de la localidad se esquematiza en el siguiente diagrama, que tiene como objetivo conocer el orden y la organización de la localidad de Taxadho; la comunicación con las autoridades municipales y la promoción de actividades asignadas a los diferentes comités con un objeto específico. La estructura observada deviene de la existencia de autoridades locales y comités institucionales.

Las asamblea más importantes son la Asamblea de Bienes Comunes y la Asamblea Ejidal cada una de ellas se dirige a los ciudadanos mayores de edad y quienes posean tenencia de la tierra ejidal o comunal de lo contrario no se podrá participar en ninguna de las dos. Estas asambleas son encabezadas por el Delegado Municipal y sus Colaboradores como el Comisariado, donde se trata la elección de algunas autoridades locales (Presidente, Vicepresidente, Secretario, Tesorero, Vocales y Juez Conciliador), puesto que el Delegado es nombrado por Presidencia Municipal y el representante de los Ejidatarios y Comuneros lo elige la procuraduría.

Por otra parte las asambleas bajo la responsabilidad del resto de los comités existentes en la localidad atañen a las personas que pertenecen a una categoría específica, por ejemplo padres de familia de los diferentes niveles educativos, salud y religioso, en consecuencia se tratan asuntos propios de dicha pertenencia y actividad, lo que describiremos posteriormente.

Lo apenas señalado constituye un elemento muy importante de la localidad pues la estructuración y conformación de los comités que han hecho denota lo trascendente que resulta el aspecto que a cada una compete y que podemos resumir en:

*Autoridades locales

*Panteón

*Educación

*Salud

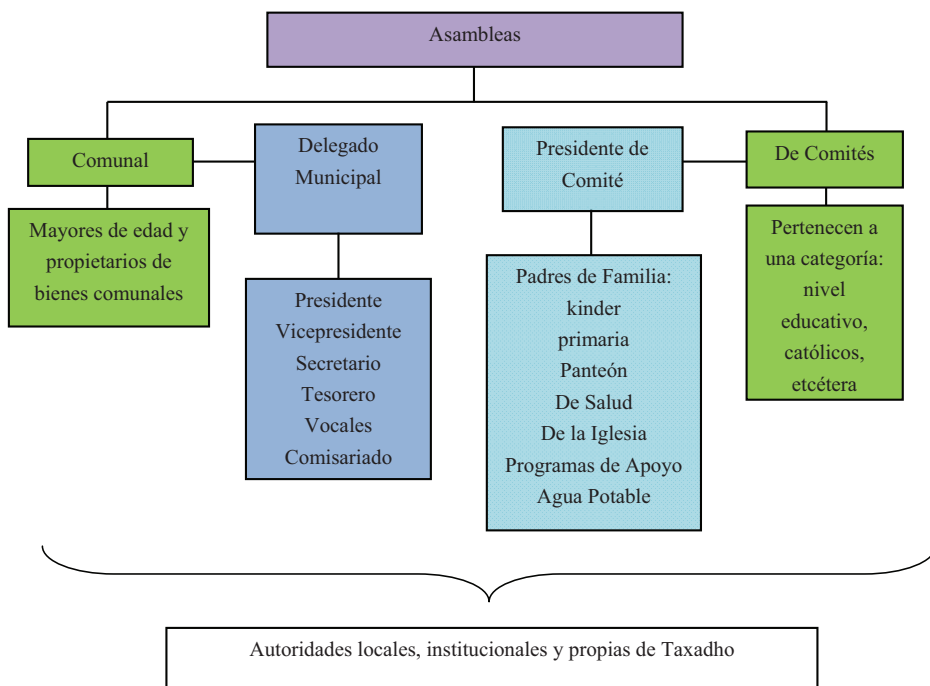
*Religión

*Programas de apoyo

*Agua potable

VII. Estructura interna

Estructura de la organización de Taxadho, Ixmiquilpan, Hidalgo, 2013



El Delegado Municipal es elegido por Presidencia Municipal mientras que Colaboradores: Presidente, Vicepresidente, Secretario, Tesorero, Vocales, Comisariado son las autoridades locales elegidas por la población cada uno con diferente tiempo en el puesto. El Delegado funge por un año con 11 funcionarios en total, el Delegado recibe apoyo de las asambleas y estas a su vez tienen una mesa de debate para solucionar cualquier problema o disputa que se suscite. Por su parte el Comisariado Ejidal tiene un tiempo en función de tres años con 12 funcionarios en total y el Funcionario de Bienes Comunales presta sus servicios un total de tres años acompañado de 12 funcionarios, le sigue el Consejo de Vigilancia con un total de seis titulares y tres años en el poder, el Juez Conciliador cuenta con cuatro funcionarios y en el mandato solo dura un año.

Las máximas autoridades tienen la obligación de informar las obras públicas necesarias o hechas, organización de faenas, mantenimiento de caminos, así como asuntos generales que atañen al orden y convivencia pacífica de los habitantes.

Se suma a lo dicho la relación directa que debe existir entre estas autoridades, principalmente el Delegado, con las municipales que permita por supuesto la exposición de hechos relevantes, carencias, necesidades, etcétera, con el fin de ser atendidos o brindar una solución.

Se cuenta con dos tipos de asambleas una Asamblea Ordinaria y otra Extraordinaria, el tipo de Asamblea Ordinaria son aquellas reuniones que se convocan con anterioridad para tratar asuntos con calma o aquellos que ya han sido agendados; de lo contrario la Asamblea Extraordinaria trata asuntos de urgencia e imprevistos que no habían sido contemplados en la entidad.

Existe un comité exclusivo para el panteón este comité decide donde será enterrada el próximo difunto también organizan la limpieza anual para la festividad de día de muertos.

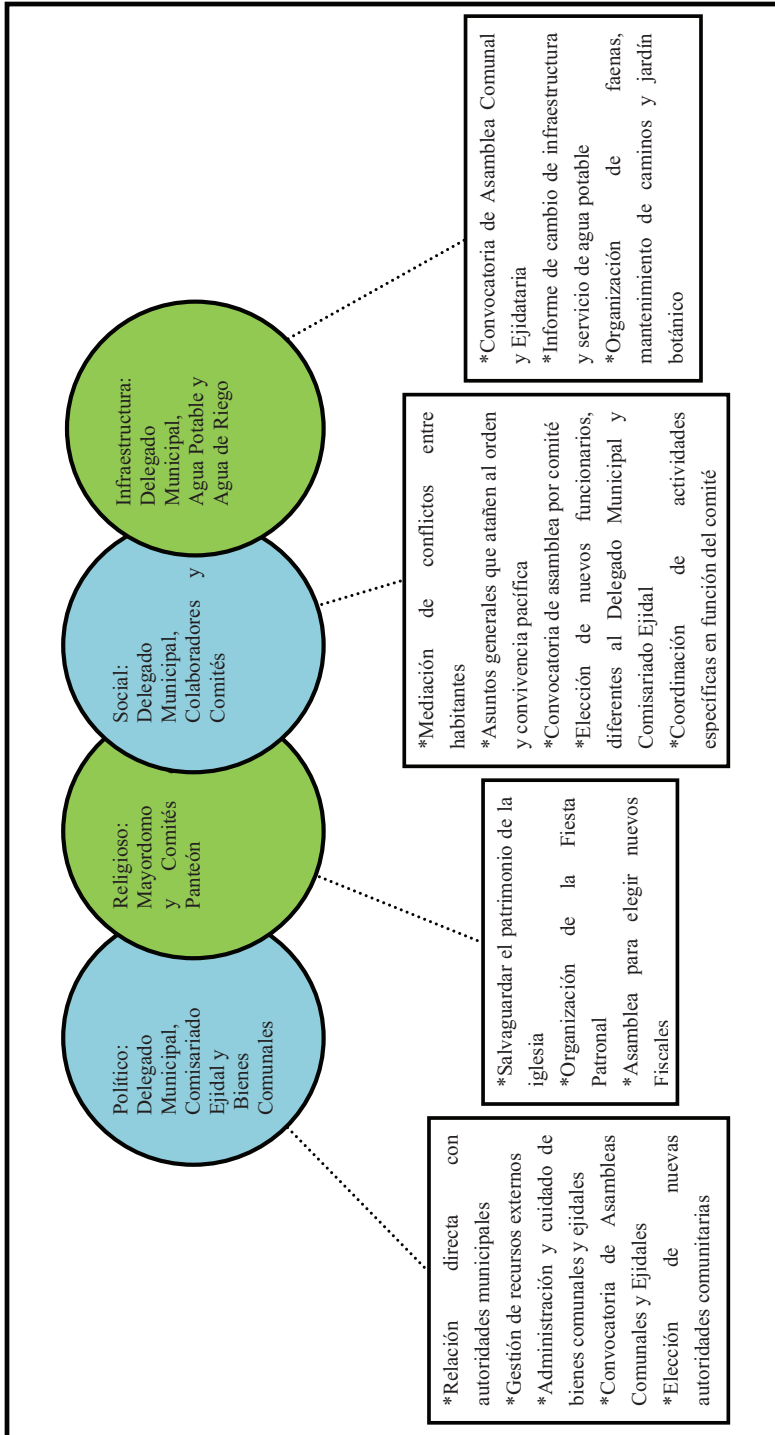
Los comités institucionales refieren a educación en los dos niveles presentes en la localidad: preescolar y primaria, todos tienen como característica su conformación y duración, esto es un Presidente, Secretario, Tesorero y Vocales por el lapso de un año. Sabemos que su elección corresponde a la localidad escolar y quienes ocupan los cargos son padres de familia.

Por otro lado uno de los comités propios de la localidad es el de Salud, Agua Potable, Agua de Riego, integrados por un Presidente, Secretario y Vocales, su elección es comunitaria, su función es el mantenimiento y vigilancia de la casa de salud, de servir agua potable a todas las viviendas y de mantener el riego a los cultivos que se dan en la localidad, cada uno de ellos tiene una duración de un año.

Existe también el Comité de Oportunidades y 70 y más conformado por un Presidente, Secretario y Vocales en total son seis funcionarios, el cargo en el que duran es de un año, la elección de cada uno de los integrantes que conforma el comité es dada por elección popular.

Finalmente el Comité de la Iglesia recae en un Mayordomo y Vocales electos en la asamblea que corresponde al comité con duración de un año, durante este tiempo se encargarán de salvaguardar el patrimonio de la Iglesia y la organización de la Fiesta Patronal.

Cargos y funciones principales de las autoridades de Taxadho, Ixmiquilpan, Hidalgo, 2013



VIII. Participación de la mujer en la organización interna

La mujer en Taxadho, refieren los informantes, tiene una participación activa en los diferentes comités con los que se cuenta, la mujer ha ocupado cargos dentro de los Comités de Educación y Salud principalmente. En su mayoría los cargos de comité de las instituciones educativas se encuentra conformado por mujeres de igual forma el Comité de Salud y Oportunidades son formados en su mayoría por mujeres, dicha elección resulta de la votación que se realiza en cada uno de los espacios propios de los comités.

Es importante destacar que tampoco se mencionó la prohibición de asistencia de las mujeres a las diferentes asambleas que tienen lugar en la localidad, más bien se habló de que quienes participan son personas adultas y menores de edad casados, de lo cual podemos deducir que la presencia de la mujer en las asambleas, lo que permite que estén al tanto de las situaciones acontecidas y por suceder.

Cuando los informantes hablan de la forma de elección para cada autoridad local e integrantes de comités tampoco exponen la omisión del voto de las mujeres, si a eso sumamos que algunos cargos recaen en ellas cabe inferir que participan en la toma de decisiones. Sin embargo, se deja de lado su intervención en el resto de los cargos de las autoridades y comités, finalmente de la organización interna parcial que está en relación directa con las autoridades municipales: la Delegación, Obras Públicas y, por otro lado, la Iglesia.

IX. Presencia del trabajo de beneficio común (faena o servicio público)

Las faenas, el trabajo en beneficio común, dependen en su organización y convocatoria del Delegado Municipal y sus colaboradores en función de las necesidades que en infraestructura presente la localidad.

No se convoca a participar a personas en específico pues se vocean las faenas que se realizarán y en su mayoría de vecinos asisten, ya sean jóvenes, niños que deseen ayudar en faenas que no necesiten un esfuerzo mayor al que puedan realizar, adultos de la tercera edad que aún tengan la capacidad de realizar una faena no se les excluye de la participación. Mientras que las personas que no puedan asistir por alguna dificultad física se comprende y en su lugar puede asistir cualquier persona.

Para los habitantes que están obligados a acudir y faltan, no son sancionados simplemente se les niega apoyo si lo piden a la Delegación, sin embargo de no poder acudir nadie a la faena en su representación se llega a un acuerdo y la faena se puede pagar con especie o con dinero según sea el acuerdo.

Actividades que comprenden las faenas:

- *Mantenimiento y limpieza de caminos para mejorar el acceso a la localidad, revestimiento y manejo de encharcamientos
- *Limpieza de cisternas y cuidado de la bomba para el almacenamiento y distribución de agua de riego y agua potable
- *Limpieza de caminos y calles para la mejora visual de los visitantes
- *Para la edificación de algún instituto
- *Limpieza de panteón
- *Alambrado de la carretera y Centro de Salud

X. Costumbre jurídica, resolución de conflictos, tipificación de faltas y delitos

La organización interna de la localidad en el tratamiento de faltas y delitos, resolución de conflictos y frecuencia de faltas y delitos, es un elemento que vincula la vida cotidiana de la localidad. Para el caso de la localidad de Taxadho no existe un reglamento interno escrito o estatuto comunal de convivencia, más bien se describe a la localidad como regida por “usos y costumbres”, donde entra en vigor parte de la función del Delegado Municipal como máxima autoridad.

Tipo de faltas frecuentes que se cometen en la localidad	Perfil de la persona que los comete (Sexo, edad)	Forma de denunciar la falta (¿A quién se dirigen para hacer la queja?)	¿Quién recibe la denuncia y qué autoridad comunitaria es la que recibe la queja?	¿Cuáles son las faltas que se resuelven en la localidad?	¿Qué autoridad comunitaria interviene para resolver los conflictos?	¿Cuáles son las sanciones más comunes que se aplican?
1. Agresiones físicas	Hombres y mujeres	Delegado Municipal	Delegado Municipal	Discusiones personales	Delegado Municipal	Multas
2. Conflictos familiares	Parejas adultas y jóvenes	Delegado Municipal	Delegado Municipal	Peleas matrimoniales	Delegado Municipal	Diálogo y común acuerdo
3. Conflictos con los terrenos	Hombres de más de 50 años	Delegado Municipal	Delegado Municipal	Disputa de la propiedad	Delegado Municipal	Diálogo y común acuerdo

Las faltas más comunes que se mencionan son los conflictos familiares o personales, las agresiones físicas son las faltas que se mencionan más, las peleas familiares en su mayoría se dan en matrimonios, también se presentan problemas con las tierras pero estas en menor medida, aquejando el incidente con la máxima autoridad que es el Delegado Municipal quien da una solución ya sea una multa o llegando a palabra de común acuerdo.

No se cuenta en el registro de un conflicto donde intervinieran autoridades distintas a las locales, ya que la Delegación siempre ha logrado controlar los problemas internos para la resolución de problemas, concluyendo con un acuerdo común. Su normativa aún se basa en usos y costumbres, por lo tanto no se cuenta con un lugar de detención o resguardo para las personas.

Taxthó



Créditos

Participante	Cargo
Salvador Granjeno García	Delegado Municipal
Mario Granjeno Flor	Subdelegado
Margarita Cruz Pérez	Ciudadana
Doroteo Taxtho García	Ciudadano
Cirilo Granjeno Almaraz	Ciudadano
Luis Granjeno Almaraz	Ciudadano
Regino Taxtho Rubio	Ciudadano
Luis Hiervafría García	Ciudadano
Esperanza Granjeno Vaquera	Ciudadana

I. Identificación general

La presente monografía pretende exponer la vida social de la comunidad de Taxthó, municipio de Ixmiquilpan, y las características particulares que sus habitantes dan a este espacio geográfico, por lo que se referirán algunos aspectos históricos, territoriales, demográficos, así como la descripción del significado que los habitantes atribuyen a su comunidad en torno a lo indígena o no indígena.

El origen de la comunidad se remonta del año 1974, los fundadores fueron los señores: Luis Granjeno, Doroteo Taxtho, José Luis Taxtho, Federico Granjeno, Cirilo Granjeno, Jerónimo Callejas y Andrés Callejas; ellos tomaron la decisión de realizar la separación de Orizabita por que la escuela era retirada y los niños llegaban tarde a la escuela; además, en tiempos de lluvia no podían ir, esta situación los obligó a que en 1974 construyeran una choza para utilizarlo de aula.

El nombre de la comunidad Taxthó, proviene del hñähñu y significa “tierra y piedra blanca”; no existe un glifo antiguo ni moderno que lo represente.



Piedra blanca que hay con abundancia en la localidad

El INEGI (2010) le otorgó a la comunidad de Taxthó la clave 0130300108, y de acuerdo con sus autoridades, la población actual total es de 300 habitantes, de los cuales 150 son hombres y 150 son mujeres; sin embargo, las cifras oficiales reportan en el Censo de 2010 que la población es de 186 personas, 83 son hombres y 103 son mujeres.

La lengua indígena hablada en la comunidad es hñähñu, un 98% de la población usa esta lengua; el INEGI (2010) señala que la población de 3 años y más que habla alguna lengua indígena la conforman 143 habitantes; la población de 3 años y más que habla alguna lengua indígena y habla español está representada por 139 personas.

En cuanto al nivel de analfabetismo, de acuerdo con los informantes, se calcula que cerca del 30% de la población no saben leer ni escribir. Para ampliar el panorama al respecto, se revisaron las cifras emitidas por el INEGI en 2010, en dos grupos de edades, en donde se señala que dentro de la población de 8 y 14 años de edad, no existen habitantes que no saben leer y escribir; mientras que la población de 15 años y más analfabeta, la conforman 19 personas.

En relación a la composición religiosa de la comunidad, según los informantes, la religión dominante es la católica, no se menciona la presencia de otra religión, tampoco la existencia de un centro donde haya alguna otra congregación. Los datos que el INEGI (2010) expone al respecto, son los siguientes: 116 habitantes católicos y 61 adeptos a las religiones protestantes, evangélicas y bíblicas diferentes de las evangélicas; ninguna persona manifestó estar sin religión.

La localidad, de acuerdo con los informantes, se considera barrio único, es manejado principalmente por el Delegado, para resolver cualquier tipo de situaciones que atañen a esta población. El tipo de tenencia corresponde a la pequeña propiedad; se alude por parte de los pobladores, que existen aproximadamente 40 familias en 38 viviendas; al comparar estas cifras con las del INEGI (2010), se señala que hay un total de 50 viviendas, de las cuales 38 están habitadas, por aproximadamente cinco personas cada una.

La vivienda se caracteriza por ser construida principalmente con ocotillo, órgano, quiotes de maguey, madera (en el caso de las paredes), lámina de cartón y/o metal (para el techo); piso firme o tierra; un 40%, aproximadamente, tiene loza o cemento; la mayoría está conformada por tres o cuatro habitaciones; además de la cocina de leña y la fosa séptica como baño, pues no cuentan con sistema de drenaje.

Los servicios con los que cuenta una vivienda típica de la comunidad, se reducen al suministro de agua potable y electricidad; un 10% de la población cuenta con celular, el 30% cuenta con vehículo propio y gas. En caso de este rubro encontramos los siguientes utensilios: licuadora, radio, refrigerador, microondas y refrigerador en un 10% de la población; sólo algunas familias cuentan con computadora sin servicio de Internet.



Vivienda construida con órgano y ocotillo

Los animales domésticos que frecuentemente se tienen son pollos, guajolotes, gatos y perros; por otro lado, los chivos y borregos son los animales de corral que conservan.

En cuanto a la infraestructura de la comunidad, tienen preescolar y primaria en situaciones precarias. La comunidad tiene canchas deportivas que se ubican al interior de la escuela primaria. En cuanto a las construcciones para culto religioso, destaca la capilla que se reconoce como provisional, ya que su construcción es con materiales de la región. Para la administración de justicia, se cuenta con la delegación que está en proceso de concluir su

construcción; en caso de alguna detención, lo más probable es que se utilizaría un espacio de la misma delegación. En función de lo anterior, es patente la carencia de bachillerato, de escuela superior y de CONAFE, además de clínica o centro de salud, mercado (aunque existen algunas pequeñas tiendas que facilitan el comercio), plaza, auditorio, panteón comunitario y templo o iglesia.

Para arribar a la comunidad, es necesario el paso por la carretera municipal, además de otras localidades, como Orizabita, de la cual se deslindó hace algunos años. No se cuenta con transporte público, por lo que tienen que ir caminando o en bicicleta para arribar a la comunidad de Orizabita, que es en donde el transporte concurre cada 30 minutos.

La comunidad de Taxthó, se reconoce como indígena por mantener sus usos y costumbres dentro de la localidad, por ser hablantes de la lengua indígena en la mayor parte de la población, además de preservar las tradiciones ancestrales, y por último, por ser una de las comunidades marginadas del municipio.

II. Cronología histórica mínima

Año	Suceso principal	Descripción
1955	Tormenta de granizo	EL granizo provocó barrancas y derribó las chozas de la localidad, además mató a muchos animales de corral.
1974	Fundación de la localidad	Deciden separarse de Orizabita, por la distancia que tenían que recorrer para la asistencia a la escuela.
1974	Construcción de la primera aula	Se construyó la primera escuela con palos de pirul, capulina, órgano, y pencas de maguey para el techo.
1975	Convivio con Maurilio Muñoz Basilio	Se organizó un convivio en la sombra de un mezquite, bajo la iniciativa del señor Luis Granjeno como líder de la localidad, este evento fue para agradecer el apoyo por la introducción del agua potable y la apertura del camino rural.
1992	Introducción de luz eléctrica	La localidad se encargó de hacer brechas, excavar sepas, plantar postes y de tender cables para la introducción de la energía eléctrica.

Como se puede apreciar en la tabla anterior, un hecho relevante corresponde a un periodo antes de la fundación de la localidad; pero para ellos fue un suceso importante. La construcción de la primera aula y la visita de Maurilio Muñoz, vocal ejecutivo del extinto Patrimonio Indígena del Valle del Mezquital. Según los pobladores, se trataba de un hombre con convicción, preocupado por el bienestar de las comunidades indígenas; por último, se mencionó la introducción de la energía eléctrica. En el trabajo de campo, se observó la existencia de más infraestructura en la localidad las cuales no fueron mencionadas.

III. Ciclo anual (actividades económicas, emigración, ritos, fiestas y modo de celebración)

La cronología anual de la comunidad está constituida por las siguientes características agrícolas, culturales, religiosos, festivos, festividades o celebraciones. En su conjunto, contienen las particularidades que indican la diversidad de Taxthó, al mostrar lo que les resulta importante celebrar y las actividades que se deben realizar para vivir el día a día de acuerdo con sus costumbres y tradiciones.

Actividad Económica	E	F	M	A	M	J	J	A	S	O	N	D
Ciclo agrícola Maíz					Preparación de la tierra	Siembra	Escarda	Escarda	Escarda		Quando hay heladas no se logra cosechar	
Otros productos: ninguno												
Fiestas	E	F	M	A	M	J	J	A	S	O	N	D
Fiesta del pueblo												
Patronal												Día 12. Virgen de Guadalupe
Carnaval												
Ceremonias												

Fiestas	E	F	M	A	M	J	J	A	S	O	N	D
Escuelas	Día 14. Festejo del Día del Amor y la Amistad		Día 30. Festejo del Día del Niño	Día 10. Festejo del Día de las Madres	Fin de mes, Clausuras de fin de curso						Se realiza pre - posada	
Enfermedades	E	F	M	A	M	J	J	A	S	O	N	D
Personas												
Animales												
Plagas												
Epidemias												
Clima	E	F	M	A	M	J	J	A	S	O	N	D
Lluvias												
Calor												
Sequia												
Heladas												
Tormentas												
Escasez de agua	E	F	M	A	M	J	J	A	S	O	N	D
Fuente principal de abastecimiento de agua:	Captación de agua pluvial, por lo que hay escasez de agua la mayor parte del año											

De acuerdo a los pobladores, la principal actividad económica es la agricultura; pero debido a la escasez de lluvia se ha abandonado el campo; por ello, el maíz es el único cultivo que realizan; pero de manera “arriesgada”, para no perder la costumbre, aunque realmente no se espera una cosecha segura. El proceso es el siguiente: entre mayo y junio se prepara la tierra, removiéndola; en julio se siembra, en agosto se realiza la primera escarda, en septiembre la segunda escarda; finalmente, si no hiela entre noviembre y diciembre, la cosecha estará lista, de lo contrario se perderá el producto, ya que últimamente los cambios de clima son inesperados.

Dentro de las festividades de la localidad se muestra de manera cronológica lo siguiente: en las instituciones se festeja el 14 de febrero, Día del Amor y la Amistad; 30 de abril, festejo del Día del Niño; 10 de mayo, festejo del Día de las Madres; a finales del mes de junio, clausuras de fin de curso; para el mes de diciembre se realiza una pre- posada, antes de las vacaciones decembrinas. Dentro del rubro de las festividades que también forma parte de la organización de las familias, están: 1 y 2 de noviembre, con la conmemoración del Día de Muertos; finalmente, del 16 al 24 de diciembre, se realiza la celebración de posadas.

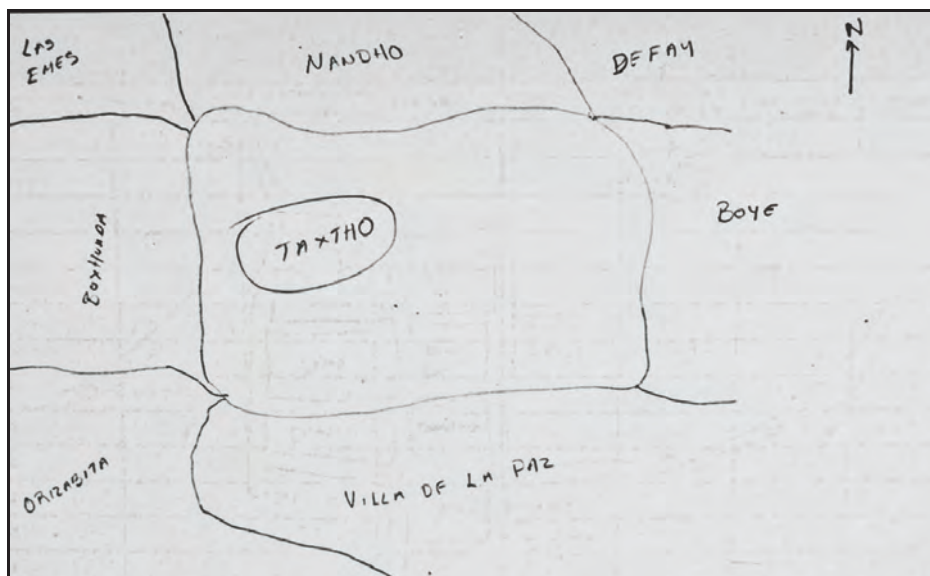
Respecto de las enfermedades que padece la población, las gripes son identificadas como la principal enfermedad que se presenta durante todo el año; por otra parte, los padecimientos de animales se describen como gripes en los meses que se presentan las lluvias, que son en junio, julio y agosto; las plagas se denotan más en los perros, por la pulgas que suelen tener todo el tiempo.

Los cambios climáticos son inestables en los últimos años, por ello, sólo se menciona un acercamiento a continuación: las lluvias suelen tener presencia en los meses de junio, julio y agosto; el calor en los meses de marzo a noviembre; la sequía se presenta en todo el año y en cuanto a las heladas, éstas se suscitan en los meses de enero, febrero, noviembre y diciembre.

Finalmente, la captación que se ha hecho es el abastecimiento de agua en la comunidad para consumo humano, de animales y actividades domésticas; aunque se mencionó que hay escasez de agua todo el año, debido a que el bombeo es costoso, por lo que aprovechan las temporadas de lluvia para almacenar agua.

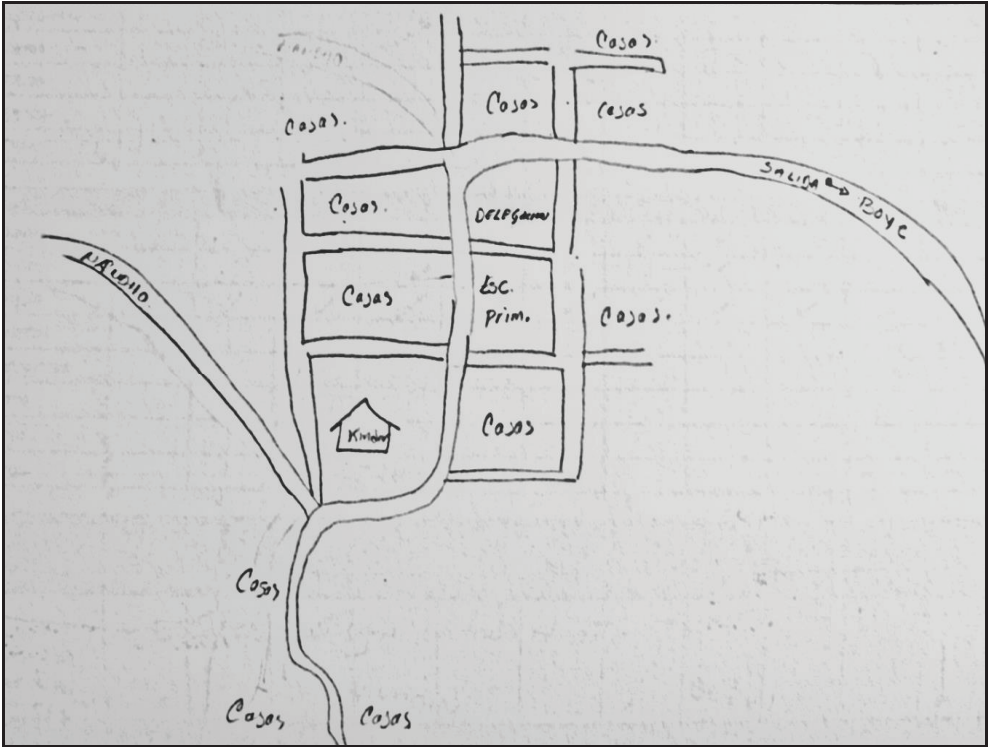
IV. Croquis regional y de la localidad

En la siguiente imagen, de acuerdo a la información de los pobladores, se ubica espacialmente Taxthó en relación a las comunidades vecinas, es posible ver la cercanía con Orizabita (comunidad de la cual se separó hace algunas décadas) y la presencia de otras localidades que también se deslindaron de Orizabita como son El Boye, Boxhuada y Villa de la Paz.



Croquis regional de la localidad de Taxthó

En el siguiente croquis, podemos apreciar la presencia de la infraestructura de la localidad: la delegación municipal, la escuela primaria, la escuela preescolar, así como la ubicación de algunas casas y las principales salidas a las localidades vecinas. El mapa fue elaborado por el Delegado en turno, el señor Salvador Granjeno García.



Croquis de Taxthó

V. Adscripción y prácticas culturales

La adscripción y las prácticas culturales son elementos que muestran de singularidad y por lo tanto lo delimita frente a otras, motivo por el cual se describen mes por mes los quehaceres que concentran a la población en torno a un objetivo y que constituyen la vida cotidiana de la comunidad de Taxthó, y brinda elementos para sustentar o rechazar si su vida social es de carácter indígena.

Enero

En este mes no se mencionó por los informantes ninguna fiesta o celebración.

Febrero

Ceremonia agrícola

Se realiza una misa para la bendición de las semillas que serán utilizadas para la siembra del año en curso.

Día 14. Día del Amor y la Amistad

Se festeja el día de los enamorados, en el que se realiza un convivio con toda la localidad para reafirmar la amistad entre familiares y amigos.

Marzo

No se aludió a alguna festividad o celebración en este mes.

Abril

Día 30. Día del Niño

Se celebra el Día del Niño dentro de las instalaciones de la escuela, por lo que se hace un breve programa que finaliza con un convivio que los maestros y padres de familia han organizado para los niños.

Mayo

Día 10. Día de las Madres

Se celebra el Día de las Madres con un programa cívico y convivio.

Junio

Se celebra la clausura de fin de curso, en el cual cada familia que tiene un alumno egresado, hace algún convivio para festejar la graduación y asisten a la ceremonia de entrega de documentos.

Julio

No se mencionó alguna festividad importante en este mes.

Agosto

No se mencionó alguna festividad importante en este mes.

Septiembre

No se mencionó alguna festividad importante en este mes.

Octubre

No se mencionó alguna festividad importante en este mes.

Noviembre

Día de Muertos

La celebración de Día de Muertos, que corresponde a los días 1 y 2, se festeja poniendo un altar con flores, velas e incensario, junto a esto, ponen alimentos como tamales, panes, calabaza de castilla en dulce, café, atole y algunas otras cosas que los difuntos acostumbraban consumir en vida. Durante estos días no pueden faltar los cohetes para anunciar la fiesta, todo esto es a nivel familiar; para el día 2, asisten al panteón a dejar flores a sus muertos y posterior a ello, el intercambio de ofrendas con vecinos, familiares y amigos.

Diciembre

Día 12. Fiesta Patronal

Sólo se celebra misa y convivio con los asistentes.

Posadas

La preposada se realiza por parte de la escuela, hacen intercambio de obsequios, convivio y rompen piñata. Del 16 al 24, se celebran las tradicionales posadas, y el día 24 se arrulla al niño Dios.

El día 31 se lleva a cabo el convivio de fin de año, es la festividad más importante que se destaca, ya que asiste toda la población a convivir, en donde todas las familias son comisionadas para llevar ponche, tamales, atole, café y pozole. Todo esto es lo que se consume en las instalaciones de la delegación, en agradecimiento de la culminación de un año más.

Características de las manifestaciones culturales de la localidad

Leyendas y lugares sagrados

Se dice que hace muchos años pasaba la víbora voladora orinando, cuando esto ocurría, la localidad tenía varios días de lluvia, por lo que los cerros conversaban entre sí que resistieran, de lo contrario, los habitantes morirían.

Un mito común en la localidad es que si una ardilla o gato negro se llegase a cruzar por el camino cuando alguien lo está transitando, es señal de algún problema fuerte o accidente próximo en el transcurso del camino.

El lugar sagrado para la población es el pozo, ya que sustenta a la localidad.

Comida

Mole, arroz, frijoles refritos (es preparado por las mujeres) y barbacoa (preparado por los hombres). Cada quien colabora con algo para poder hacer la comida, ya sea familiar o comunal, el objetivo es compartir lo que cada uno tiene para evitar gastos mayores.

Música y danza

No existen músicos ni danzantes dentro de la localidad.

Vestimenta

La vestimenta deviene de dos categorías: ordinario o casual (pantalón de mezclilla, playera, tenis o huaraches) y la tradicional (ropa de manta con bordados, huaraches y ayate). La ropa tradicional, por lo regular la utilizan señoras de la tercera edad y jóvenes que conocen de su elaboración; además de que con ello se sienten “engalanadas”, quienes fabrican la indumentaria son ellas mismas.

Artesanías

Dentro de la localidad lo que más se practica es la fabricación de ayates, de la cual se extrae la fibra del maguey para poder hacer el hilo; aproximadamente, seis señoras lo saben hacer. Los

insumos son conseguidos dentro de la localidad; el producto terminado se vende en Ixmiquilpan o se lo quedan para uso personal. Las señoras aprendieron a realizar este trabajo gracias a que sus ancestros conocían de ello.

Creencias

La creencia más representativa es a la Virgen de Guadalupe.

Medicina tradicional

Las enfermedades que se presentan en la localidad, regularmente son atendidas y aliviadas por ellos mismos, entre los malestares que se presentan con mayor frecuencia, están: tos, para curar se necesita: canela, ajo y jugo de limón, se pone en té y debe tomarse caliente antes de ir a dormir; dolor de estómago, lo puede padecer cualquier persona y las amas de casa son quienes saben de su curación, utilizan: yerba del moro, mefe (una planta parecida al ajeno), lo preparan en té; problemas de próstata, lo curan los señores de la localidad, utilizan la hoja de tepozán, la raíz del diente de león de flor rosa, se hace un té y lo toman como agua de tiempo; estomago caído, principalmente suele pasar en niños, se da una sobada con aceite de oliva en estómago. En caso de que alguno de estos males no se cure, asisten al centro de salud de Orizabita.

Se alude la presencia de una persona quien sabe sobar el estómago, tiene 57 años de edad y aprendió a sobar por su madre que practicaba este oficio, ella sólo soba el estómago con aceite de oliva, su trabajo tiene un costo de 10 pesos.

La estructura interna de la comunidad se delimita en el siguiente diagrama, que tiene como objetivo conocer el orden y la organización de la localidad de Taxthó; la comunicación con las autoridades municipales y la promoción de actividades asignadas a los diferentes comités con un objeto específico. La estructura observada deviene de la existencia de autoridades locales y comités institucionales.

La asamblea más importante es la Asamblea Comunitaria y se dirige a la de población femenina y masculina de 15 a 60 años de edad, casados y solteros; es encabezada por el Delegado Municipal y sus colaboradores, donde se trata la elección de autoridades locales (delegación: Delegado, Subdelegado y Varistas) que se encargan de salvaguardar la localidad así como gestionar apoyos a la zona.

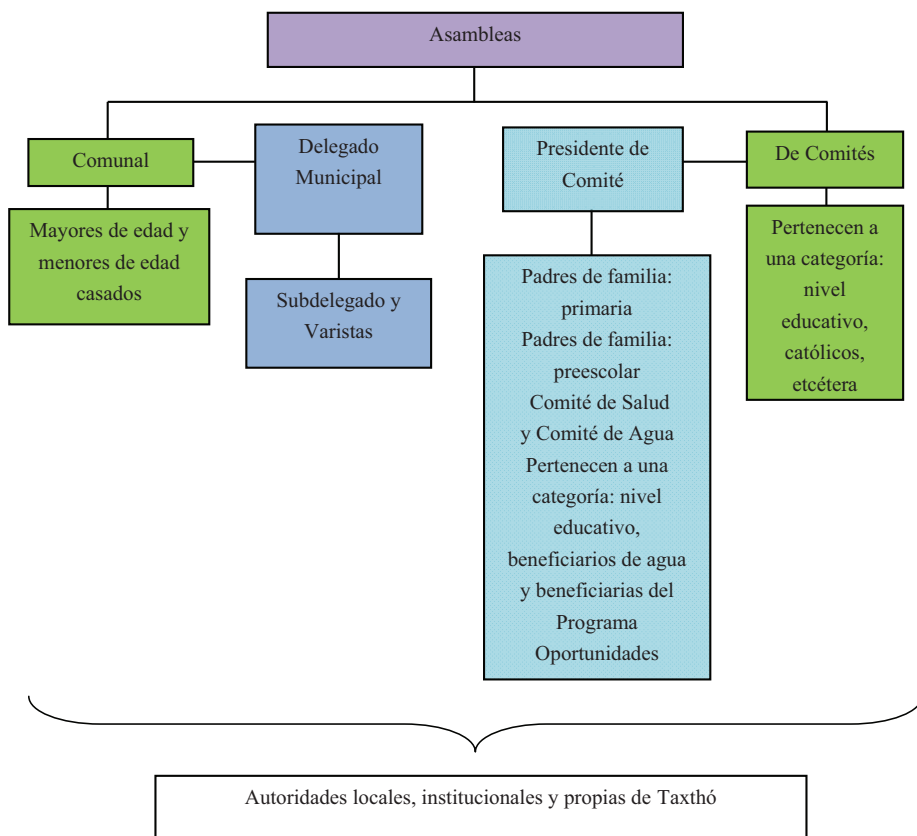
Cabe mencionar las asambleas convocadas por el resto de los comités existentes en la localidad, atañen a las personas que pertenecen a una categoría específica, por ejemplo, padres de familia de los diferentes niveles educativos, salud y de agua. En consecuencia, se tratan asuntos propios de dicha pertenencia y actividad, lo que describiremos posteriormente.

Lo apenas señalado, constituye un elemento muy importante dentro localidad, ya que la estructuración y conformación de los comités que han hecho, denota lo trascendente que resulta el aspecto que a cada uno compete y que podemos resumir en:

- *Autoridad local
- *Infraestructura
- *Educación
- *Salud

VII. Estructura interna

Estructura de la organización de Taxthó, Ixmiquilpan, Hidalgo, 2013



El Delegado Municipal y Colaboradores: Subdelegado, Tesorero y Varistas. A ellos, como ya mencionamos, les compete (junto con el Comité de Agua) la convocatoria de la Asamblea Comunitaria, donde se eligen a las nuevas autoridades de este carácter, informan de todo lo que se ha estado trabajando para bienestar de la localidad: faenas, proyectos para la localidad, trabajos hechos y por hacer, así como asuntos externos que incumban a la localidad.

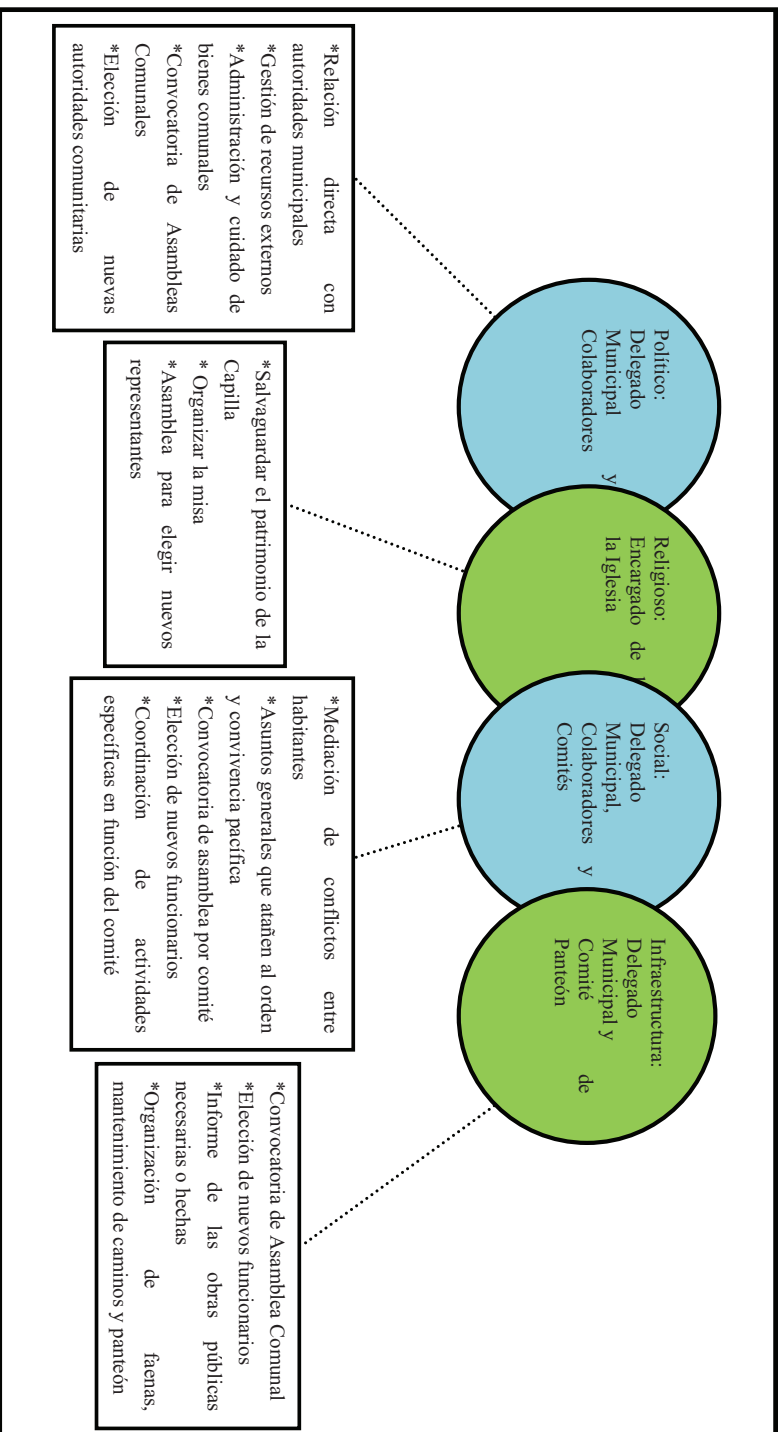
El Delegado y su comitiva tienen la obligación de acudir con las autoridades municipales para exponer su situación y plantear las necesidades que se presenten, es importante saber que el Delegado puede pedir apoyo a la Presidencia para la resolución de algún problema grave que se presente.

Los comités institucionales refieren a educación en los dos niveles presentes en la localidad: preescolar y primaria, todos tienen como característica su conformación y duración, esto es, un Tesorero y un Vocal, por un lapso de un año. Su elección corresponde a la comunidad escolar y quienes ocupan los cargos son padres de familia.

Cada uno en función del rubro que encabeza, trata asuntos específicos con la porción de población que corresponde, ellos tienen la responsabilidad de velar por los intereses de la institución, así como el apoyo a la comunidad estudiantil.

Uno de los comités propios de la localidad es el Comité de Salud y el Comité de Oportunidades, integrados por un Presidente y un Vocal. Su elección depende de las beneficiarias, su función es organizar a las mujeres para faenas y avisar para las consultas, los cargos tienen una duración de uno o dos años. La asamblea que convoca es para las beneficiarias y se centra en la exposición de cuidados de la salud, así como la elección del comité.

De este mismo carácter, encontramos el Comité de Agua, que está presente en las Asambleas Comunitarias, en coordinación con el Delegado Municipal y no tiene más Colaboradores. Su función es vigilar que haya agua y que las instalaciones estén en buen estado. Tiene una duración de un año; en la Asamblea Comunitaria da cuenta de lo que le corresponde.



VIII. Participación de la mujer en la organización interna

La mujer en Taxthó, refieren los informantes, ha ocupado cargos dentro de los Comités de Educación y Salud, principalmente; por ejemplo, la actual Presidenta del Comité de Salud es una ciudadana electa por las mujeres.

Es necesario destacar que la participación de la mujer es importante, ya que es equitativa entre hombres y mujeres; por lo que una mujer mayor de 15 años tiene por obligación asistir a las reuniones que se realizan dentro de la localidad; en estos espacios tienen voz y voto.

No se mencionó la presencia de alguna mujer en los puestos de mayor jerarquía como en la delegación.

IX. Presencia del trabajo de beneficio común (faena o servicio público)

Las faenas, el trabajo en beneficio común, dependen en su organización y convocatoria del Delegado Municipal y sus colaboradores, así como del Comité de Agua en función de las necesidades que en servicios presente la comunidad.

Los convocados a participar son personas con las siguientes características:

*Hombres y mujeres mayores de 15 a 60 años de edad

*Jóvenes que no estudian

Mientras que los niños, estudiantes y personas mayores de 60 años de edad quedan excluidos de estas actividades.

Para los habitantes que están obligados a acudir y faltan, el Delegado impone una multa que va de 100 a 150 pesos, dependiendo el tiempo de trabajo.

Actividades que comprenden las faenas:

*Limpieza de carretera (cortar yerba, orillar piedras y arreglar instalaciones si se encuentra, en mal estado).

*Cambiar instalaciones de agua (cambiar tubos y lavar tanques).

X. Costumbre jurídica, resolución de conflictos, tipificación de faltas y delitos

La organización interna de la comunidad en el tratamiento de faltas y delitos, resolución de conflictos y frecuencia de faltas y delitos, es un elemento que vincula la vida cotidiana de la comunidad. Para el caso de la comunidad de Taxthó, tienen su reglamento interno el cual regula el comportamiento de los ciudadanos dentro de la localidad y para llevar a cabo lo acordado dentro del reglamento, se levantan actas después de cada asamblea.

Tipo de faltas frecuentes que se cometen en la localidad	Perfil de la persona que los comete (Sexo, edad)	Forma de denunciar la falta (¿A quién se dirigen para hacer la queja?)	¿Quién recibe la denuncia y qué autoridad comunitaria es la que recibe la queja?	¿Cuáles son las faltas que se resuelven en la localidad?	¿Qué autoridad comunitaria interviene para resolver los conflictos?	¿Cuáles son las sanciones más comunes que se aplican?
1. Problemas por vandalismo	Jóvenes	Delegado Municipal	Delegado Municipal	Afectación a terceros	Delegado Municipal	Multas o trabajo comunitario
2. Descuido de animales	Personas que tienen animales	Delegado Municipal	Delegado Municipal	Daño a propiedades ajenas	Delegado Municipal	Pagar los daños

Se señalan como principales faltas, en su consistencia y recurrencia, el daño a los cultivos como propiedad privada por animales y conflictos por vandalismo, los cuales se turnan con la máxima autoridad local que es el Delegado Municipal, las sanciones que se imponen son multas o trabajo común, dependiendo el caso. De acuerdo con los habitantes, no se han presentado casos en los cuales intervengan autoridades ajenas a las locales; debido que todos los problemas son menores y la localidad es “pacífica”.

Ustheje



Créditos

Participante	Cargo
Enrique Huerta Taxtho	Delegado Municipal
Omar Alejandro Martínez	Subdelegado
Prof. José Charrez Pedraza	Comité de Calles
María Almaraz García	Ciudadana
Josefina Flor Rincón	Ciudadana
Juan Rafael Zapote	Ciudadano

I. Identificación general

La presente monografía pretende exponer la vida social de la localidad de Ustheje, municipio de Ixmiquilpan, y las características particulares que sus habitantes dan a este espacio geográfico, por lo que se referirán algunos aspectos históricos, territoriales, demográficos, así como la descripción del significado que los habitantes atribuyen a su localidad en torno a lo indígena o no indígena.

El origen de la localidad, se remonta al año de 1977 para aquel entonces eran una manzana de la localidad de San Juanico, las primeras casas eran hechas de palma, hierbas y pared de lodo. Sus provisiones eran conseguidas en los municipios de Tasquillo e Ixmiquilpan, para consolidarse como una localidad independiente fue importante el ánimo de tres personas significativas; los señores Pablo Tacton, Ramón Palma y Gumersindo Baltazar. Los cuales organizaron a la gente para tomar acciones en favor de la separación de su localidad y desplegar su propia estructura organizacional.

Ustheje se ubica cerca de la cabecera municipal, pertenece a la región geo cultural del Valle del Mezquital, su nombre significa agua salitrosa, y no existe un glifo ni antiguo ni moderno que lo represente.

El INEGI le otorgó a la localidad de Ustheje la clave 0130300064, de acuerdo con sus autoridades, la población actual total es de 250 habitantes, de los cuales 100 son hombres y 150 mujeres. Sin embargo, las cifras oficiales de INEGI (2010), reportan que la población asciende a 111 personas, 50 son hombres y 61 mujeres.

La lengua indígena hablada en la localidad es el otomí, las autoridades señalan que el 100% de la población habla la lengua indígena, para ampliar el panorama se consultaron las cifras emitidas por el INEGI (2010) señalan que 94 habitantes de 3 años y más son hablantes de una lengua indígena, en el mismo rango de edad 7 personas habla alguna lengua indígena y no habla español, y 83 personas son bilingües, es decir, hablan otomí y español.

El analfabetismo es un indicador importante que merece mencionarse, pues de acuerdo con los informantes se calcula que cerca del 25% de la población no saben leer ni escribir, y el 50% de hombres y el 50% de mujeres son personas analfabetas. Sin embargo el INEGI (2010) las cuales arrojan que la población de 8 a 14 años que no saben leer y escribir se

contabilizo 1 persona, para la población de 15 años y más analfabeta se tiene un total de 17 personas, de las cuales 6 son hombres y 11 son mujeres.

La composición religiosa de la localidad está constituida en un 95% por católicos, y 5%, profesora religión evangélica, al respecto el INEGI (2010) expone al respecto los siguientes datos: 107 habitantes católicos y 4 adeptos a las religiones protestantes, evangélicas y bíblicas diferentes de las evangélicas.

El área total de la población es de 600 hectáreas cuenta con un total de 50 propietarios que se rigen bajo el régimen de la pequeña propiedad la cual es una extensión de tierra pequeña en manos de un solo titular. La localidad, de acuerdo con los informantes, no está dividida, territorialmente por barrios, secciones o calles, solo cuenta con algunas veredas por las que transitan los habitantes y la carretera municipal siendo esta la principal vía de acceso.

La localidad de acuerdo a los ciudadanos cuenta con un total de 50 familias, y se calculó un general de 40 viviendas, ocupadas por aproximadamente 4 a 8 personas dicen los habitantes, sin embargo el INEGI (2010) señala que hay un total de 28 viviendas, de las cuales 26 están habitadas.

Los hogares se caracterizan por tener techos elaborados con lámina y losa junto con material de la región como: palma y penca. Solo el 50% de las viviendas cuenta con piso firme mientras que el otro 50% cuenta con piso de tierra, los muros son elaborados de block, piedra, lodo, pasto y palma; la mayoría está formada por una o dos habitaciones, además 30% de la vivienda cuenta una cocina con fogón y el 75% cocina sobre la tierra, 10% de la población cuenta con fosa séptica pues carecen de drenaje mientras que el 90% defeca al aire libre.

Los servicios con los que cuenta la vivienda típica de la localidad se reducen al suministro de electricidad, un 20% de la población cuenta con celular, el 5% posee vehículo propio y gas. El promedio de bienes con los que cuentan las casas son con un 15% de las casas con radio, 15% televisión y un 5% licuadora.

Los animales domésticos que frecuentemente se tienen son gatos, perros, gallinas y guajolotes; por otro lado entre los animales de corral se cuenta con; chivos, borregos y burros.

En cuanto a la infraestructura de la localidad tienen servicios del CONAFE y primaria de la SEP; a ello se suma la casa de salud que organiza campañas de salud que benefician a la población, no se cuenta con panteón en la localidad por ello se solicitó un permiso a la comunidad de San Juanico a la cual se hizo un pago de \$2,000.00 para hacer uso de sus servicios.

La localidad tiene canchas deportivas que se ubican al interior de la escuela primaria; en cuanto a las construcciones para culto religioso, destaca la iglesia. Para la administración de justicia se cuenta con la una bodega que se reconoce como provisional para ser utilizada como delegación.



Iglesia

En función de lo anterior es patente la carencia de secundaria, bachillerato, de escuela superior, además de clínica, mercado (aunque existen algunas pequeñas tiendas que facilitan el comercio).

Para arribar a la localidad es necesario el paso por la carretera municipal, la comunidad no cuenta con servicios de combis o colectivos, es por ello que los habitantes recorren a pie tres km. Hacia la localidad vecina conocida como El Puerto adonde adquieren el servicio para transportarse, generalmente esto es en días lunes ya que asisten al tianguis en la ciudad de Ixmiquilpan.

La localidad de Ustheje se conoce y reconoce como indígena por ser herederos de un conocimiento ancestral, lo que se refuerza con su lengua que persiste junto con su patrimonio cultural que será tratado más adelante.

II. Cronología histórica mínima

Año	Suceso principal	Descripción
1977	Se independizo la comunidad	Por iniciativa de los señores Pablo Facion, Ramón Palma, Gumersindo Baltazar y Graciano Pérez organizaron a la gente para la solicitud de servicios públicos para lograr independizarse ya que eran considerados Manzana de la localidad de San Juanico.
1978	Construcción del aula para la educación primaria	Con apoyo de toda la población se construyó la primer aula de la escuela primaria para ello se utilizó material propio de la localidad tal como: lodo, tepetate el techo entonces fue de lámina y pasto.
1997	Llegada de la luz eléctrica	Se organiza la población bajo comisiones para gestionar el apoyo para que en la localidad ingresara el servicio eléctrico, esto se hace en la Ciudad de Pachuca, para lo cual se requirió el apoyo de los habitantes que consistió en el cumplimiento de 25 faenas por ciudadano.
2000	Construcción de la capilla católica	La población inicio la construcción de su capilla católica, utilizaron material tales como: carrizo y lámina.
2009	Pavimentación	Un grupo de trabajo de 10 comunidades vecinas apoyaron para gestionar el ante la presidencia municipal la pavimentación.
2013	Construcción del aula preescolar	Promoviendo la educación el personal de CONAFE acudió a la localidad e inició con el servicio construyendo un aula, para lo cual se requirió la mano de obra de los habitantes.

Como se puede apreciar en la tabla anterior los hechos relevantes que pertenecen en la memoria colectiva de la localidad corresponden a la fundación de la misma, a la llegada de servicios públicos como la electricidad y la pavimentación de la construcción de instituciones educativas, así como del centro que se tiene para rendir culto a sus creencias.

III. Ciclo anual (actividades económicas, emigración, ritos, fiestas y modo de celebración)

El ciclo anual de la localidad está constituido por los aspectos agrícolas, culturales, religiosos, festividades o celebraciones. En su conjunto constituyen las características que indican la unidad de Ustheje al reflejar lo que les resulta importante celebrar y las actividades que se deben realizar para vivir el día a día de acuerdo con sus parámetros.

Actividad Económica	E	F	M	A	M	J	J	A	S	O	N	D
Ciclo agrícola Maíz Frijol Café	Desgrane		Preparar la tierra (Barbecho)		Siembra		Escardar		Deshierbar		Cosecha	
Otros productos: Calabaza			Preparar la tierra		Siembra		Escardar		Deshierbar		Cosecha	
Fiestas	E	F	M	A	M	J	J	A	S	O	N	D
Fiesta del pueblo										Día 31. Todos Santos.		Posadas.
Patronal										Envío de invitación a pueblos vecinos	Cooperaciones	Fiesta Patronal
Carnaval												

Fiestas	E	F	M	A	M	J	J	A	S	O	N	D
Ceremonias		Día 2. Bendición de Semillas			Día 3. Colocación de Santa Cruz							
Escuelas			Desfile de Primavera	Día 30. Día del Niño	Día 10. Día de la Madre Día 15. Día del Maestro	Clausuras Escolares			Día 16. Desfile de Fiestas de Patrias	Día 31. Día de Muertos	Día 1 y 2. Día de Muertos	Convivios de Fin de Año. Posada
Otras												
Enfermedades	E	F	M	A	M	J	J	A	S	O	N	D
Personas			Gripes		Gripes							Gripes
Animales					Deshidratación por la sequía							
Plagas				Piojos								
Epidemias				Borregos								
Otras												

Clima	E	F	M	A	M	J	J	A	S	O	N	D
Lluvias												
Calor												
Sequía												
Heladas												
Tormentas												
Otros												
Escasez de agua	E	F	M	A	M	J	J	A	S	O	N	D
Fuente principal de abastecimiento de agua:	M a n a n t i a l e s											

La localidad de Ustheje se encuentra ubicada dentro de la región geo cultural del Valle del Mezquital, la cual tiene por característica un suelo semidesértico con escasez de lluvia, es por esto que la mayoría de sus localidades tienen cultivos de temporada. La principal cosecha de esta localidad es la del maíz, el frijol y la calabaza, la siembra se lleva a cabo durante la época de lluvia que comprende los meses de mayo y junio, la época de deshierbe y escardado es de julio a octubre, la ciega y cosecha se realiza durante noviembre y diciembre; enero y febrero son de uso para el desgrane de la cosecha seguido de los meses de marzo y abril temporada para para el barbecho y preparación de la milpa.

Las festividades de carácter religioso son iniciando el 2 de febrero con la Bendición de Semillas, 3 de mayo con la Colocación de Cruces en obras realizadas, en noviembre se celebra el Día de Muertos; la Fiesta Patronal en el mes de diciembre.

Hay algunos otros festejos al interior de la localidad como el Desfile de Primavera en el mes de marzo, el festejo del Día del Niño el 30 de abril, el 10 de mayo Día de las Madres y el 15 del mismo mes Día del Maestro, en julio las Clausuras Escolares en los centros educativos, festejo de fiestas patrias con un Desfile el 16 de septiembre y convivios de fin de año.

Al respecto de las enfermedades que padece la población, las gripes se presentan mayor número de casos durante los meses de marzo, mayo y diciembre; con respecto a los padecimiento que tienen los animales se sabe que aumenta la deshidratación durante los meses más calurosos de primavera que va de abril a junio, las plagas que se presentan son la de piojos en los meses que van de marzo a mayo y las epidemias en los borregos, sin embargo, no se especificó el tipo de enfermedades.

Es importante mencionar que las variaciones climáticas señaladas en la tabla se exponen por los pobladores como una aproximación debido a que han observado desde hace años variaciones importantes, lo que les impide, dar información certera que describa las condiciones climáticas en cada uno de los meses del año. De tal manera que las lluvias se presentan en los meses de mayo hasta agosto, mientras que la temporada más calurosa coincide con la época de sequía que va de marzo a junio; el descenso de temperatura y/o heladas son durante septiembre a diciembre y de enero a marzo.

Finalmente un pequeño manantial es el que permiten el abastecimiento de agua en la localidad para consumo humano, de animales y actividades domésticas, sin embargo, en épocas de calor

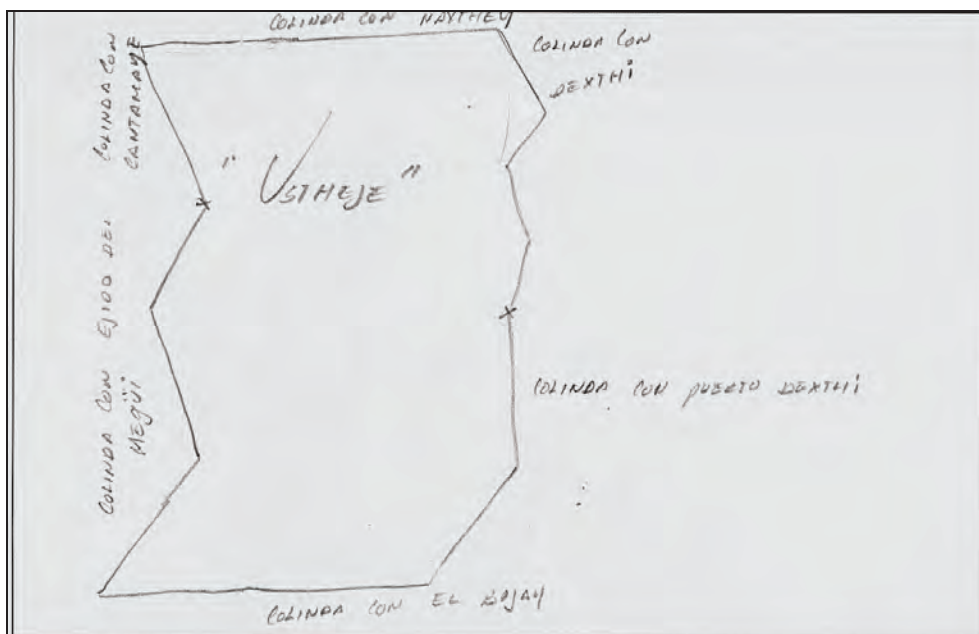
esta llega a escasear, al no existir una red de agua potable, este líquido es extraído y suministrada a las viviendas por medio de pipas, que son rentadas por los habitantes.



Manantial de donde se extrae el agua

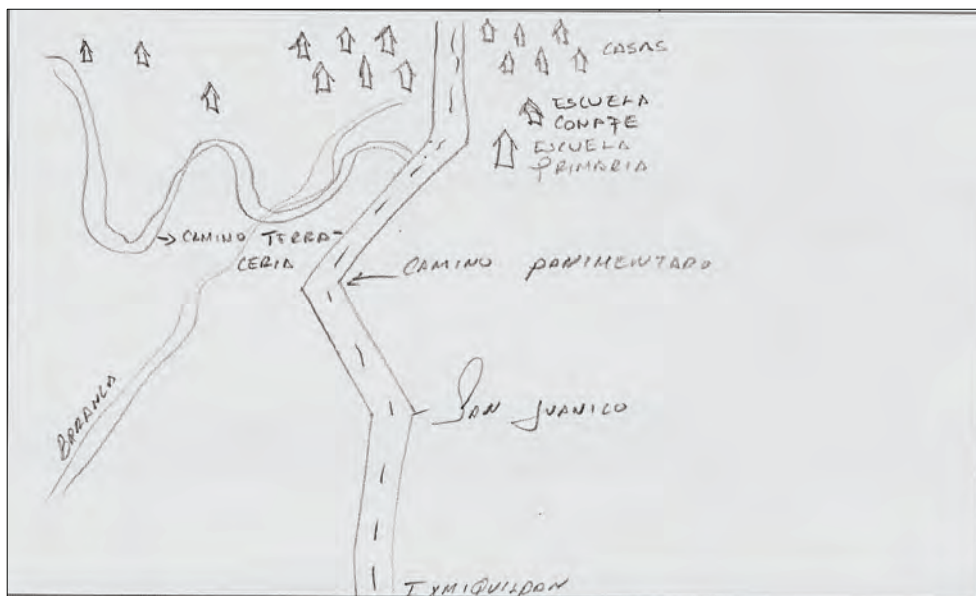
IV. Croquis regional y de la localidad

En la siguiente imagen se muestra la ubicación espacial de la localidad de Ustheje en relación a diferentes localidades aledañas como Naxthey, Cantamaye, Bojay, Puerto Dexthi y Dexthi, los habitantes solo señalan las colindancias entre estas localidades.



Croquis regional de la localidad de Ustheje

En la siguiente imagen se muestra el croquis de la localidad, entre las estructuras destacan la escuela primaria y preescolar comunitario CONAFE, así como las principales vías de acceso de terracería y las pavimentadas, también se puede apreciar la ubicación de las viviendas.



Croquis de Ustheje

V. Adscripción y prácticas culturales

La adscripción y las prácticas culturales son elementos que dotan de singularidad a una localidad y por lo tanto la define frente a otras, motivo por el cual se describen mes por mes los quehaceres que congregan a la población en torno a un objetivo y que constituyen la vida cotidiana de Ustheje, y brinda elementos para sustentar o rechazar si su vida social es de carácter indígena.

Enero

En este mes no se mencionó por los informantes ninguna fiesta o celebración.

Febrero

Bendición de las Semillas

El día 2 de este mes se lleva a cabo una misa (católica) el sacerdote lleva a cabo la bendición de las semillas de frijol (rojo, amarillo, blanco), haba, semillas de calabaza y diferentes variedades de maíz, que se usarán para la siembra; para ello acuden al Municipio de Tasquillo o a la localidad de San Juanico.

Marzo

Desfile de Primavera

Se lleva a cabo Desfile de Primavera en la que participan alumnos de las instituciones educativas existentes.

Abril

Día del Niño

En este mes se lleva a cabo el festejo del Día del Niño en la escuela primaria y preescolar comunitario.

Mayo

Colocación de Cruces

Por tradición se coloca una cruz en las casas, ya que en caso de que no se lleve a cabo este ritual, la casa los castigará.

Día de la Madre

El día 10 se festeja a la madre en las escuelas, donde intervienen maestros alumnos y padres de familia.

Día del Maestro

Se sabe que el día 15 de este mes se organiza un convivio para festejar a los maestros de las instituciones educativas, no se especificó en qué consiste el festejo.

Junio

No se aludió a alguna festividad o celebración en este mes.

Julio

Clausuras Escolares

Se llevan a cabo las Clausuras en las escuelas con motivo de fin de cursos con la participación de maestros, alumnos y padres de familia.

Agosto

No se aludió a alguna festividad o celebración en este mes.

Septiembre

Desfile de Fiestas Patrias

Se sabe que en este mes el día 16 se lleva a cabo un Desfile para conmemorar las Fiestas Patrias, no se especificó más información.

Octubre

Comienza del Día de Muertos

El día 31 Se coloca sobre un altar flores, incienso, pan de muerto, velas, dulces, papel picado, fruta y comida que era del agrado del difunto.

Noviembre

Día de Muertos

El día 1 y 2 se dejan flores en el panteón, las cuales antes son bendecidas en una misa, al final del día se intercambian las ofrendas que se colocaron en el altar.

Diciembre

Convivios

Convivio de fin de curso en la escuela primaria y preescolar comunitario.

Fiesta Patronal

Día 23

Los Mayordomos esperan la llegada de imágenes de 7 localidades vecinas, reciben a las imágenes con incienso y se le colocan cuelgas de romero y flor, posteriormente son acomodados dentro de la capilla. A las 4 de la tarde se lleva cabo un convivio general, para lo cual cada familia lleva alimentos para compartir.

Día 24

Muy de madrugada se llevan Mañanitas al Santo Niño; se lleva a cabo una misa en donde participan todas las localidades invitadas, al final de esta se hace un convivio en agradecimiento de su visita, siendo las 17:00 horas de la tarde se alistan a las imágenes para salir a procesión.

Entrada ya la noche celebrando su llegada al mundo se lleva acabo el arrulla miento del Santo Niño, se amenizan en su honor cantos religiosos, se reparten aguinaldos entre los habitantes y se quiebran las tradicionales piñatas.

Día 25

El Mayordomo despide a los visitantes de las diferentes comunidades, agradeciendo su visita.

Características de las manifestaciones culturales de la localidad

Leyendas y lugares sagrados

Las leyendas predominantes hablan acerca de la aparición y presencia de La Llorona lo que la gente cuenta es que a media noche o por las madrugadas se escucha que llora, la historia se basa en que en épocas pasadas en el pueblo existía una señora la cual estaba embarazada y así de la nada sintió que su bebé había desaparecido de su panza; los relatos cuentan que él bebé se encontraba en una cueva pero que a los dos meses cumplidos de embarazo el niño regreso a la panza de su madre.

Comida

En convivios de la localidad o de la escuela, las madres de familia cocinan algunos alimentos propios de la región como son; manitas, flor de palma y gualumbos. Para ocasiones especiales

se preparan platillos de flores de garambullo, nopales, quelites y xamues, los insumos se adquieren en la ciudad de Ixmiquilpan. La bebida principal en cualquier evento importante en la localidad es el pulque que es extraído del maguey.

Música

Existe dentro de la localidad un trio que se llama Ser Hidalguense, conformado por el Sr. Pablo Gonzales quien motivo a sus 2 hijos Marcelo Gonzales y José Gonzales a formar el grupo, Don pablo fue quien enseñó a tocar los instrumentos musicales.

Bajo el violín la quinta huapanguera y la guitarra amenizan fiestas patronales, bodas, quince años, fiestas privadas tocando huapangos y corridos; sus instrumentos los adquieren en el municipio de Tenango de Doria.



Trio Ser Hidalguense

Vestimenta

Podemos separarla en dos categorías: la diaria para casi toda la población y la tradicional. La primera consiste para los hombres en pantalón de mezclilla, pantalón de vestir, camisa, playera y zapatos, en el caso de las mujeres se conforma por falda, blusa y zapatos. La vestimenta tradicional, solo es usada por las personas adultas mayores, se compone por reboso, blusas bordadas para las mujeres y para los hombres huaraches, ayate, sombrero de tornillo y morral

bordado: vestimenta que es comprada en la ciudad a excepción del ayate que es elaborado dentro de la localidad.

Artesanías

El 90% de la población se dedica al tallado de la lechuguilla y el maguey, los cuales son extraídos del campo, para obtener fibra de ixtle, los principales productos elaborados en la localidad son los ayates y escobetillas su venta se realiza en los tianguis y ferias regionales o se comercializan en la localidad entre amigos o conocidos.

Creencias

El algunas de sus creencias que se tienen es que las mujeres embarazadas durante luna llena o en eclipses deben protegerse cargando una tijera, seguros o colocando en la cabecera de su cama un cuchillo y en su panza colocar agujas y alfileres para que la bruja no se chupe a su bebé; y cuando nacen los bebés se les cuelga un ojo de venado o pulsera roja para evitar el mal de ojo

Medicina tradicional

Las personas adultas son quienes recurren más a remedios para curar ciertos padecimientos como la hoja de naranja, nuez, guayaba, moro, manzanilla, salvia y poleo son preparados en té para aliviar la tos y la pulmonía; para aliviar el mal de ojo se requiere el uso de flores de manzanilla.

El mal aire se da cuando una persona pasa por donde alguien murió y es el único padecimiento que no puede ser curado por un doctor , para su recuperación se hacen limpias a las personas con pirú y hierba de cruz; en caso de empacho se prepara un té de moro, chirimoya y de hierba de cruz; la tos es tratada con te de epazote y zorrillo; los remedios son para personas adultas y menores, pueden ser elaborados en casa, puesto que todas las hierbas medicinales son encontradas en la región, en todos los casos cuando no son aliviados los síntomas de los padecimientos se recurre a el centro de salud más cercano.

No se dio cuenta de la presencia de yerbero, curandero, sobador, chupador, brujo, partera o adivinador.

VI. Las asambleas. ¿Qué tipos de asambleas hay?

La estructura interna de la localidad se esquematiza en el siguiente diagrama, que tiene como objetivo conocer el orden y la organización de la localidad de Ustheje; la comunicación con las autoridades municipales y la promoción de actividades asignadas a los diferentes comités con un objeto específico. La estructura observada deviene de la existencia de autoridades locales y comités institucionales.

La asamblea más importante es la Comunitaria y se dirige a la mayoría de población que están dentro de la ciudadanía, es encabezada por el Delegado Municipal y sus colaboradores, además del Comité de Obras Públicas donde se trata la elección de autoridades locales como la delegación, que está conformada por un Delegado, Presidente, Vicepresidente, Secretario, Tesorero, Vocales, Comandantes y Policía Comunitaria), obras públicas que corresponden a caminos, panteones y las faenas necesarias para la mejora de la localidad, comité de proyecto que se encarga de los proyectos que son otorgados por el municipio, y el comité de agua.

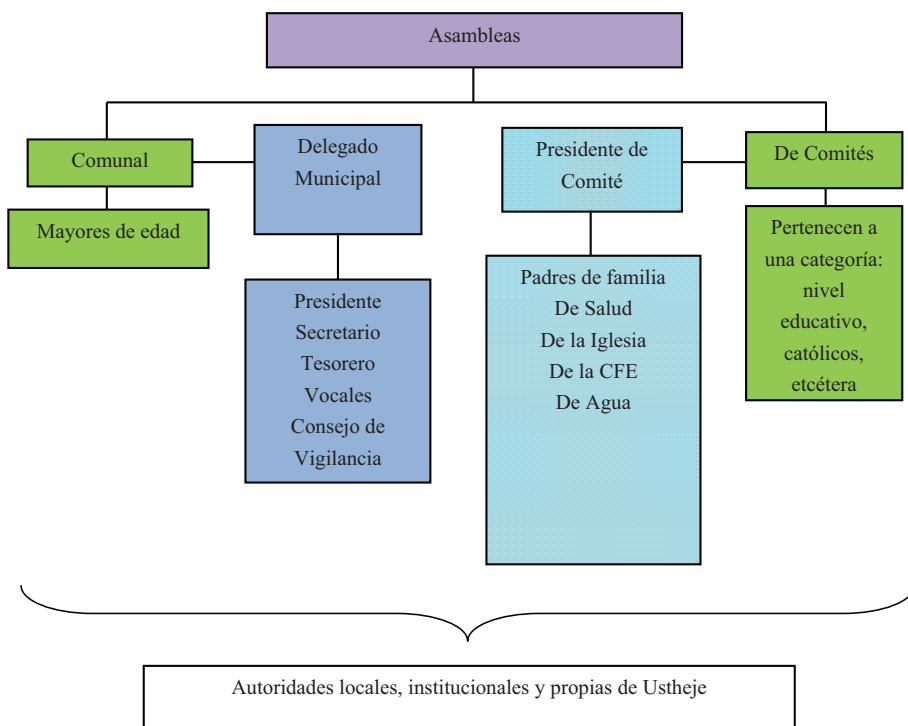
Por otra parte las asambleas bajo la responsabilidad del resto de los comités existentes en la localidad atañen a las personas que pertenecen a una categoría específica, por ejemplo padres de familia de los diferentes niveles educativos, salud y religioso, en consecuencia se tratan asuntos propios de dicha pertenencia y actividad.

Lo apenas señalado constituye un elemento muy importante de la localidad pues la estructuración y conformación de los comités que han hecho denota lo trascendente que resulta el aspecto que a cada una compete y que podemos resumir en:

- *Autoridad local
- *Infraestructura
- *Educación
- *Salud
- *Religión

VII. Estructura interna

Estructura de la organización de Ustheje, Ixmiquilpan, Hidalgo, 2013



El Delegado Municipal y colaboradores: Subdelegado, Secretario, Tesorero y dos Vocales, son las autoridades locales elegidas por la población con duración de un año; a ellos, como ya mencionamos, les compete (junto con el Comité de Obras Públicas) la convocatoria de la Asamblea Comunal donde se eligen a las nuevas autoridades de este carácter, informe de las obras públicas necesarias o hechas, organización de faenas, mantenimiento de caminos, así como asuntos generales que atañen al orden y convivencia pacífica de los habitantes.

Principalmente el Delegado, es quien mantiene una relación estrecha con las autoridades municipales que permita por supuesto la exposición de hechos relevantes, carencias, necesidades, etcétera, con el fin de ser atendidos o brindar una solución.

Los comités institucionales de la localidad se refieren a educación en los dos niveles presentes en la localidad: CONAFE, primaria y Oportunidades todos tienen como característica su conformación y duración, esto es un Secretario, Tesorero y Vocales durante un año. Sabemos que su elección corresponde a la comunidad escolar y quienes ocupan los cargos son padres de familia.

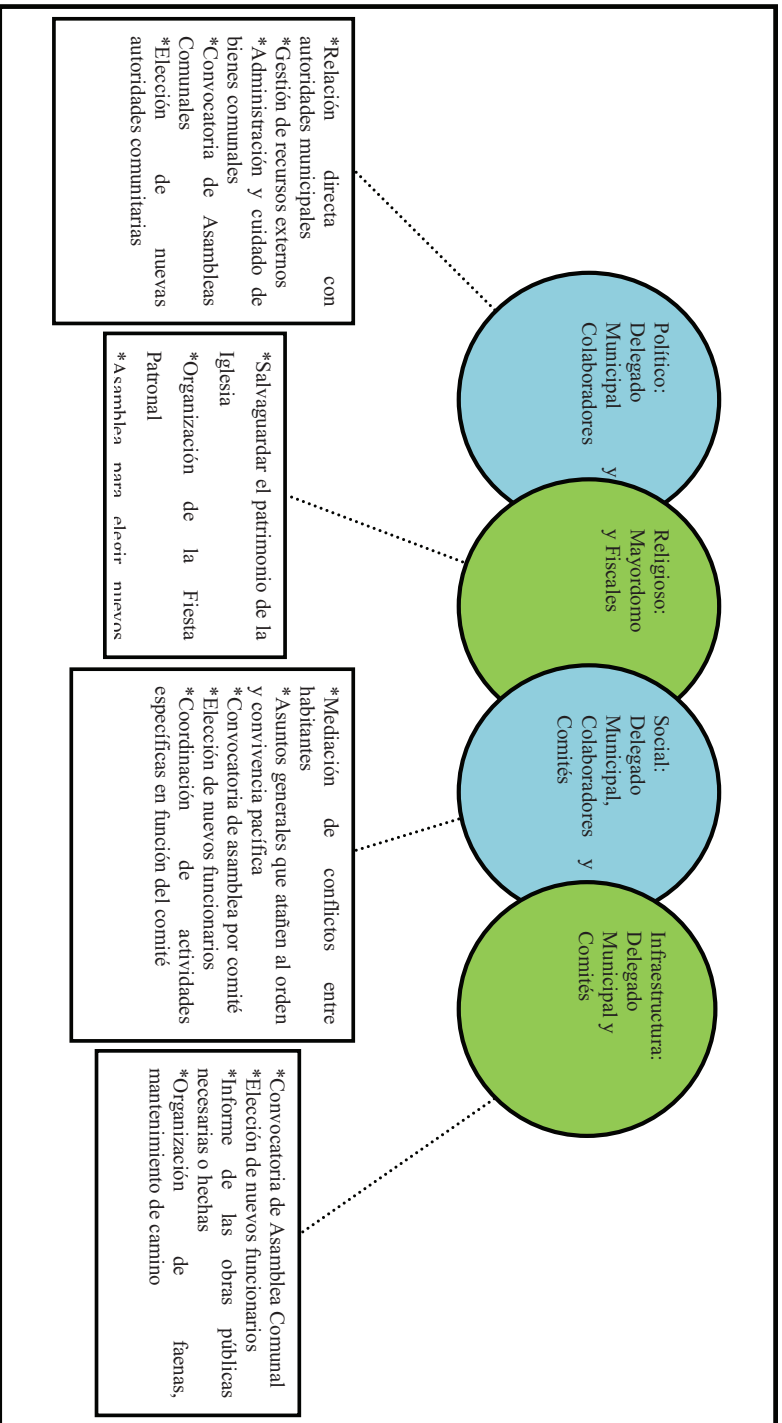
Cada uno trata asuntos específicos en favor de los estudiantes y mantenimiento de las instalaciones educativas, en cuanto al Programa Oportunidades, la Presidenta se encarga de convocar a las integrantes cuando tienen pláticas, así como mantener una estrecha relación con las autoridades principales del programa.

El comité de proyecto y de agua es dirigida por el Presidente que es elegido por la Asamblea Comunitaria, está conformado por el Presidente, Secretario, Vicepresidente y dos Vocales, su tiempo de duración en el cargo depende del tiempo que abarca la gestión de la obra; su función principal es la de gestionar y dirigir las obras.

El comité religioso es elegido en asamblea, sus principales funciones son: se encargarán de salvaguardar el patrimonio de la iglesia y la organización de la Fiesta Patronal, el tiempo del cargo es de cuatro años y solo está conformada por el Mayordomo y un Ayudante.

Por otro lado uno de los comités es la de eventos y su principal función es la de organizar festividades, su elección es en la asamblea y por ser solo un comité provisional su tiempo en el cargo es de acuerdo al evento que se realiza, solo está integrada por el Presidente y un Secretario.

De este mismo carácter encontramos el Comité de Obras Públicas que está presente en las Asambleas Comunes en coordinación con el Delegado Municipal y sus colaboradores, se integra por Presidente, Secretario y Tesorero; su función es la organización, dirección y cuidado de obras públicas; tiene una duración de un año; la asamblea en la que participa es de carácter comunal.



VIII. Participación de la mujer en la organización interna

La mujer en Ustheje, refieren los informantes, ha ocupado cargos dentro de los comités, como Presidentas, Delegadas y Mayordomas. Es importante destacar que tampoco se mencionó la prohibición de asistencia de las mujeres a las diferentes asambleas que tienen lugar en la localidad, más bien se habló de que quienes participan son personas adultas y menores de edad casados, de lo cual podemos deducir que la presencia de la mujer en las asambleas, lo que permite que estén al tanto de las situaciones acontecidas y por suceder.

Cuando los informantes hablan de la forma de elección para cada autoridad local e integrantes de comités tampoco exponen la omisión del voto de las mujeres, si a eso sumamos que algunos cargos recaen en ellas cabe inferir que participan en la toma de decisiones. Sin embargo, se deja de lado su intervención en el resto de los cargos de las autoridades y comités, finalmente de la organización interna parcial que está en relación directa con las autoridades municipales: la Delegación, obras públicas y, por otro lado, la iglesia.

IX. Presencia del trabajo de beneficio común (faena o servicio público)

Las faenas, el trabajo en beneficio común, dependen en su organización y convocatoria del Delegado Municipal y sus colaboradores, así como el de los Comités en función de las necesidades de infraestructura presente la localidad.

Los convocados a participar son personas con las siguientes características:

- *Hombres y mujeres menores de edad casados
- *Ciudadanos sin importar su estado civil

Mientras que los niños y personas de la tercera edad pueden ser voluntarios.

Las faenas son convocadas solo fines de semana, de preferencia los días domingo y regularmente se llevan a cabo cada ocho días.

Para los habitantes que están obligados a acudir y faltan, son sancionados con multas que van de los \$100.00 por faena no atendida; el pago se realiza al terminar la gestión de la autoridad en cuestión, en caso de enfermedad se pueden cambiar o justificar las faltas.

Las faenas realizadas recientemente son:

- *El mantenimiento de carreteras y limpieza de cunetas
- *Construcción de tanque para el almacenamiento de agua extraído del manantial
- *Mejoramiento de las instalaciones educativas con el Aplanado y remodelación del preescolar

X. Costumbre jurídica, resolución de conflictos, tipificación de faltas y delitos

La organización interna de la localidad en el tratamiento de faltas y delitos, resolución de conflictos y frecuencia de faltas y delitos, es un elemento que vincula la vida cotidiana de la localidad. Para el caso de la localidad de Ustheje no existe un reglamento interno escrito o estatuto comunal de convivencia, más bien se describe a la localidad como regida por usos y costumbres, donde entra en vigor parte de la función del Delegado Municipal como máxima autoridad.

Tipo de faltas frecuentes que se cometen en la localidad	Perfil de la persona que los comete (Sexo, edad)	Forma de denunciar la falta (¿A quién se dirigen para hacer la queja?)	¿Quién recibe la denuncia y qué autoridad comunitaria es la que recibe la queja?	¿Cuáles son las faltas que se resuelven en la localidad?	¿Qué autoridad comunitaria interviene para resolver los conflictos?	¿Cuáles son las sanciones más comunes que se aplican?
1. Daño a propiedad privada (cultivos) por animales	Indistinto	Delegado Municipal. El agraviado acude personalmente a la delegación a presentar su queja	Delegado Municipal	Afectación en propiedad ajena	Delegado Municipal	Reparación del daño y multas
2. Discusiones entre vecinos	Hombres y mujeres	Delegado Municipal. El agraviado acude personalmente a la delegación a presentar su queja	Delegado Municipal	Pelears	Delegado Municipal	Reparación del daño y multas

Se señalan como principales faltas en su consistencia y recurrencia el daño a los cultivos como propiedad privada por animales y los conflictos entre vecinos, los cuales se turnan con la máxima autoridad local que es el Delegado Municipal, las sanciones que se imponen son la reparación o pago de los daños.

En caso de sanciones el tesorero o Delegado es quien cobra y administra el dinero, el cual es utilizado para trabajos o mejoras en la localidad, en caso de que la persona no quiere cumplir la autoridad hace que la cumpla con trabajo en la localidad, las sanciones solo son efectivas si son aprobadas en una asamblea.

Se argumenta que hace dos años se tuvo que solicitar ayuda e intervención las autoridades municipales por la denuncia de acoso sexual, el agraviante fue remitido a prisión.

Villa de la Paz



Créditos

Participante	Cargo
Enrique Huerta Taxtho	Delegado Municipal
Omar Alejandro Martínez Huerta	Subdelegado
Prof. José Charrez Pedraza	Comité de Calles
María Almaraz García	Ciudadana
Josefina Flor Rincón	Ciudadana
Juan Rafael Zapote	Ciudadano

I. Identificación general

La presente monografía pretende exponer la vida social de Villa de la Paz, municipio de Ixmiquilpan, y las características particulares que sus habitantes dan a este espacio geográfico, por lo que se referirán algunos aspectos históricos, territoriales, demográficos, así como la representación del significado que los habitantes atribuyen a su localidad en torno a lo indígena o no indígena.

El origen de la localidad se remonta al 2 de abril de 1988; entre los fundadores se encontraban los señores José Charrez, Fidencio Barquera, Sabino Barquera Acosta, Hipólito Flores Almaraz, Agustín Huerta Nopal, Ranulfo Rafael, nativos del lugar. La escisión se originó por la disputa con Orizabita para el acceso a los servicios de la escuela, luz, agua y el camino que es el acceso principal.

El nombre de Villa de Paz le fue asignado por tratarse de un lugar y su población que aspira vivir en paz.

El INEGI le otorgó a Villa de la Paz la clave 0130300132 y de acuerdo con sus autoridades, la población total es de 430 habitantes, de los cuales 215 son hombres y 215 mujeres aproximadamente. Sin embargo, las cifras oficiales que reportan en el Censo de 2010 es que la población asciende a 332 personas, 163 son hombres y 169 mujeres.

La lengua indígena hablada en el lugar es el otomí, según los habitantes el 100% lo hablan y lo utilizan para en la vida cotidiana. El INEGI (2010) señala que 206 habitantes de más de 3 años la hablan; según los informantes aproximadamente el 90% de la población es bilingüe (lengua indígena y el español); por su parte el INEGI (2010) alude a un total de 206 personas mayores de 3 años con dicha característica y 7 personas solo hablan lengua otomí, es decir son monolingües.

En cuanto al analfabetismo el 10% de la población no saben leer ni escribir. Para ampliar el panorama al respecto se revisaron las cifras emitidas por el INEGI en 2010, teniendo que 29 personas mayores de 15 años son analfabetas, de entre ellos 7 son hombres y 22 mujeres.

La composición religiosa de la localidad, según los informantes, está constituida en un 50% por evangélicos o protestantes, el 45% católico y el 5% restante corresponde a la religión de Testigos de Jehová. Los datos que el INEGI (2010) expone al respecto son los siguientes: 196 son católicas, 113 profesan otras religiones como protestantes o evangélicas y 17 personas no han definido alguna religión.

Villa de la Paz, de acuerdo con los informantes, no está dividida por barrios o manzanas ya que es pequeña, por lo que son tres secciones las que están enumeradas del uno al tres de acuerdo a la ubicación dentro de la localidad. Se alude que hay un aproximado de 200 propietarios; existen 95 familias en un total de 150 viviendas distribuidas por todo el espacio geográfico; el promedio de habitantes es de 5 personas. Al comparar estas cifras con las dadas por el INEGI (2010), señalan un total de 107 viviendas habitadas, en las cuales se distribuyen 332 familias de 4 integrantes aproximadamente.



Pollos, animales domésticos

La vivienda se caracteriza por ser construida principalmente con madera, órgano (cactus), con techo lámina de cartón, asbesto y sólo un 30% aproximadamente por contar con losa o cemento. Un 80% de las viviendas tiene piso firme y el otro 20% cuenta con piso de tierra; la mayoría de las viviendas están conformadas por tres habitaciones, además de la cocina de leña y la fosa séptica como baño y un porcentaje menor cuentan con drenaje.

Según los informantes, los servicios con los que cuenta la vivienda típica del lugar se reducen al suministro de agua potable que es el 10% y electricidad; un 50% de la población

cuenta con celular, refrigerador, televisión y vehículo propio. Dentro del mobiliario el 80% cuentan con radio; tan solo el 10% posee computadora sin servicio de internet.

Los animales domésticos que frecuentemente se tienen son gatos y perros; por otro lado, las vacas, chivos, caballos, borregos y puercos son los animales de corral que poseen.

En cuanto a la infraestructura de Villa de la Paz se tiene preescolar y primaria; cancha deportiva, que se ubican al interior de la escuela primaria; las construcciones para culto religioso son la capilla provisional, construida con carrizo y techo de lámina; asimismo existen 2 templos evangélicos; para la administración de justicia se turna a la cabecera municipal.



Capilla católica rústica

Para arribar a la localidad es necesario el paso por la carretera municipal a través de Orizabita y El Olivo. No hay transporte público y es necesario ir en automóvil particular o caminar aproximadamente de 30 minutos para abordar las combis en Orizabita. El uso de bicicleta también es importante para transitar a lugares aledaños.

Villa de la Paz se conoce y reconoce como indígena por la lengua indígena que prevalece entre ellos, la organización social que los caracteriza, el sistema de trabajo, la cosmogonía del Valle del Mezquital, las prácticas culturales, la identidad y la alimentación.

II. Cronología histórica mínima

Año	Suceso principal	Descripción
1988-90	Introducción del agua potable	Se realizó trabajo para la introducción de la red de agua potable en la localidad.
1988-90	Introducción de carretera (brecha vecinal)	Creación de camino de terracería hacia el interior del lugar.
1993	Construcción de preescolar	Se comenzó la construcción del preescolar.
1994	Construcción de escuela primaria	Se construyó la primera escuela de la primaria.
1994	Construcción de la cancha	Se construyó la primera cancha de la localidad.
1995- 96	Introducción de la electrificación	Con trabajo comunitario se logra la introducción de la luz eléctrica.
2004	Introducción de Pavimentación y drenaje	Se gestionó para las obras de drenaje y pavimentación en la localidad.
2011	Encementado de calles	Trabajos para la pavimentación de las principales calles.

Como se puede apreciar en la tabla anterior los hechos relevantes corresponden desde la fundación de la localidad y su independencia respecto de Orizabita; la introducción de los servicios (agua y luz) y la edificación de la infraestructura (escuelas, templos). La existencia de diferentes espacios como las escuelas y los templos cumplen una función social, pues son en estos recintos donde se educan a las generaciones futuras y donde se convive.

III. Ciclo anual (actividades económicas, emigración, ritos, fiestas y modo de celebración)

en su conjunto

constituyen las características que indican la unidad de Villa de la Paz, al reflejar lo que les resulta importante celebrar y las actividades que se deben realizar para vivir el día a día de acuerdo con sus parámetros.

Actividad Económica	E	F	M	A	M	J	J	A	S	O	N	D
Ciclo agrícola Jitomate	El proceso de producción es intensivo y permanente: se amarciga, se trasplanta, riego constantemente, el cuidado de la planta es importante y al final el corte de jitomate (es producción en invernaderos).											
Otros productos: ninguno												
Fiestas	E	F	M	A	M	J	J	A	S	O	N	D
Fiesta del pueblo												
Patronal												
Carnaval												
Ceremonias												
Escuelas				Día del Niño				Día de las Madres				

Fiestas	E	F	M	A	M	J	J	A	S	O	N	D
Otras	Día 24. Fiesta en la Iglesia										Días 1 y 2. Día de Muertos	
Enfermedades	E	F	M	A	M	J	J	A	S	O	N	D
Personas	Resfriado bronquial			Enfermedades gastrointestinales								Gripe
Animales	Las enfermedades de todo el año son Diabetes, alcoholismo e hipertensión											
Plagas	Moquillo y en baja porción brucelosis, en los pos pollos Newcastle.											
Epidemias	La plaga en plantas es el heno, la araña roja, mosca blanca, cenicilla, el pulgón y el barrenador.											
Otras	Varicela se da en baja porción.											
Clima	E	F	M	A	M	J	J	A	S	O	N	D
Lluvias												
Calor												
Sequía												
Heladas												
Tormentas												
Otros: viento												
Escasez de agua	E	F	M	A	M	J	J	A	S	O	N	D
Fuente principal de abastecimiento de agua: pozo												

La principal actividad económica es la agricultura; ha existido un abandono parcial de esta actividad debido al clima poco favorable, específicamente la escasez de lluvia y el incremento en los costos que implica el proceso de cultivo temporal. Por lo que las alternativas son la construcción de invernaderos para la producción de jitomate, del cual se desconoce el proceso de cultivo a fondo (solo se dijo que es todo el año ya que está a una temperatura adecuada todos los días por lo tanto su producción es intensivo).

La fiesta más importante de la localidad es la de la fundación de la localidad que se celebra el 2 de abril; se lleva a cabo una ceremonia para recordar la separación y hacen un convivio en ello participa toda la población. También, el 24 de enero se lleva a cabo una fiesta en la iglesia, no obstante, no se abundaron detalles; el 30 de abril se organiza el Día del Niño; en mayo (día 10) se festeja el Día de las Madres; finalmente, los días 1 y 2 de noviembre tiene lugar el Día de Muertos.

Dentro del rubro de las enfermedades a personas existe la tifoidea, resfriado bronquial, enfermedades gastrointestinales, diabetes, alcoholismo e hipertensos; a los animales les aqueja el moquillo, la brucelosis y en los pollos la newcastle. Las plagas que existen son el pulgón, cenicilla, tizones araña roja, mosca blanca, heno y gusanos barrenadores, de los cuales llegan a acabar con las plantas del campo y los cultivos de la población. Las epidemias son la varicela en baja porción.

La variación climática se describe a continuación: los meses de lluvia normalmente son de agosto a octubre; el calor se presenta de marzo a abril; la temporada de sequía son los meses de enero hasta agosto; mientras que las heladas se presentan en los meses de enero a marzo y noviembre y diciembre; finalmente, las tormentas son en los meses de febrero y marzo, septiembre y octubre.

La principal fuente de agua es un pozo profundo que abastece (todo el año) también en los meses de escasez, durante los meses de marzo, abril, mayo y junio.

La principal actividad económica es la agricultura; ha existido un abandono parcial de esta actividad debido al clima poco favorable, específicamente la escasez de lluvia y el incremento en los costos que implica el proceso de cultivo temporal. Por lo que las alternativas son la construcción de invernaderos para la producción de jitomate, del cual se desconoce el proceso de cultivo a fondo (solo se dijo que es todo el año ya que está a una temperatura adecuada todos los días por lo tanto su producción es intensivo).

La fiesta más importante de la localidad es la de la fundación de la localidad que se celebra el 2 de abril; se lleva a cabo una ceremonia para recordar la separación y hacen un convivio en ello participa toda la población. También, el 24 de enero se lleva a cabo una fiesta en la iglesia, no obstante, no se abundaron detalles; el 30 de abril se organiza el Día del Niño; en mayo (día 10) se festeja el Día de las Madres; finalmente, los días 1 y 2 de noviembre tiene lugar el Día de Muertos.

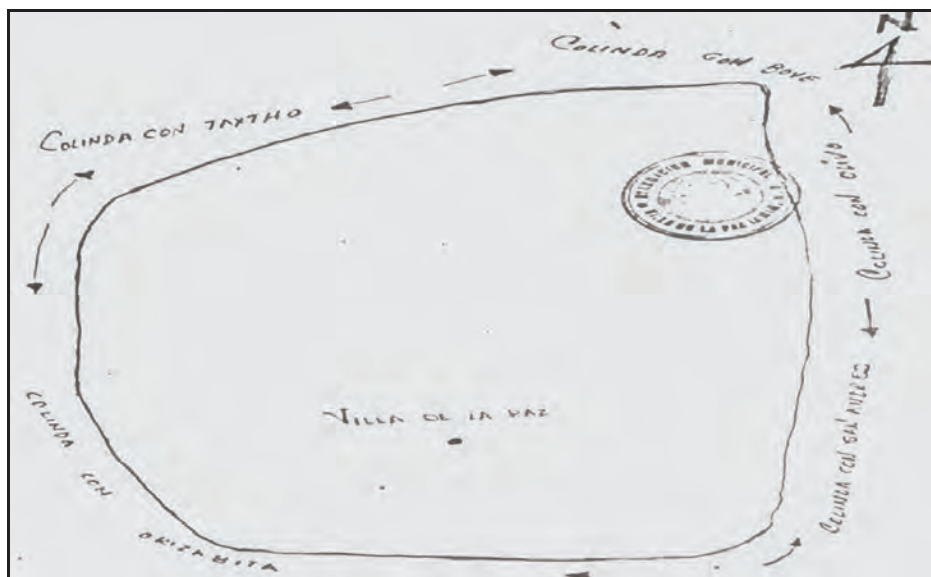
Dentro del rubro de las enfermedades a personas existe la tifoidea, resfriado bronquial, enfermedades gastrointestinales, diabetes, alcoholismo e hipertensos; a los animales les aqueja el moquillo, la brucelosis y en los pollos la newcastle. Las plagas que existen son el pulgón, cenicilla, tizones araña roja, mosca blanca, heno y gusanos barrenadores, de los cuales llegan a acabar con las plantas del campo y los cultivos de la población. Las epidemias son la varicela en baja porción.

La variación climática se describe a continuación: los meses de lluvia normalmente son de agosto a octubre; el calor se presenta de marzo a abril; la temporada de sequía son los meses de enero hasta agosto; mientras que las heladas se presentan en los meses de enero a marzo y noviembre y diciembre; finalmente, las tormentas son en los meses de febrero y marzo, septiembre y octubre.

La principal fuente de agua es un pozo profundo que abastece (todo el año) también en los meses de escasez, durante los meses de marzo, abril, mayo y junio.

IV. Croquis regional y de la localidad

En el siguiente mapa regional se puede apreciar la presencia de las localidades vecinas; además de la presencia de El Olivo, Boye, Taxtho y San Andrés Orizabita.



Croquis regional de la localidad de Villa de la Paz

Dentro del siguiente mapa se identifican las principales calles de acceso a la localidad; se observa las escuelas, los templos y el pozo. El mapa fue elaborado por el señor Enrique Huerta Taxtho, Delegado actual.



Croquis de Villa de la Paz

V. Adscripción y prácticas culturales

La adscripción y las prácticas culturales son elementos que identifica a Villa de la Paz y la define frente a otras localidades, motivo por el cual se describen mes por mes los quehaceres que congregan a la población en torno a un objetivo y que constituyen la vida cotidiana de los habitantes y brinda elementos para sustentar o rechazar si su vida social es de carácter indígena.

Enero

Día 24. Fiesta en la iglesia

Se desarrolla un programa que incluye la realización de una oración y de un convivio con todos los asistentes.

Febrero y marzo

No menciono ninguna festividad en estos meses.

Abril

Día 2. Fundación de la localidad

Por motivos del aniversario de la fundación de la localidad se realiza un convivio general para recordar la independencia; es organizado por el Delegado.

Día 30. Día del Niño

En las instalaciones de la escuela participan los padres de familia, maestros y los alumnos para convivir; se realiza la entrega de algún obsequio a los niños y repartición de pastel.

Mayo

Día 10. Día de las Madres

La celebración tiene lugar en las instalaciones de la escuela con la participan los padres y madres, maestros y los alumnos. Se realiza un convivio para degustar de lo que cada familia lleva.

Junio, julio, agosto, septiembre y octubre

No se aludió a alguna festividad o celebración en estos meses.

Noviembre

Días 1 y 2. Día de Muertos

La fiesta se organiza por familia (católicos únicamente); se pone un altar con flores y comida que acostumbraban degustar en vida los difuntos que son recordados, además de la presencia de sumerío y cohetes. Para finalizar el último día se hace la entrega floral en los panteones correspondientes.

Diciembre

No se manifestó alguna fiesta durante el mes.

Características de las manifestaciones culturales de la localidad

Leyendas y lugares sagrados

Dentro de la localidad no se cuenta con alguna leyenda.

Los lugares sagrados son los templos y la capilla que se encuentra en la localidad.

Comida

Uno de los platillos es la Barbacoa; los hombres se encargan de prepararla; también se elabora tamales, mole rojo; quienes se encargan de su preparación son las señoras de la localidad; todos colaboran con algo para poder recabar todo lo necesario y preparar la comida el día del evento.

Música

Existe un grupo musical religioso, en el cual se organizan entre sus miembros; no se le da alguna retribución y tocan en el templo; los instrumentos lo adquieren en la Ciudad de México, aprendieron con el apoyo de otros religiosos.

Danza

No tienen ningún grupo de danza.

Vestimenta

Podemos separarla en dos categorías: la diaria para casi toda la población y la tradicional. La primera consiste, para los hombres, en pantalón de mezclilla, pantalón de vestir, camisa, playera y zapatos; en el caso de las mujeres se conforma por falda, blusa y zapatos. La segunda (tipo tradicional) es usada por las mujeres ancianas diariamente, la cual consta de falda y blusa de manta con bordados.

Artesanías

Dentro de la localidad las señoras se encargan de confeccionar su indumentaria tradicional, aproximadamente 20 mujeres lo saben hacer y lo siguen practicando; ellas consiguen la manta en Pachuca y venden el producto en el tianguis de Ixmiquilpan o en localidades vecinas; adquirieron ese conocimiento de sus ancestros.

Creencias

La creencia más conocida por la localidad es la religión que cada quien practica dentro de la localidad.

Medicina tradicional

Se cura la caída del estómago, caída de la mollera, mal de aire, diarrea, cólicos, susto y coraje que padece cualquier tipo de persona. Por lo regular las personas que solucionan estos males son las señoras; en caso de que no se solucione en la localidad son trasladados al Centro de Salud de Orizabita o en algún doctor particular.

No se dio cuenta de la presencia de yerbero, curandero, chupador, brujo, partera o adivinador, ni rezandero; únicamente de un sobador de entre 55 y 70 años de edad, originario de Villa de la Paz. Su actividad consiste en sobar a las personas que tenga algún malestar en los hueso; el adquirió ese conocimiento por la misma practica en la localidad. Generalmente no cobra, simplemente lo que le dan de gratificación y si es un problema mayor llega a cobrar la cantidad de 50 pesos.

VI. Las asambleas. ¿Qué tipos de asambleas hay?

La estructura organizativa de la localidad se divide en distintas asambleas en las que la participación de la población es de gran importancia, ya que en ellas se toman decisiones que atañen a todos.

La asamblea más importante es la comunitaria y se dirige a la mayoría de población (por ser mayores de edad o menores casados) es encabezada por el Delegado Municipal y sus colaboradores. Aquí se trata la elección de autoridades locales (Delegado, Presidente, Vicepresidente, Secretario, Tesorero y Vocales), del cuidado de caminos, panteones y las faenas necesarias para la mejora del lugar; se convoca a todos los ciudadanos activos para participar en la toma de decisiones.

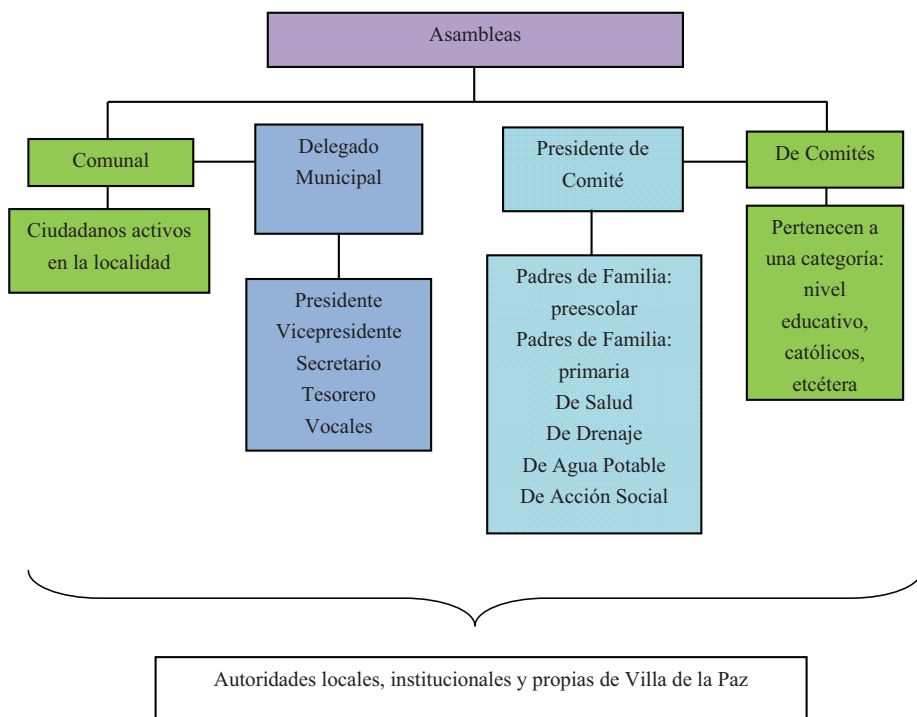
Cabe mencionar asambleas convocadas por el resto de los comités existentes en la localidad atañen a las personas que pertenecen a una categoría específica, por ejemplo padres de familia de los diferentes niveles Educativos, Salud y de Agua, en consecuencia se tratan asuntos propios de dicha pertenencia y actividad, lo que describiremos posteriormente.

Lo apenas señalado constituye un elemento muy importante dentro localidad pues la estructuración y conformación de los comités denota lo trascendente que resulta el aspecto que a cada una compete y que podemos resumir en:

- *Autoridad local
- *Infraestructura
- *Educación
- *Salud

VII. Estructura interna

Estructura de la organización de Villa de la Paz, Ixmiquilpan, Hidalgo, 2013



El Delegado Municipal y colaboradores: Presidente, Vicepresidente, Secretario, Tesorero y Vocales, son las autoridades locales elegidas por la población con duración de un año; les compete la convocatoria de la asamblea comunal donde se eligen a las nuevas autoridades de este carácter, el informe de las obras públicas necesarias o hechas, organización de faenas, mantenimiento de caminos y panteón, así como asuntos generales que atañen al orden y convivencia pacífica de los habitantes.

Los comités institucionales refieren a educación en los dos niveles presentes en la localidad: preescolar y primaria, todos tienen como característica su conformación y duración, esto es: Secretario, Tesorero y Vocales por el lapso de 1 año; sabemos que su elección corresponde a

los padres de familia de la asamblea de cada escuela. Dentro de sus ocupaciones destaca la mejora de instalaciones y la promoción de actividades que coadyuven al desarrollo integral del alumnado.

Por otro lado uno de los Comités propios de la localidad es el de Salud, integrado por las beneficiarias del Programa Federal, Oportunidades; su función es avisar para pláticas del programa y consultas médicas, con una duración de tres años en su puesto.

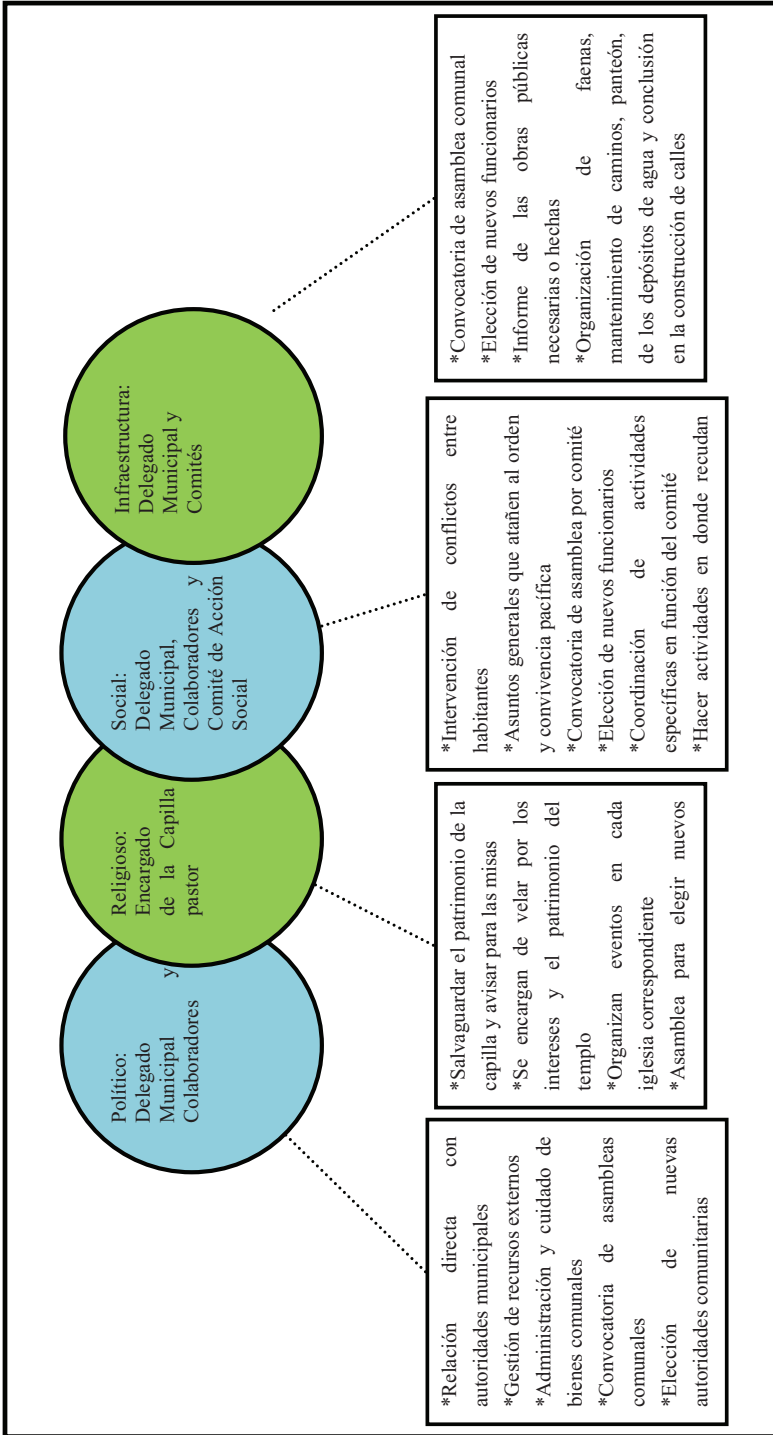
De este mismo carácter encontramos el Comité de Acción Social, que está presente en las asambleas comunitarias en coordinación con el Delegado Municipal y sus colaboradores, se integra por Presidente, Secretario, Tesorero y Vocal; su función es la organización de eventos para recaudar fondos para cualquier imprevisto que se genere dentro de la localidad; su elección es por mayoría de votos en asamblea general y su duración de trabajo es de un año.

Dentro de este mismo ámbito, está el Comité de Drenaje recae es un Presidente, Tesorero y Vocal; ellos se encargan de vigilar que el drenaje provea de buen servicio; son electos en la asamblea que corresponde al comité con duración de un año.

El Comité de Agua Potable es conformado por Presidente, Vocal y Tesorero; quienes tienen de función en la comitiva de un año; son elegidos por la Asamblea Comunitaria; durante este lapso tienen la obligación de vigilar que las instalaciones estén dando buen servicio y que el agua sea utilizada adecuadamente.

Y por último el Comité de Calles es elegido por la Asamblea General, está representado por un Presidente, Secretario, Tesorero y Vocal; se encargan de gestionar para su terminación de las calles y su duración es hasta que se termine la obra.

Cargos y funciones principales de las autoridades de Villa de la Paz, Ixmiquilpan, Hidalgo, 2013



VIII. Participación de la mujer en la organización interna

La participación de la mujer en Villa de la Paz se encuentra dentro de las comitivas, también trabajan en el grupo de personas para el invernadero.

No se mencionó la prohibición de asistencia de las mujeres a las diferentes asambleas que tienen lugar en la localidad.

Cuando los informantes hablan de la forma de elección para cada autoridad local e integrantes de comités tampoco exponen la omisión del voto de las mujeres.

IX. Presencia del trabajo de beneficio común (faena o servicio público)

Las faenas, el trabajo en beneficio común, dependen en su organización y convocatoria del Delegado Municipal y sus colaboradores, Comités de Padres de Familia y Comité de Iglesia esto en función a las necesidades que presente la localidad para un mejor porvenir.

Los convocados a participar son personas con las siguientes características:

- *Personas que trunque sus estudios escolares.
- *Adultos sin importar su estado civil hasta los 60 años de edad.
- *En ocasiones las mujeres, ya sea porque el esposo no se encuentra o por interino de alguna otra persona, madres solteras.

Mientras que los niños y personas de la tercera edad o con algún problema físico quedan excluidos de estas actividades.

Para quienes no acuden el primer llamado pueden asistir a la próxima vez, si no lo hacen, se le suspende el servicio de agua y ya en los últimos casos se anuncia en asamblea.

Actividades que comprenden las faenas:

- *Mantenimiento y limpieza de calles para mejorar el acceso a la localidad.
- *Limpieza de tanques de agua y reparación de las líneas que estén en mal estado.
- *Construcción de aulas instalaciones de las aulas, regar plantas ubicadas al interior de la escuela.

X. Costumbre jurídica, resolución de conflictos, tipificación de faltas y delitos

La organización interna del lugar en el tratamiento de faltas y delitos, resolución de conflictos y frecuencia de faltas y delitos, es un elemento que vincula la vida cotidiana de la población. Para el caso de la localidad de Villa de la Paz si existe un reglamento interno escrito que regula el comportamiento de los ciudadanos y es donde entra en vigor parte de la función del Delegado Municipal como máxima autoridad.

Tipo de faltas frecuentes que se cometen en la localidad	Perfil de la persona que los comete (Sexo, edad)	Forma de denunciar la falta (¿A quién se dirigen para hacer la queja?)	¿Quién recibe la denuncia y qué autoridad comunitaria es la que recibe la queja?	¿Cuáles son las faltas que se resuelven en la localidad?	¿Qué autoridad comunitaria interviene para resolver los conflictos?	¿Cuáles son las sanciones más comunes que se aplican?
1. Daño a propiedad privada (cultivos) por animales	Indistinto	Delegado Municipal	Delegado Municipal	Afectación en propiedad ajena	Delegado Municipal	Reposición de daños
2. Robo en habitaciones	Hombres y mujeres	Delegado Municipal	Delegado Municipal	Peleas matrimoniales	Delegado Municipal	Multas y devolver cosas robadas
3. Maltrato a menores	Padres de familia	Delegado municipal	Delegado Municipal	Maltrato a menores	Delegado Municipal	Llamada de atención y multa
4. Denuncia por despojo	Hombre	Delegado municipal	Delegado Municipal	Denuncia por despojo	Delegado Municipal	Seguimiento legal

Se señalan como principales faltas los daños a cultivos por animales, robo en casa habitación, maltrato a menores y denuncia por despojo; estos casos se turnan con la máxima autoridad local que es el Delegado Municipal; las sanciones que se imponen son multas, reposición de daños y la llamada de atención a los faltantes.

Se manifiesta por parte de las autoridades que nunca se han presentado conflictos que ameriten la intervención de autoridades distintas a las locales, pues se han logrado acuerdos internos para la resolución de estas situaciones, aunque mencionan que si hubiera algún delito recurrirían a autoridades superiores.

LAS COMUNIDADES INDÍGENAS DE HIDALGO. IXMIQUILPAN VOL.V

Se terminó de imprimir en el mes de diciembre de 2015
en los talleres gráficos de la Universidad Autónoma del Estado de Hidalgo
con un tiraje de 100 ejemplares más impresión bajo demanda

Cada monografía que conforma este volumen, está constituida por diez apartados que dan cuenta de la organización social, política, económica, administrativa y religiosa de las localidades visitadas, que, además de ser descritas, se visualizan en dos esquemas que facilitan entender la dinámica social, sin menoscabo de descripciones de algunos aspectos de la cultura como son el registro de fiestas, artesanías, leyendas, vestimenta tradicional; los aspectos sobre el papel de la mujer en las localidades, las formas de impartir justicia, los calendarios productivos y de enfermedades, entre otros.

Sin embargo, como en todo trabajo etnográfico los registros no siempre son los ideales, ya sea por la carencia en campo de las herramientas idóneas, o por lo efímero de algunos momentos significativos, o porque el visitador llega cuando los eventos ya han transcurrido. A pesar de ello, los dibujos, fotografías e imágenes que aquí se presentan constituyen en sí mismo un valioso aporte para adentrarnos en las formas sociales y culturales de las modernas comunidades y pueblos indígenas del estado de Hidalgo.

Las comunidades indígenas que aquí se presentan son: Los Remedios, Maguey Blanco, Naxthéy, Orizabita, Pueblo Nuevo, San Andrés Orizabita, San Pedro Capula, Santa Ana (Barrio de Progreso), Taxadho, Taxthó, Ustheje, Villa de la Paz.