

Materia: Diversidad del espacio terrestre

Tema: Clasificación de la geografía

Academia de Geografía

Dra. María de Jesús Olguín Meza

Objetivo del tema:

Analizar la clasificación de la geografía a través del concepto de límites para desarrollar el análisis geográfico y variacional de situaciones reales en los diferentes contextos del estudiante con el apoyo de la tecnología.

Competencias

Genéricas

Formación,
Comunicación,
Creatividad

Específicas

Innovación educativa

RESUMEN

La génesis de la geografía se remonta a la EDAD ANTIGUA (IV a. C.- siglo V), cuando se conocieron las primeras contribuciones importantes por parte de calificados pensadores de la Grecia clásica. Por lo que la geografía es la ciencia que estudia la tierra y la disposición de ciertos elementos en la superficie terrestre.

Además estudia cómo se van modificando los elementos en su relación con el hombre, es decir con las acciones que este realiza produciendo modificaciones de los ecosistemas y contaminación.

Palabras clave: geografía, física, humana, hecho, fenómeno

ABSTRACT

The genesis of geography dates to the ANCIENT AGE (IV a. C.- V century), when the first important contributions of qualified thinkers of classical Greece were known. So, geography is the science that studies the earth and the arrangement of certain elements on the Earth's surface. It also studies how the elements are modified in their relationship with man, that is to say with the actions that this makes producing modifications of the ecosystems and pollution.

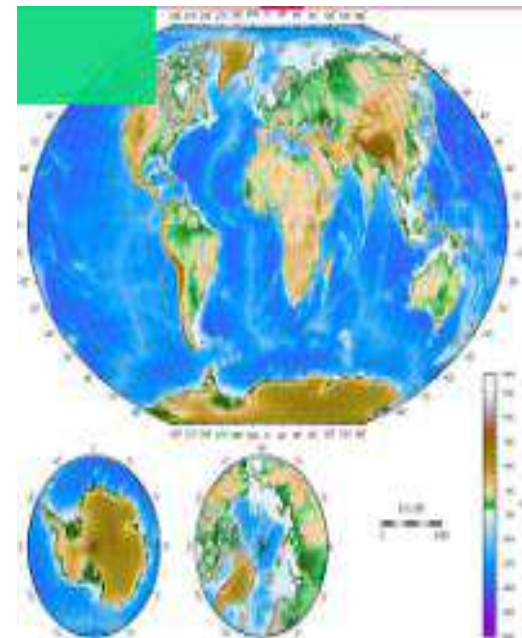
Keywords: geography, physics, human, fact, phenomenon

Introducción

La geografía en la antigüedad está asociada, principalmente, a las observaciones realizadas por los griegos y romanos. El método de estudio en este periodo está caracterizado por la observación de los fenómenos naturales, en donde se da inicio a la medición del mundo y al recuento del mismo, generando una relación recíproca entre relatos de viaje, historia y geografía. Así podemos mencionar la importancia del trabajo de Aristóteles (siglo IV a.c.) quien daría las primeras aproximaciones para asegurar que la tierra era redonda, basado en la observación de los astros, los eclipses y la gravedad. Posteriormente tenemos a Eratóstenes quien realizó intentos por calcular la circunferencia de la tierra.


¿Qué es la Geografía?

La geografía es la ciencia social encargada de la descripción y representación gráfica del planeta tierra. Se interesa por sus paisajes, territorios, lugares, regiones, poblaciones y los modos en que todos estos elementos se interrelacionan. Su nombre proviene del griego *gea*, "tierra", y *graphos*, "escritura".



¿Qué es la geografía física?

Se denomina geografía física a la rama de la geografía que se ocupa del estudio de la superficie terrestre, entendida como un espacio geográfico natural. Esto significa que se preocupa de los aspectos naturales de la geografía únicamente, sin tomar en consideración las poblaciones humanas y sus relaciones con el entorno.



¿Qué es la geografía humana?

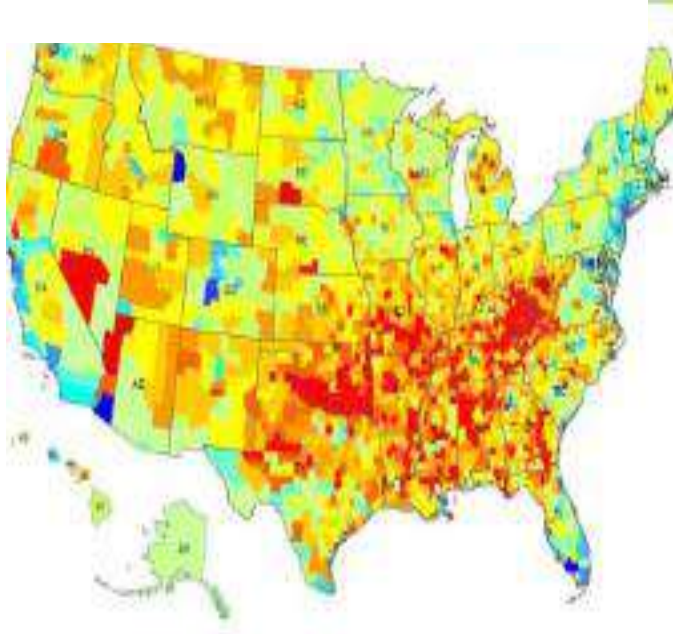
Se llama geografía humana o antropogeografía a la segunda gran división de la Geografía, junto con la geografía física. Se ocupa, a diferencia de esta última, del estudio espacial de las sociedades humanas y sus relaciones con el medio ambiente. Es decir, se enfoca en los aspectos no naturales del planeta Tierra, como una especie de "ecología humana".



Geografía de la población



La geografía de la población es una rama de la Geografía Humana que estudia los patrones o estructuras espaciales de los fenómenos demográficos de la población humana y los procesos de variación de los mismos a través del tiempo.



Geografía del transporte:

La geografía del transporte se encarga del estudio espacial de los sistemas y medios de transporte, considerado un "fenómeno espacial", ya que nace de la necesidad de las personas de movilizarse de un sitio a otro a través del espacio. Se trata de una ciencia social que se desprende de la geografía humanística.



¿Qué es la geografía económica?

La geografía económica es una rama de la geografía humana que centra su estudio en la relación entre las dinámicas de producción y consumo propias de la economía, y los lugares geográficos en los que éstas tienen lugar.



GEOGRAFÍA POLÍTICA

- Organización política del Estado
- Relaciones entre el poder político y la economía
- Causas de tensión política en el mundo
- Los organismos internacionales



Teresa Ayllón
Guadalupe Zúñiga

trillas 

- ¿Qué es la geografía política?
- La geografía política es la especialización de la geografía que estudia la organización y la distribución de los seres humanos y de los Estados en la superficie terrestre. Dicho de otro modo, esta división de la geografía analiza cómo se distribuye el territorio en función del espacio ocupado por el hombre.

- ¿Qué es la geografía social?

- La geografía social es una disciplina que forma parte de la geografía humana, y que estudia las relaciones entre las distintas sociedades humanas, y el territorio que estas ocupan, así como su modo recíproco de afectarse y condicionarse. En algunas academias, como la alemana, esta ciencia social es conocida con el nombre de geografía crítica, que viene a ser un equivalente.



¿Qué es la geografía cultural?

La geografía cultural es una disciplina geográfica que estudia los fenómenos y productos culturales de las distintas poblaciones humanas y su vínculo con el espacio a medida que las poblaciones migran, se desplazan o se asientan durante un período de tiempo determinado.



Geográfica Histórica

Esta rama de la geografía es muy importante ya que nos ayuda a comprender como se han formado las naciones, las ciudades, las rutas y caminos, las áreas rurales y regiones en particular. La geografía histórica estudia los patrones de asentamiento de una comunidad, los rasgos de apropiación del espacio que prevalecen desde tiempo remotos y sus modificaciones, las diferentes estructuras de ocupación de la tierra y las diferentes rutas comerciales y de comunicación.



Conclusión.

Consideramos que la geografía es parte integral de la vida cotidiana del ser humano aun así tenemos dos tipos fundamentales se divide en dos grandes ramas: geografía física y geografía humana:

La geografía humana se ocupa del estudio de las personas y sus comunidades, culturas, economía e interacciones con el medio ambiente mediante el estudio de sus relaciones con el espacio y el lugar y a través de él.

La geografía física se ocupa del estudio de procesos y patrones en el entorno natural como la atmósfera, la hidrósfera y la geósfera.

Correo:

maría_olguin6248@uaeh.edu.mx

Referencia

Ayllón, T.,(1998). Geografía para bachilleres: preparatoria. Ed. Trillas, México

Ayllón, T., (1995). Síntesis de Geografía de México. Ed. Trillas, México.